

**PIANO URBANISTICO GENERALE**  
 legge regionale n. 24 del 21.12.2017

**QUADRO CONOSCITIVO**  
 SISTEMA TERRITORIALE CONTEMPORANEO  
 INFRASTRUTTURE PER L'URBANIZZAZIONE  
 DEGLI INSEDIAMENTI  
**Rete fognaria**

elaborato  
**6.2**  
 scala  
**1:10.000**

Sindaco  
 Alberto Cini  
 Assessore all'urbanistica, territorio e paesaggio  
 Ivano Chini  
 Responsabile del Piano SUAP  
 Dott.ssa Anna Messina

Documento assunto con delibera G.C. n. 101 del 23/12/2021  
 Adozione delibera G.C. n. 52 del 10/11/2022  
 Approvazione delibera G.C. n. del 1 / /

revisioni:


elaborato redatto da:  
 Ufficio di piano (delibera g.c. n. 44 del 01/06/2023)  
 dott. Anna Messina - Responsabile Ufficio di Piano  
 dott. Cristina Colli - dipendente in servizio presso la Segreteria del Settore Lavori Pubblici, Patrimonio e Ambiente;  
 ing. Andrea Vanni - dipendente in servizio presso Ufficio Tributi;  
 dott. Davide Zanoni - Responsabile del Settore Coordinamento Segreteria;  
 ing. Daniele Prandi - dipendente in servizio presso il Settore Lavori Pubblici, Patrimonio e Ambiente;  
 ing. Davide Giovannini - Responsabile del Settore Lavori Pubblici, Patrimonio e Ambiente;  
 ing. Cristina Lupo dipendente in servizio presso il Settore Settore Lavori Pubblici, SUAP e Urbanistico.

Hanno collaborato alle precedenti fasi:  
 Per il Comune Arch. Mariasilvia Boeri che ha ricoperto il ruolo di Responsabile dell'Ufficio di Piano nella fase di adozione e Arch. Sergio Cioce  
 Per la Progettazione della VAS/AT: dott. For. Giovanni Trentanovi

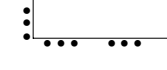








Gruppo di lavoro  
 Collaboratori dell'Ufficio di piano nella fase preliminare  
 Comune di Quattro Castella, Ut. Progettazione ed Energia:  
 - geom. Daniele Franchi - Cartografia  
 - ing. Davide Giovannini - Quadro conoscitivo Energia, Rifiuti  
 Comune di Quattro Castella, collaboratori amministrativi:  
 - Sabina Domenichini - Segreteria amministrativa  
 - Carolina Montanari - atti amministrativi e cartacei  
 - arch. Laura Domenichini, indagini patrimonio edilizio in territorio rurale, revisione ed aggiornamento quadro conoscitivo, indagini di riqualificazione  
 - arch. Carlo Perinelli, revisione ed aggiornamento quadro conoscitivo  
 - arch. Federica De Gregorio, revisione ed aggiornamento quadro conoscitivo

Progettisti del PUG - MATE Soc. Coop.  
 - urb. Raffaele Caronella - Direttore tecnico  
 - arch. Carlo Santonico - Progettista responsabile  
 - arch. For. Giovanni Trentanovi  
 - arch. Rudi Falini  
 - arch. Chiara Bili  
 - ing. Giuseppe Federsone  
 - Andrea Franceschini - Cartografia

Consulenti e progettisti esterni:  
 - Centro Cooperativo di Progettazione di Reggio Emilia, Redazione del Quadro Conoscitivo nella fase di formazione del PSC, anni 2006-2007  
 - dott. Samir Trifunovic, Apportamenti materiali e patrimonio archeologico e la potenzialità archeologica del territorio  
 - dott. Fabrizio Giorgini - Subsoil, Aggiornamento dell'inventario dei dissesti e microzonazione sismica  
 - dott. Massimo Domenichini, Studio delle componenti naturali del territorio  
 - ARPAE - Stazione di Reggio Emilia, Servizio sistemi ambientali, Aggiornamento sulla qualità di aria, acqua, inquinamento ed elettromagnetismo  
 - Studio Alfa spa, Aggiornamento su mobilità e inquinamento acustico

Ulteriori contributi:  
 Progetto LOTO, Indagini storiche e paesaggistiche;  
 arch. Giuliana Melli, arch. Silvana Ceccarelli, Responsabili del Progetto;  
 Struttura tecnica per la sperimentazione della LR 24/2017  
 Responsabile arch. Roberto Gabrielli, tecnico di riferimento arch. Manuela Capelli  
 Provincia di Reggio Emilia, Servizio Pianificazione Territoriale  
 Dirigente arch. Anna Maria Campopoli, tecnici di riferimento arch. Elena Pastori, dott. urb. Renzo Pavignani

**LEGENDA**

-  Confine comunale
-  Principale reticolo idrografico
- Sistema fognario**
-  Rete bianca
-  Rete nera
-  Rete mista
-  Scematore
-  Depuratore
-  Criticità deflusso
-  Agglomerati urbani esistenti di cui alle DGR 2012/2016 e 569/2019

