


QUADRO CONOSCITIVO
 SISTEMA STORICO - IL PAESAGGIO
 elaborato **2**
 scala **1:10.000**
 Sistemi di paesaggio e paesaggi riconosciuti

Sindaco
 Alberto Cini
 Assessore all'urbanistica, territorio e paesaggio
 Irene Cristofari
 Responsabile Ufficio di Piano SUAP
 Dott.ssa Anna Messina

Documento assunto con delibera G.C. n. 101 del 23/12/2021
 Adozione: delibera G.C. n. 52 del 10/11/2022
 Approvazione: delibera G.C. n. del / /

revisioni:

elaborato redatto da:

 Progetto LOTO, indagini storiche e paesaggistiche
 arch. Giuliana Moti, arch. Elisabetta Cavazza, Responsabili del Progetto

Ufficio di piano (delibera g.c. n. 44 del 01/06/2023)
 dott. Anna Messina - Responsabile Ufficio di Piano
 dott. Cristina Colli - dipendente in servizio presso la Segreteria del Settore Lavori Pubblici, Patrimonio e Ambiente
 ing. Andrea Vanni - dipendente in servizio presso l'Ufficio Tributi
 dott. Daniele Cecconi - Responsabile del Settore Coordinamento Segreteria
 ing. Daniele Prandi - dipendente in servizio presso il Settore Lavori Pubblici, Patrimonio e Ambiente
 ing. Daniele Cavazzoni - Responsabile del Settore Lavori Pubblici, Patrimonio e Ambiente
 ing. Cristina Luppi dipendente in servizio presso il Settore Edilizia Privata, SUAP e Urbanistica.

Hanno collaborato alle precedenti fasi:
 per il Comune arch. Mariolina Boeri che ha ricoperto il ruolo di Responsabile dell'Ufficio di Piano nella fase di adozione
 e Arch. Saverio Cioce
 Per la Progettazione della VASAF: dott. For. Giovanni Trentaroli







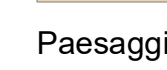














Gruppo di lavoro
 Collaboratori dell'Ufficio di piano nella fase preliminare
 Comune di Quattro Castella, Uff. Progettazione ed Energia
 - geom. Daniele Prandi - Cartografia
 - ing. Daniele Cavazzoni - CAD/geoconservazione Energia, Affitti
 Comune di Quattro Castella, collaboratori amministrativi:
 - Sabina Domeniconi - Segreteria amministrativa
 - Carlotta Montanari - Atti amministrativi e contabili
 - arch. Laura Domeniconi, indagini patrimonio edilizio in territorio rurale, revisione ed aggiornamento quadro conoscitivo, controllo di progettazione
 - arch. Carlo Parrilli, revisione ed aggiornamento quadro conoscitivo
 - arch. Felicia De Gregorio, revisione ed aggiornamento quadro conoscitivo

Progettisti del PUG - MATE Snc Coop.
 - urb. Raffaella Garimatta - Direttore tecnico
 - arch. Carlo Santarossa - Progettista responsabile
 - dott. For. Giovanni Trentaroli
 - arch. Rudi Falai
 - arch. Chiara Biagi
 - ing. Giuseppe Felizzoni
 - Andrea Franceschini - Cartografia

Consulenti e progettisti esterni
 - Centro Cooperativo di Progettazione di Reggio Emilia, Redazione del Quadro Conoscitivo nella fase di formazione del PSC, anni 2006-2008
 - dott. Andrea Traverso, Approfondimenti in merito al patrimonio archeologico e la potenzialità archeologica del territorio
 - dott. Fabrizio Giorgini - Subito, Aggiornamento dell'inventario del dissesto e microzonazione sismica
 - dott. Massimo Domeniconi, Studio delle componenti naturali del territorio
 - ARPAE - Sezione di Reggio Emilia, Servizio sistemi ambientali, Aggiornamento sulla qualità di aria, acqua, paesaggio ed antropizzazione
 - Studio Alfa spa, Aggiornamento su mobilità e inquinamento acustico

Ulteriori contributi:
 Progetto LOTO, indagini storiche e paesaggistiche:
 - arch. Giuliana Moti, arch. Elisabetta Cavazza, Responsabili del Progetto
 Struttura tecnica per la implementazione della LR 24/2017
 Regione Emilia Romagna, Servizio Pianificazione Territoriale e Urbanistica, dei Trasporti e del Paesaggio,
 Responsabile arch. Roberto Gabrielli, tecnico di riferimento arch. Manuela Capelli
 Provincia di Reggio Emilia, Servizio Pianificazione Territoriale,
 Dirigente arch. Anna Maria Campioli, tecnico di riferimento arch. Elena Pastorni, dott. urb. Renzo Pavignani

LEGENDA

-  Confine comunale
- Sistemi di paesaggio**
-  Eccellenza territoriale: le Quattro Castella
-  Sistema storico di Quattro Castella
-  Sistemi storici di ville, chiese e borghi di Piu'arello, Montecavolo, Roncole e Salarano
-  Sistema delle ville storiche di pianura
-  Sistemi dei cretali
-  Sistema dei terrazzi d'alta pianura
-  Sistema dei borghi dell'alto Modolese
- Paesaggi**
-  Paesaggio dimenticato
-  Paesaggio dei colanchi
-  Paesaggio agrario di collina
-  Paesaggio agrario esteso
-  Paesaggio della visuale della prima quinta collinare di Quattro Castella e Roncole
-  Paesaggio della trasformazione
-  Paesaggio sospeso
-  Paesaggio agrario dei terrazzi
-  Paesaggio della visuale dei terrazzi
-  Paesaggio frammentato
-  Paesaggio della residenza
-  Paesaggio dell'industria
- Componenti storiche del paesaggio**
-  Castello di Bianello
- Ruderi e resti di architettura fortificata
- Chiese storiche
- Ville storiche
- Resti e/o impianti di borghi storici

