

**PIANO URBANISTICO GENERALE**  
legge regionale n. 24 del 21.12.2017

**ELABORATI PROGETTUALI**

Parte II:  
Strategia per la Qualità Urbana ed Ecologico-Ambientale

**ST03 - Territorio della produzione  
eco-innovativa**

elaborato  
**SQUEA.TAV3**

scala  
**1:10.000**

Sindaco  
Alberto Ghini  
Assessore urbanistica, territorio e paesaggio  
Irene Chesi  
Responsabile Ufficio di Piano SUP  
Dott.ssa Anna Messina

Documento assunto con delibera G.C. n. 101 del 23/12/2021  
Adozione: delibera C.C. n. 52 del 10/11/2022  
Approvazione: delibera C.C. n. del / /

revisioni:


elaborato redatto da:

Ufficio di piano (delibera g.c. n. 44 del 01.06.2023)  
dot. Anna Messina - Responsabile Ufficio di Piano;  
dot. Cristina Colli - operante in servizio presso la Segreteria del Settore Lavori Pubblici, Patrimonio e Ambiente;  
dot. Cristina Vanni - operante in servizio presso l'Ufficio Tributi;  
dot. Davide Zannoni - Responsabile del Settore Coordinamento Segreteria;  
dot. Daniele Pirelli - operante in servizio presso il Settore Lavori Pubblici, Patrimonio e Ambiente;  
ing. Davide Giovannini - Responsabile del Settore Lavori Pubblici, Patrimonio e Ambiente;  
ing. Cristina Luppi operante in servizio presso il Settore Edilizia Privata, SUAPP e Urbanistica.

Hanno collaborato alle precedenti fasi:  
- Per il Comune Arch. Mariastella Boeri che ha rispettato il ruolo di Responsabile dell'Ufficio di Piano nella fase di adozione e Arch. Savino Cusi  
- Per la Progettazione dalla ValSAT: dot.For. Giovanni Trentanovi

Gruppo di lavoro

Collaboratori dell'Ufficio di piano nella fase preliminare





Comune di Quattro Castella, uff. Progettazione ed Energia:  
- geom. Daniela Pirelli - Cartografa  
- ing. Davide Giovannini - Quadro consociativo Energia, Rifiuti  
Comune di Quattro Castella, catalizzatori amministrativi:  
- Sabina Domenichini - Segreteria amministrativa  
- Cristina Montanari - Adm. amministrativa e contabile

- arch. Laura Domenichini, indagine patrimonio edilizio in territorio rurale, revisione ed aggiornamento quadro consociativo, matrici di ripartizione  
- arch. Carlo Perrelli, revisione ed aggiornamento quadro consociativo  
- arch. Felicia De Gregorio, revisione ed aggiornamento quadro consociativo

Progettisti del PUG - MATE Soc. Coop.  
- urb. Raffaele Girometta - Direttore tecnico  
- arch. Carlo Santavona - Progettista responsabile  
- dot. for. Giovanni Trentanovi  
- arch. Raffaele Pirelli  
- arch. Chiara Biagi  
- ing. Giuseppe Federsoli  
- Anitela Franceschini - Cartografa

Consulenti e progettisti esterni  
- Centro Cooperativo di Progettazione di Reggio Emilia, Redazione del Quadro Consociativo nella fase di formazione del PSC, anni 2009-2007  
- dot. James Trabassi, Agorizzamenti inerenti il patrimonio archeologico e la potenzialità archeologica del territorio  
- dot. Francesco Gioielli - Servizi, Aggiornamento dell'inventario dei giacimenti e microzoonazione edilizia  
- dot. Massimo Domenichini, Studio delle componenti naturali del territorio  
- ARPAE - Sezione di Reggio Emilia, Servizio sistemi ambientali, Aggiornamento sulle qualità di aria, acqua, magnetismo ed elettromagnetismo  
- Studio Alfa spa, Aggiornamento su mobilità e inquinamento acustico

Utentori contribuiti  
Progetto LOTO, Indagini storiche e paesaggistiche:  
- arch. Giuliano Motti, arch. Elisabetta Covatta, Responsabili del Progetto;  
Struttura tecnica per la gestione della LIC 24/2017  
- Regione Emilia Romagna, Servizio Pianificazione Territoriale e Urbanistica, dei Trasporti e del Paesaggio, Responsabile arch. Roberto Galavotti, tecnico di riferimento arch. Manuela Capelli  
- Provincia di Reggio Emilia, Servizio Pianificazione Territoriale,  
Direttore arch. Anna Maria Ciampini, tecnico di riferimento arch. Elena Pastorelli, dott. urb. Renzo Pavignani

- Legenda**
-  **P01** Sviluppo sostenibile delle attività produttive
  -  **P02** Rafforzamento della rete commerciale
  -  **P03** Rinnovo tecnologico e funzionale dei tessuti insediati
  -  **P04** Valorizzazione delle produzioni agricole e delle filiere produttive tipiche

