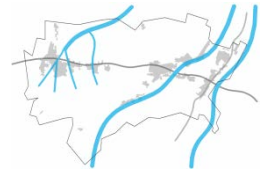




Comune di Quattro Castella

Provincia di Reggio Emilia



PIANO URBANISTICO GENERALE

Legge regionale n. 24 del 21.12.2017

QUADRO CONOSCITIVO
SISTEMA TERRITORIALE CONTEMPORANEO

Schede di catalogazione edifici
all'esterno dei centri abitati

elaborato

REL.5

ALL.B

Ambito5

Sindaco

Alberto Olmi

Assessore all'urbanistica, territorio e paesaggio

Ivens Chiesi

Responsabile Ufficio di Piano

Dott.ssa Anna Messina

Progettisti del PUG:

- MATE Soc.Coop.va

- arch. Carlo Santacroce - Progettista responsabile

Documento assunto con delibera G.C. n.101 del 23/12/2021

Adozione: delibera C.C. n.52 del 10/11/2022

Approvazione: delibera C.C. n. del / /

INDIRIZZO E SUPERVISIONE PER L'ELABORAZIONE DEL PUG

Sindaco

Alberto Olmi

Bilancio Finanze e Tributi, Servizi Demografici, Affari generali, Personale e organizzazione, Viabilità, Relazioni Istituzionali e Unione dei Comuni, Assetto istituzionale del Bianello e dei parchi naturalistici, Pari opportunità, Cultura della pace e diritti costituzionali, Protezione Civile

Assessore al Territorio, vicesindaco

Ivens Chiesi

Urbanistica, Territorio e Paesaggio – Edilizia Privata – Agricoltura – Sviluppo dell'edilizia sociale e Rigenerazione Urbana – Relazioni con i cittadini

Altri assessorati

- Sabrina Picchi: *Istruzione – Coesione Sociale, politiche familiari, giovani e solidarietà – Salute, cura, stili di vita e alimentazione*
- Elisa Rinaldini: *Lavori Pubblici e patrimonio comunale - Centri e Parchi Urbani - Ambiente, energia, gestione dei rifiuti*
- Danilo Morini: *Cultura, Tutela, ricerca e valorizzazione dei Beni Storici – Trasporto pubblico – Polizia Municipale e sicurezza – Promozione Turistica- Manifestazioni Matildiche*
- Luca Spagni: *Economia e Lavoro – Sport – Innovazione sociale e tecnologica, comunicazione, città intelligente – Internazionalizzazione e bandi europei*

STRUTTURA TECNICA

Ufficio di Piano (delibera g.c. n. 44 del 01.06.2023)

- Dott.ssa Anna Messina, *Responsabile dell'Ufficio di Piano;*
- Dott.ssa Cristina Colli, *dipendente in servizio presso la Segreteria del Settore Lavori Pubblici, Patrimonio e Ambiente;*
- Sig. Andrea Viani, *dipendente in servizio presso l'Ufficio Tributi;*
- Dott. Davide Zannoni, *Responsabile del Settore Coordinamento Segreterie;*
- Geom. Daniele Prandi, *dipendente in servizio presso il Settore Lavori Pubblici, Patrimonio e Ambiente;*
- Ing. Davide Giovannini, *Responsabile del Settore Lavori Pubblici, Patrimonio e Ambiente;*
- Geom. Cristina Luppi, *dipendente in servizio presso il Settore Edilizia Privata, SUAP e Urbanistica;*

Collaboratori amministrativi:

- Sabina Domenichini, *Segreteria amministrativa*
- Carlotta Montanari, *Atti amministrativi e contabili*

Hanno collaborato alle precedenti fasi:

- Per il Comune: *Arch. MariaSilvia Boeri che ha ricoperto il ruolo di Responsabile dell'Ufficio di Piano nella fase di adozione e Arch. Saverio Cioce*
- Per la Progettazione della ValSAT: *dott.For. Giovanni Trentanovi*

Progettisti del PUG:

- MATE Soc.Coop.va
- arch. Carlo Santacroce - *Progettista responsabile*

Gruppo di lavoro MATE

- urb. Raffaele Gerometta - *Direttore tecnico*
- arch. Chiara Biagi - *Progettista responsabile*
- arch. Rudi Fallaci
- ing. Giuseppe Federzoni
- Andrea Franceschini - *Cartografia*

Consulenti e progettisti esterni

- Centro Cooperativo di Progettazione di Reggio Emilia, *Redazione del Quadro conoscitivo nella fase di formazione del PSC, anni 2006-2007*
- Dott. James Tirabassi, *Approfondimenti inerenti il patrimonio archeologico e la potenzialità archeologica del territorio*
- Dott. Fabrizio Giorgini – Subsoil, *Aggiornamento dell'inventario del dissesto e microzonazione sismica*
- Dott. Massimo Domenichini, *Studio delle componenti naturali del territorio*
- ARPAE-Sezione di Reggio Emilia, *Servizio sistemi ambientali, Aggiornamento sulla qualità di aria, acqua, magnetismo ed elettromagnetismo*
- Studio Alfa spa, *Aggiornamento su mobilità e inquinamento acustico*

Hanno inoltre contribuito

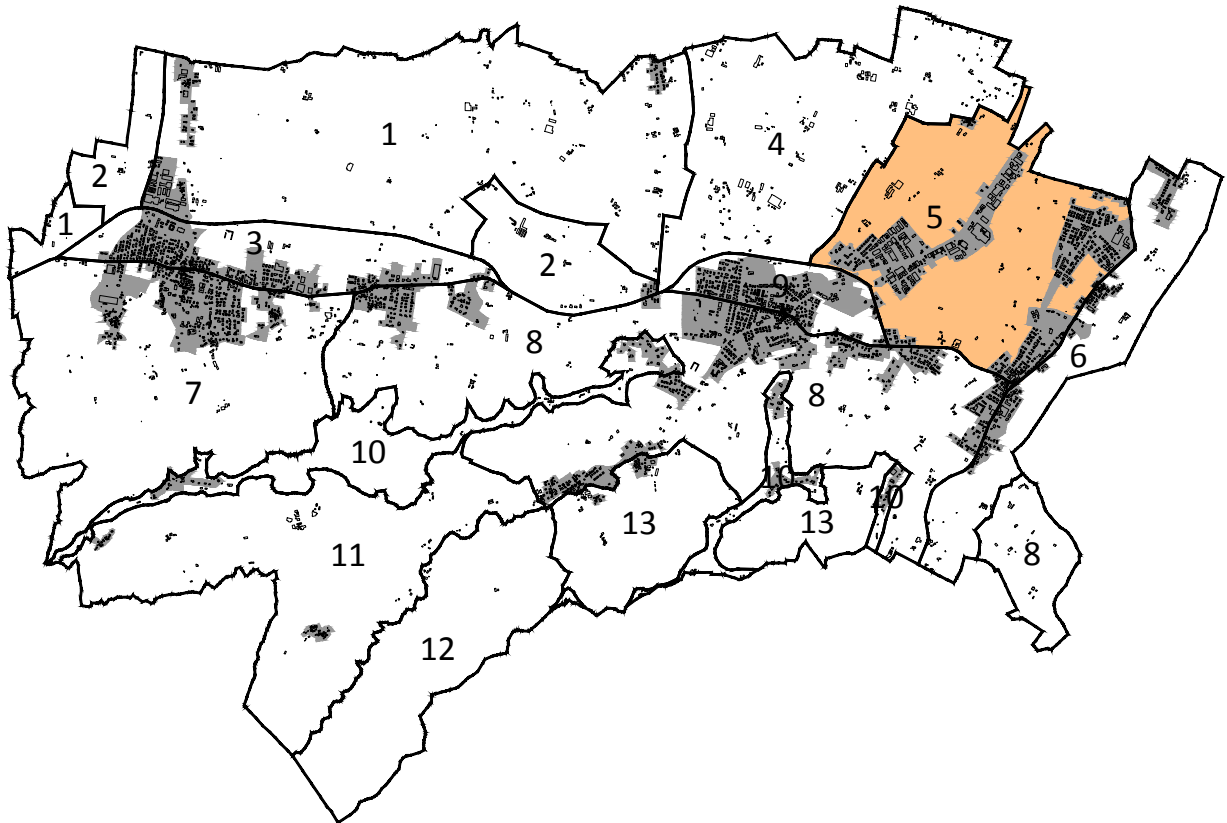
Progetto LOTO, Indagini storiche e paesaggistiche:

- Arch. Giuliana Motti, Arch. Elisabetta Cavazza, Responsabili del Progetto;
- Gruppo di lavoro Regione Emilia Romagna, Dott. Giancarlo Poli, Dott. Barbara Fucci;
- Consulenti Esterni, Arch. Barbara Marangoni, Geol. Fabrizio Giorgini (Studio SOILexpert), Archeol. James Tirabassi, Dott. Mauro Chiesi (Studio di consulenza ambientale), Dott. Laura Colla (naturalista), Dott. Diego L. Menozzi;
- Comune di Quattro Castella per elaborazioni grafiche, Geom. Daniele Prandi, Geom. Nadir Bonazzi, Arch. Federica Oppi, Barbara Alberini, Andrea Braglia, Fabrizio Borghi, Simone Cocchi, Sabina Domenichini, Rocco Ghielmi, Davide Giovannini, Cristina Luppi, Ermes Lusuardi, Carlotta Montanari, Dalbo Rivi, Davide Zannoni;
- Supporto generale di Soprintendenza per i Beni Architettonici e per il Paesaggio di Bologna, Soprintendenza per i Beni Archeologici dell'Emilia Romagna, Corpo forestale dello Stato – Comando Stazione di Reggio Emilia, Servizio regionale di Valorizzazione e Tutela del Paesaggio, Servizio regionale ai Programmi, Monitoraggio e Valutazione, Provincia di Reggio Emilia - Area Cultura e Valorizzazione del Territorio - Servizio Pianificazione Territoriale ed Ambientale - Sistema Informativo Territoriale Provinciale

Struttura tecnica per la sperimentazione della LR 24/2017:

- Regione Emilia Romagna, Servizio Pianificazione Territoriale e Urbanistica, dei Trasporti e del Paesaggio,
responsabile Arch. Roberto Gabrielli,
tecnico di riferimento Ing. Barbara Nerozzi
- Provincia di Reggio Emilia, Servizio Pianificazione Territoriale,
dirigente Arch. Anna Maria Campeol,
tecnici di riferimento arch. Elena Pastorini

CATALOGAZIONE EDIFICI
ALL'ESTERNO DEI CENTRI ABITATI



AMBITO N° 5

"Paesaggio della visuale dei terrazzi"

UNITA' D'INDAGINE N°

DA **5.01**

A **5.30**

Bibliografia di riferimento:





Comune di Quattro Castella, *Indagine sul patrimonio edilizio*, adottato con D.C. n. 4 del 13/01/1994

Comune di Quattro Castella, a cura di W. Baricchi, *Innesamento storico e beni culturali Comune di Quattro Castella*, Reggio Emilia 1986

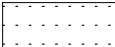



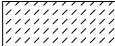




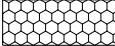

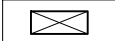
TAVOLA A

CLASSIFICAZIONE TIPOLOGICA E VALORE ARCHITETTONICO DEGLI IMMOBILI

LEGENDA

	DELIMITAZIONE DELLE ZONE OMOGENEE "A2"
	DELIMITAZIONE DELLE UNITA' MINIME D'INTERVENTO
	DELIMITAZIONE DELLE AREE VINCOLATE AI SENSI DELLA PARTE SECONDA DEL D. Lgs 42/2004
	EDIFICI VINCOLATI AI SENSI DELLA PARTE SECONDA DEL D. Lgs 42/2004

CLASSIFICAZIONE DELLE TIPOLOGIE EDILIZIE

	UNITA' EDILIZIE ISOLATE DI CIVILE ABITAZIONE
	UNITA' EDILIZIE ATIPICHE (impianti / locali tecnici)
	UNITA' EDILIZIE CLASSIFICABILI COME ELEMENTI DI BORGO
	RUSTICI (STALLE E FIENILI ISOLATI)
	CASE COLONICHE, EDIFICI AD ELEMENTI GIUSTAPPOSTI, EDIFICI A BLOCCO, ANNESSI RURALI, CASA TORRE
	EDIFICIO SPECIALISTICO (caseificio, cimitero)
	CAPANNONE
	CHIESE, CANONICHE
	ORATORI, MAESTA'
	CASTELLO, PALAZZO, VILLA, ROCCA
	BASSI SERVIZI (garage e servizi alla residenza o piccoli servizi agricoli in muratura o telati tipo "tunnel")
	BASSI SERVIZI (box in lamiera, tettoie precarie)





VALORE ARCHITETTONICO DEGLI EDIFICI

- (A) UNITA' EDILIZIE DI IMPIANTO MONUMENTALE
- (B) UNITA' EDILIZIE DI INTERESSE TIPOLOGICO - ARCHITETTONICO
- (C) UNITA' EDILIZIE DI INTERESSE STORICO - AMBIENTALE
- (D) UNITA' EDILIZIE CON ELEMENTI DI INTERESSE
- (E) UNITA' EDILIZIE PRIVE DI INTERESSE
- (F) UNITA' EDILIZIE IN CONTRASTO CON L'AMBIENTE STORICO





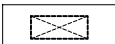
TAVOLA B

CATEGORIE DI INTERVENTO E DESTINAZIONI D'USO PREVALENTI










LEGENDA

	DELIMITAZIONE DELLE ZONE OMOGENEE "A2"
	DELIMITAZIONE DELLE UNITA' MINIME D'INTERVENTO
	DELIMITAZIONE DELLE AREE VINCOLATE AI SENSI DELLA PARTE SECONDA DEL D. Lgs 42/2004
	EDIFICI VINCOLATI AI SENSI DELLA PARTE SECONDA DEL D. Lgs 42/2004

TIPI DI INTERVENTO PREVISTI / MASSIMO GRADO DI TRASFORMAZIONE CONSENTITO

	RESTAURO SCIENTIFICO
	RESTAURO E RISANAMENTO CONSERVATIVO
	RISTRUTTURAZIONE EDILIZIA CON VINCOLO PARZIALE
	RISTRUTTURAZIONE EDILIZIA
	DEMOLIZIONE SENZA RICOSTRUZIONE

DESTINAZIONI D'USO PREVALENTI DELLO STATO DI FATTO

	RESIDENZIALE CIVILE O RURALE
	SERVIZI RESIDENZIALI
	SERVIZI AGRICOLI
	ATTREZZATURE PUBBLICHE O DI USO PUBBLICO
	COMMERCIALE / UFFICI
	ARTIGIANALE / INDUSTRIALE
	ATTIVITA' TURISTICO - ALBERGHIERA ED ASSIMILABILI
	SERVIZI TECNOLOGICI
	NON IN USO

AREE SCOPERTE DI CARATTERE PUBBLICO

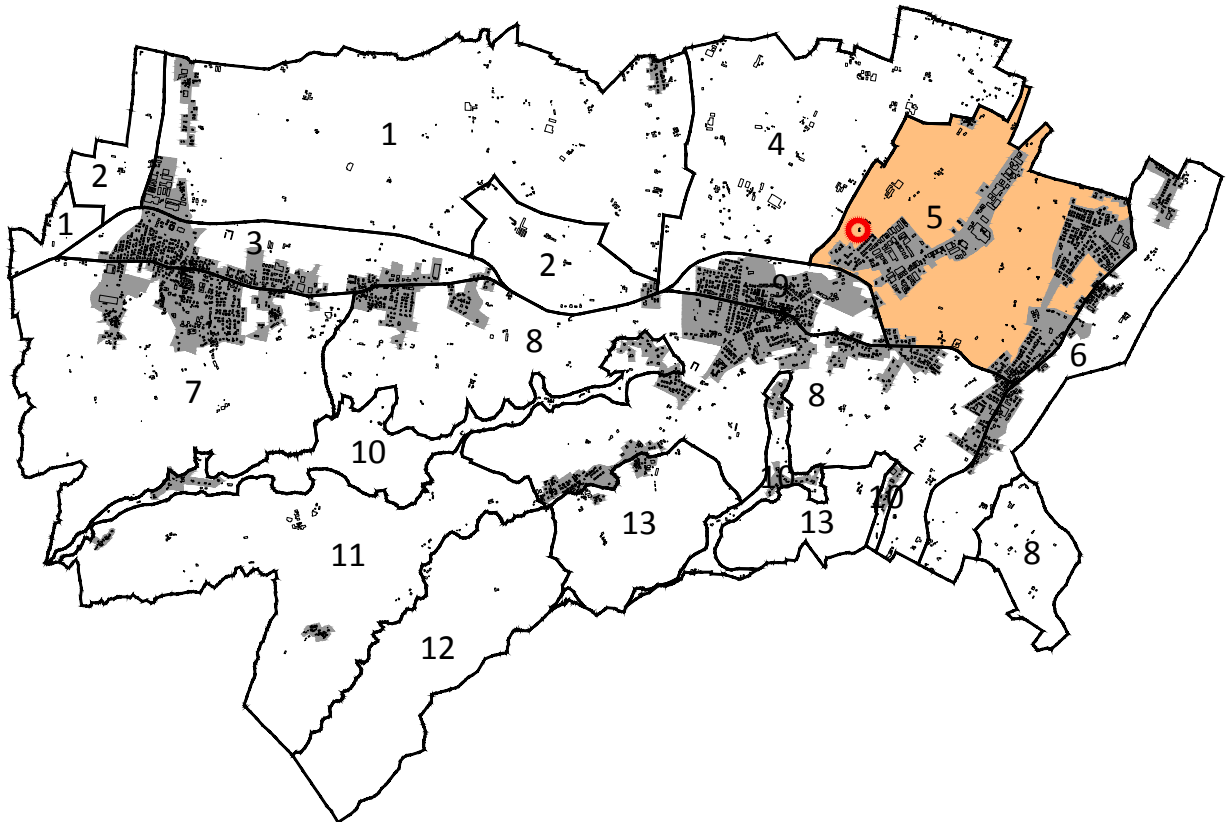
	AREE DI PERTINENZA DELLE ATTREZZATURE PUBBLICHE E/O DI USO PUBBLICO
-------------------------------------------------------------------------------------	---------------------------------------------------------------------

SIMBOLOGIA DELLE DESTINAZIONI D'USO SPECIFICHE PER LE ATTREZZATURE PUBBLICHE

	CHIESE, ORATORI PUBBLICI E PRIVATI
	CIMITERO
	PARCHEGGIO
	AREE PER IL SODDISFACIMENTO DEGLI STANDARDS DI PROPRIETA' PRIVATA MA DI AVALIMENTO PUBBLICO

AMBITO N° 5

"Paesaggio della visuale dei terrazzi"



UNITA' D'INDAGINE N°

5.01

ex 1901

TAVOLA A

CLASSIFICAZIONE TIPOLOGICA E VALORE ARCHITETTONICO DEGLI IMMOBILI

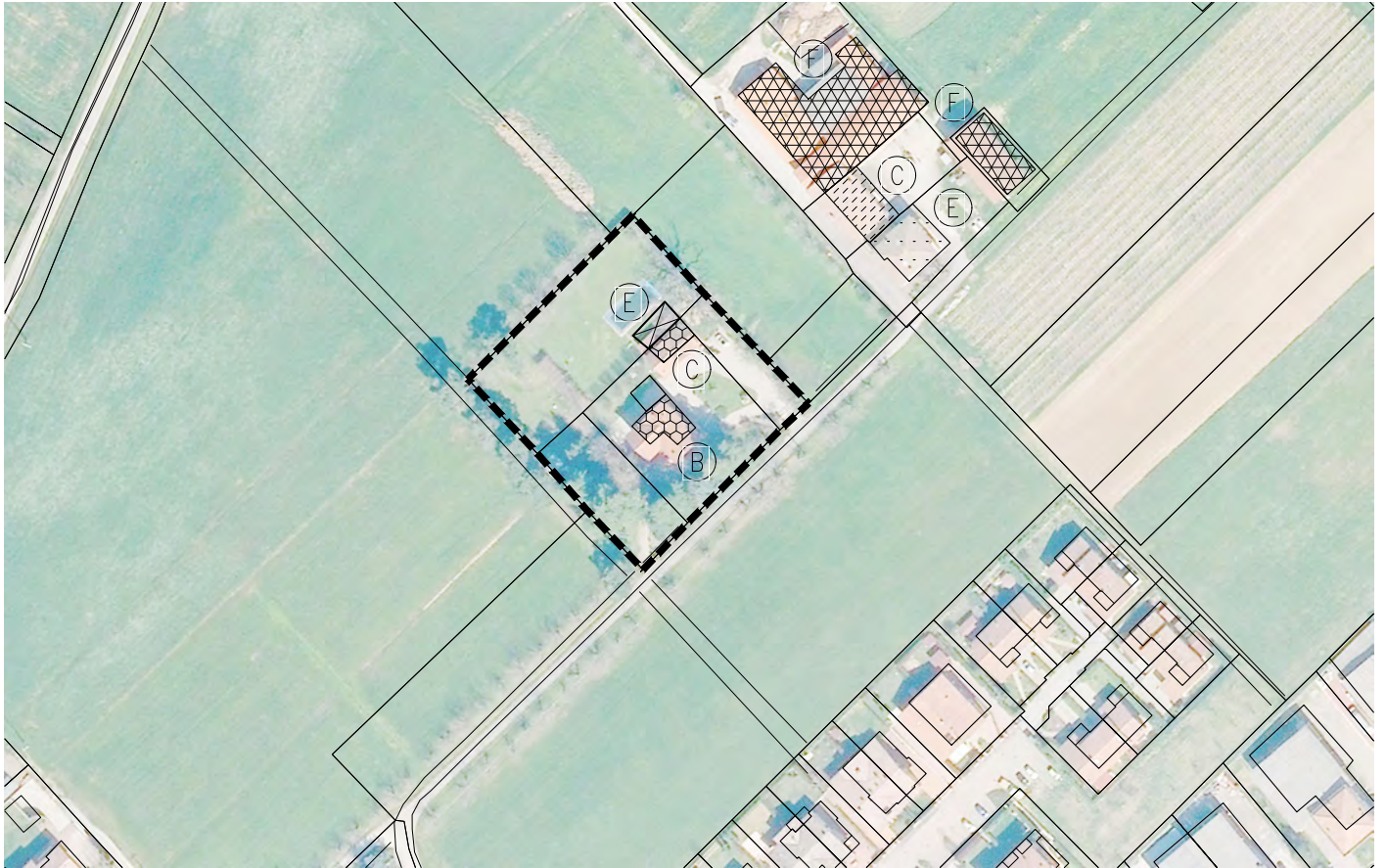


TAVOLA B

DESTINAZIONI D'USO PREVALENTI E STATO DI UTILIZZO

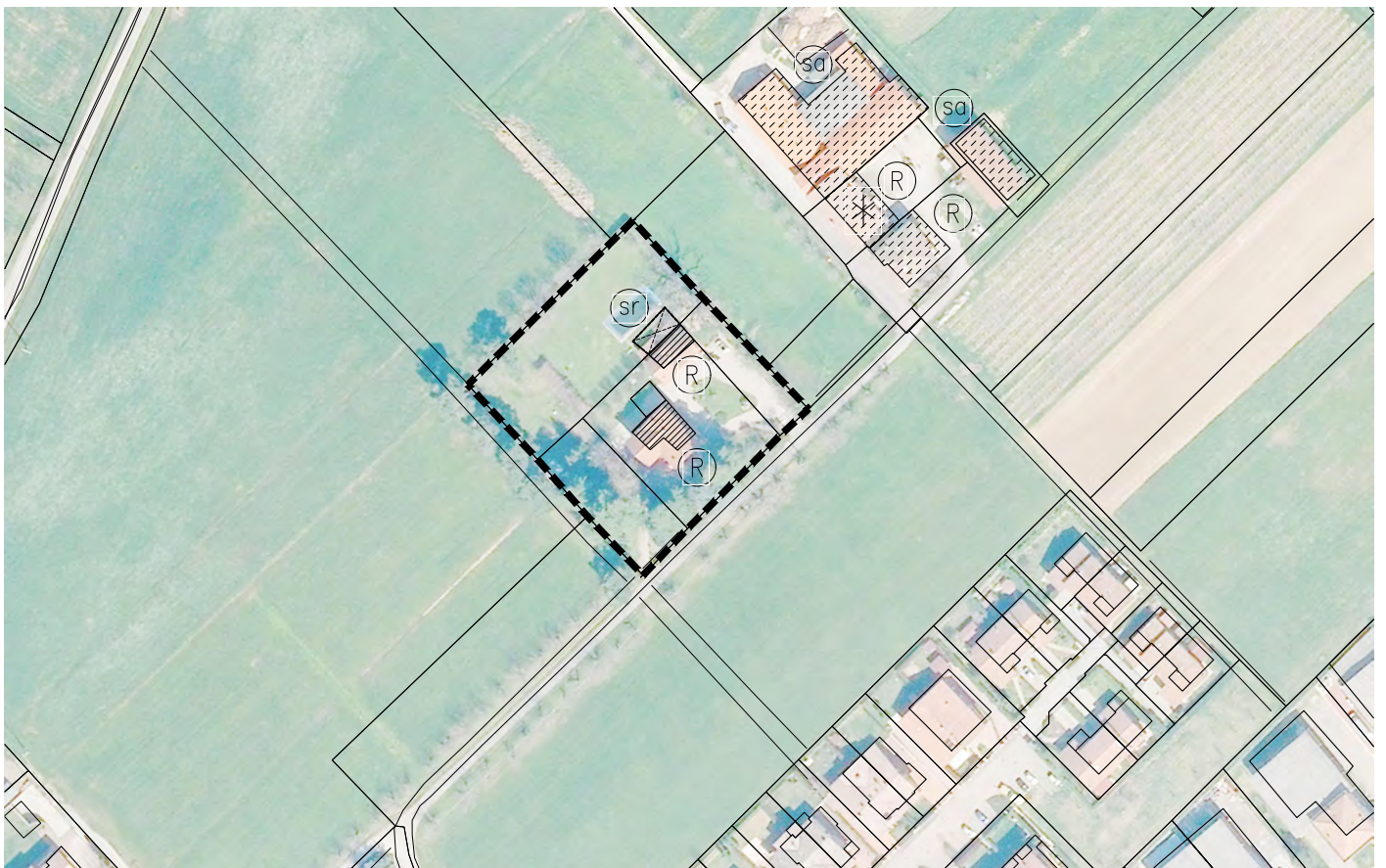


FOTO 1



FOTO 2



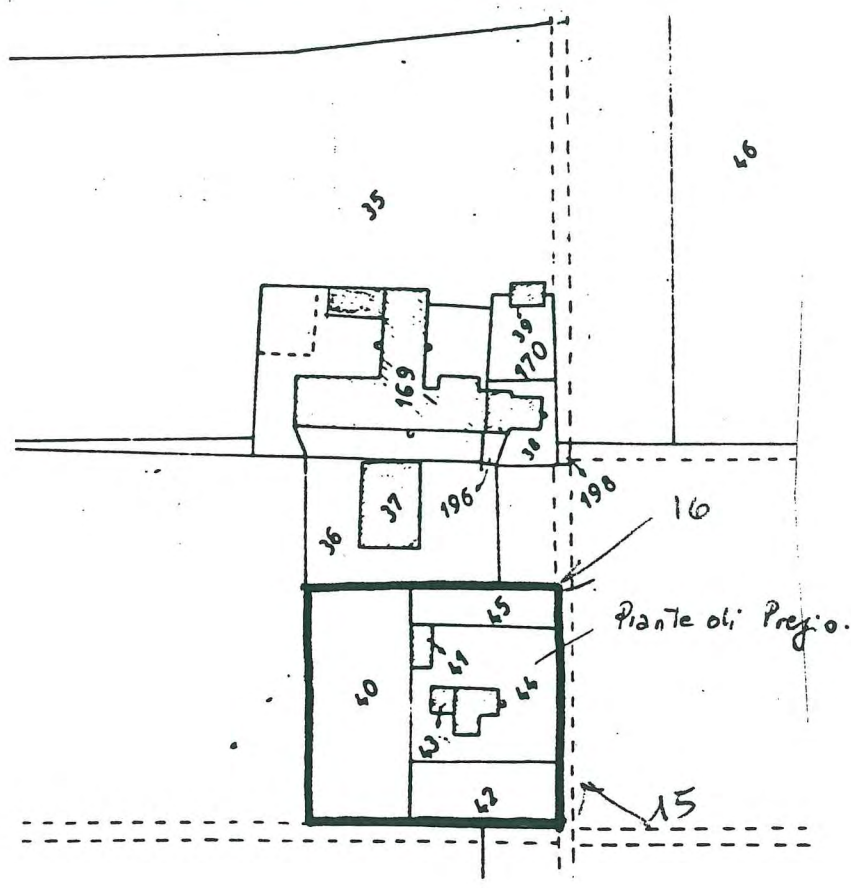
FOTO 3



FOTO 4



Prov.: REGGIO E. Comune: QUATTRO CASTELLA Localita': TERRITORIO AGRICOLA Quartiere: 38 Isolato: 143



UNITA' DI INCASINE: 1901
 Zona omogenea:
 Foto: "D1" 15-16
 Estensione azienda agr.:
 Numero capi bovini:
 Numero capi suini:
 Latte traf. nel caseificio
 Negozi:

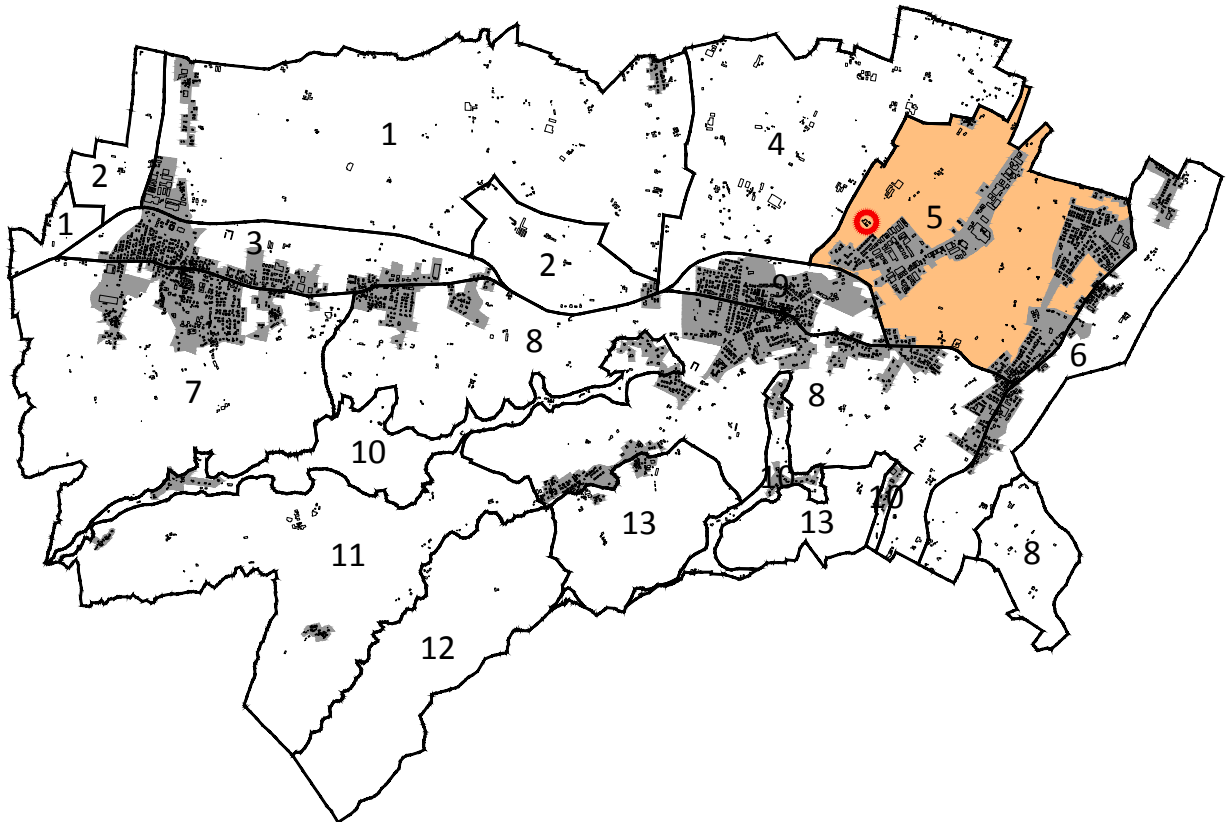
FOGLIO N.: 17 MAPPE N.: H1-H3-H4-H2-H0

VIA: CAUATATINI N.: 65 VIA: H3 N.: VIA: N.:

	MAPPE. H1 SUB.	MAPPE. H4 SUB.	MAPPE. SUB.	MAPPE. SUB.	MAPPE. SUB.
DESTINAZIONE D'USO PREVALENTE	B.S	Res			
USO SPECIFICO					
EPoca DI COSTRUZIONE	900-945	900-945			
STATO DI CONSERVAZIONE	M	M			
VALORE TIPOLOG.-ARCHIT.	AMB	AMB			
TIPOLOGIA EDILIZIA	C SING	QUINDI			
REGIME D'USO PREVALENTE	P	P			
NUMERO ALLOGGI	-	14			
FAMIGLIE INSEDIATE					
ABITANTI INSEDIATI					
NUMERO ADDETTI					
PIANI UTILI - ALTEZZA MEDIA	5	2			
FUDRI TERRA					
NUMERO POSTI MACCHINA					
SISTErazione LOTTO	PARCO				

AMBITO N° 5

"Paesaggio della visuale dei terrazzi"



UNITA' D'INDAGINE N°

5.02

ex 1900

TAVOLA A

CLASSIFICAZIONE TIPOLOGICA E VALORE ARCHITETTONICO DEGLI IMMOBILI

UNITA' DI INDAGINE N°

5.02

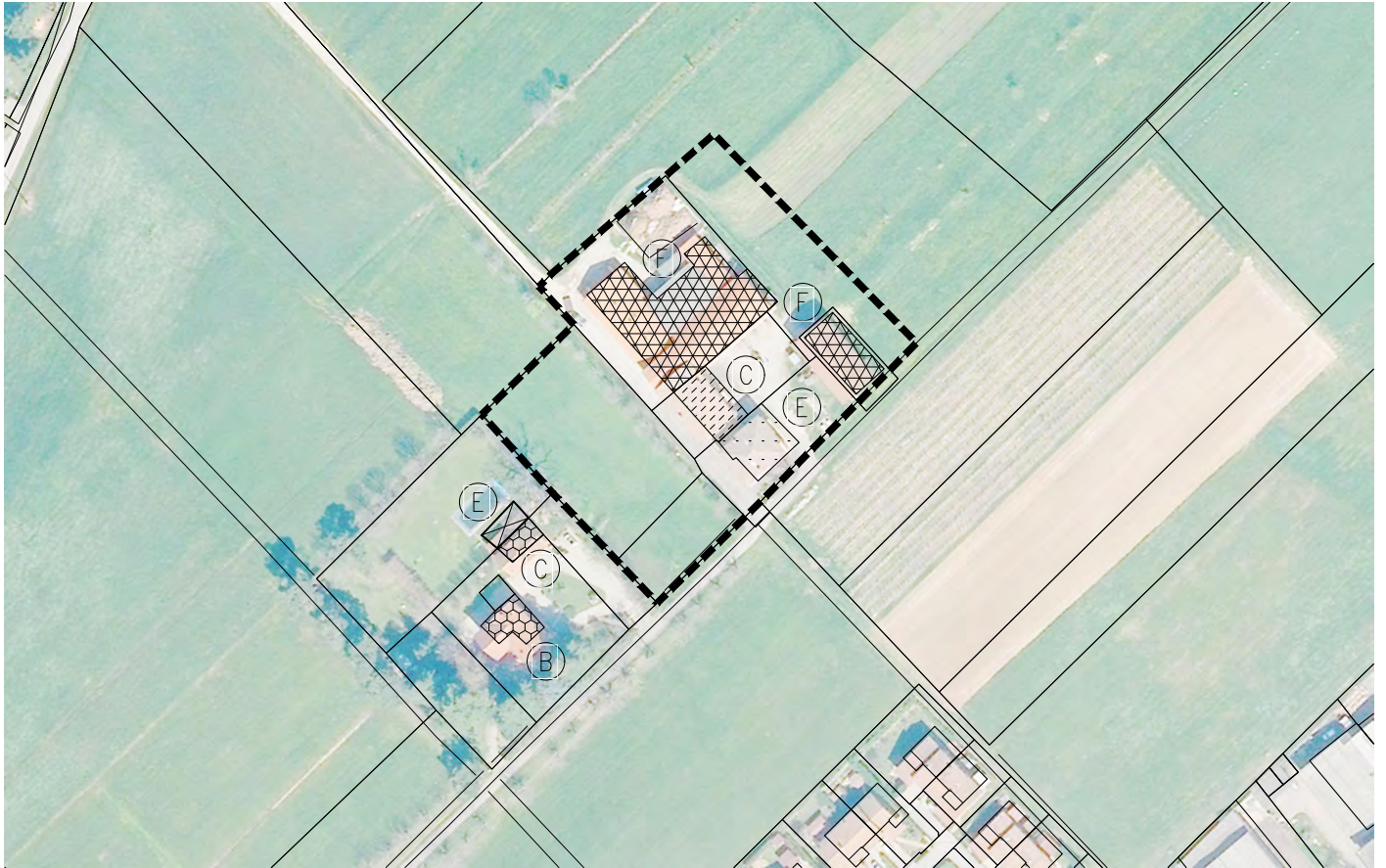


TAVOLA B

DESTINAZIONI D'USO PREVALENTI E STATO DI UTILIZZO

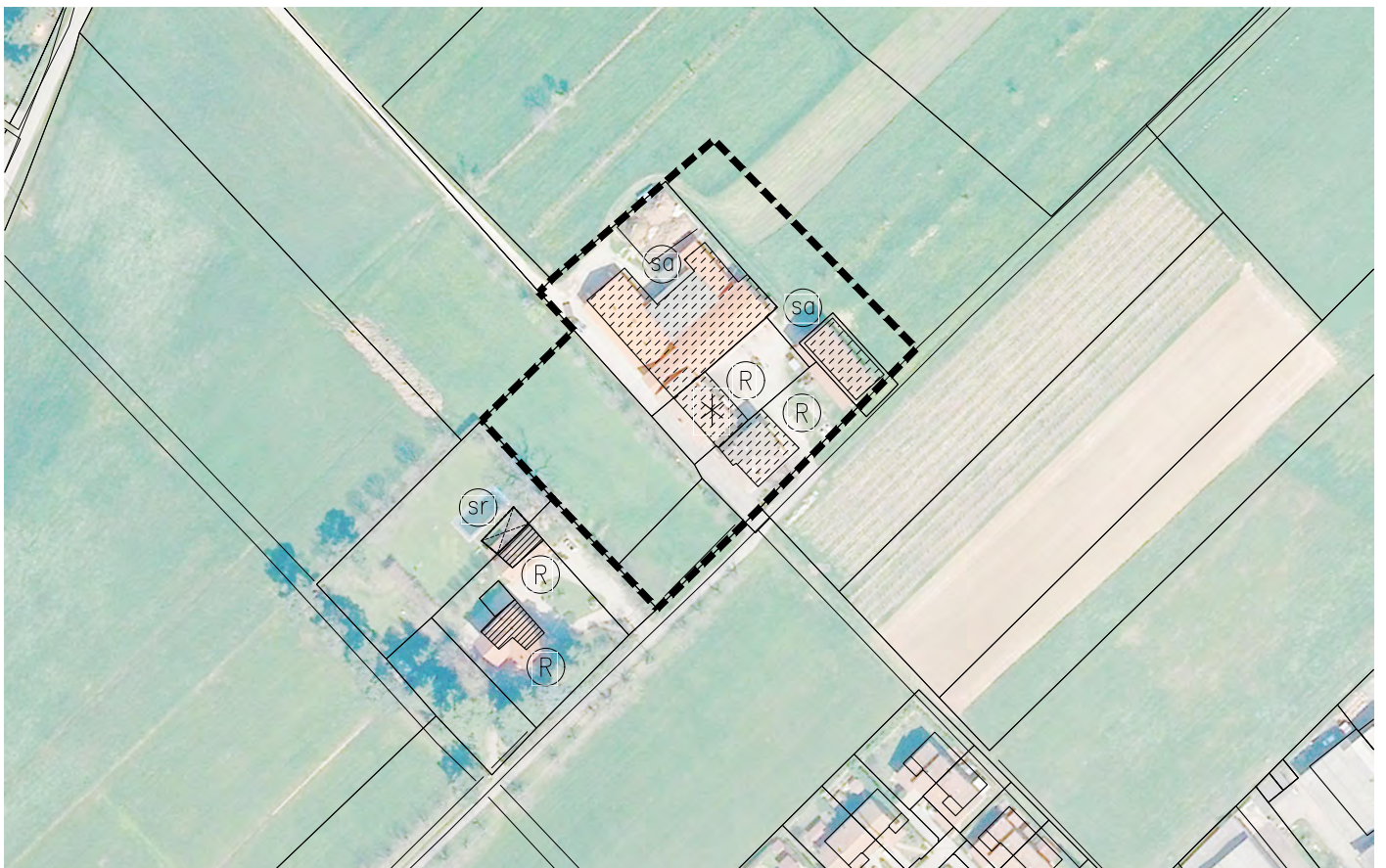


FOTO 1



FOTO 2



FOTO 3



FOTO 4



Prov.: REGGIO E.	Comune: QUATTRO CASTELLA	Localita': TERRITORIO AGRICOLA	Quartiere: 38	Isolato: 143
				UNITA' DI INDAGINE: 1900
				Zona omogenea:
				Foto:
				Estensione azienda agr.: 60
				Numero capi bovini: 32
				Numero capi suini:
Latte transf. nel caseificio 1200				
Foglio N.: 17				MAPPA. N.: 36-37-196-169-39-170 35 P.
VIA: CALATAFINI	N.: 67	VIA:	N.:	
VIA:	N.:	VIA:	N.:	

	MAPPA. 38 SUB.	MAPPA. 37 SUB.	MAPPA. 169 SUB.	MAPPA. 39 SUB.	MAPPA. SUB.
DESTINAZIONE D'USO PREVALENTE	Res-AG		STANA FIENILE	SAGR	
USO SPECIFICO					
EPOCA DI COSTRUZIONE	Post 94T		900-900	800-900	
STATO DI CONSERVAZIONE	B	DEM	B		
VALORE TIPOLOG.-ARCHIT.	N		N		
TIPOLOGIA EDILIZIA	C. DWR				
REGIME D'USO PREVALENTE	P		P	P	
NUMERO ALLOGGI	1P				
FAMIGLIE INSEDIATE	1P				
ABITANTI INSEDIATI	5P				
NUMERO ADDETTI					
PIANI UTILI FUORI TERRA	2		5	3	
ALTEZZA MEDIA					
NUMERO POSTI MACCHINA					
SISTEMAZIONE LOTTO					

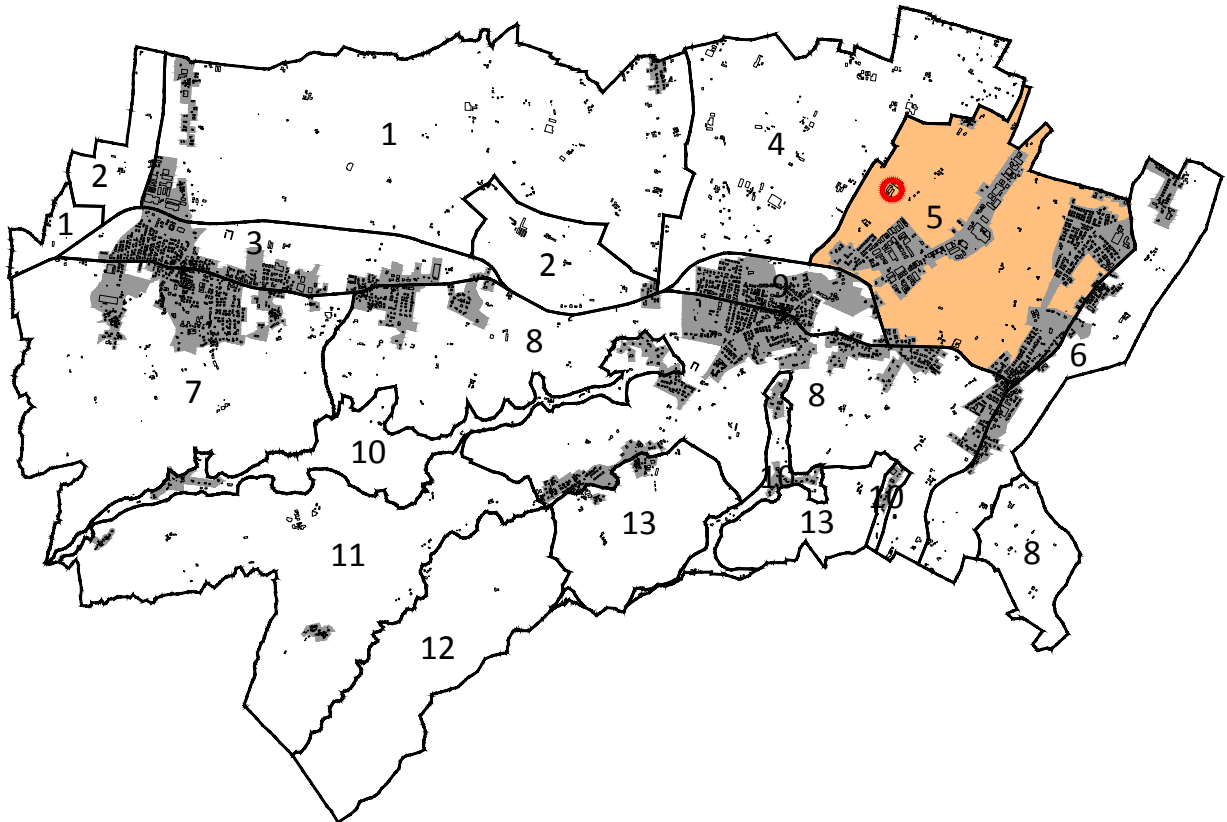
IL SEGRETARIO COMUNALE
f.to Ferraro Vincenzo

CONFORME
Il Segretario

IL SINDACO
f.to (f.to) ALEOTTI

AMBITO N° 5

"Paesaggio della visuale dei terrazzi"



UNITA' D'INDAGINE N°

5.03

ex 1899

TAVOLA A

CLASSIFICAZIONE TIPOLOGICA E VALORE ARCHITETTONICO DEGLI IMMOBILI

UNITA' DI INDAGINE N°

5.03

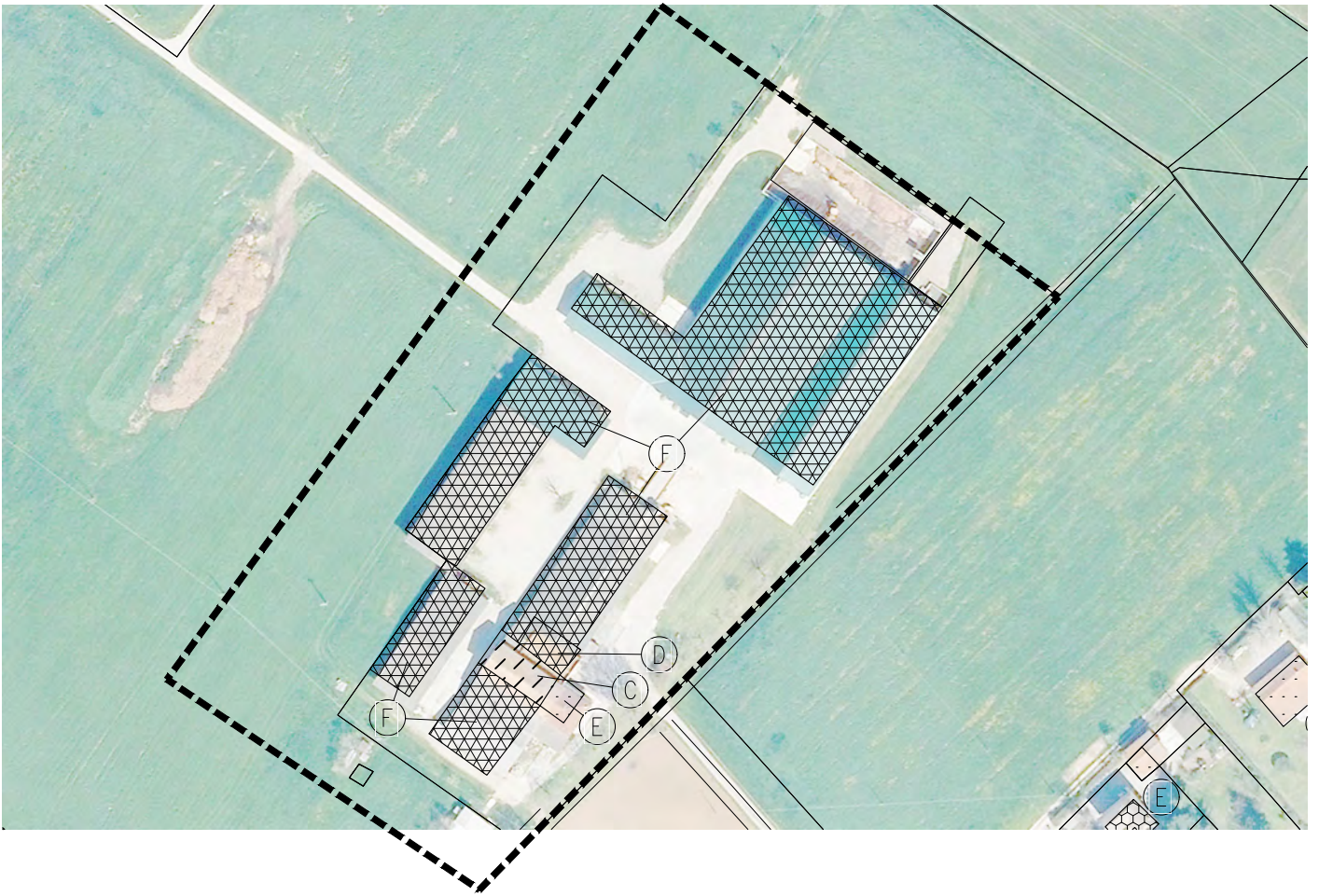


TAVOLA B

DESTINAZIONI D'USO PREVALENTI E STATO DI UTILIZZO

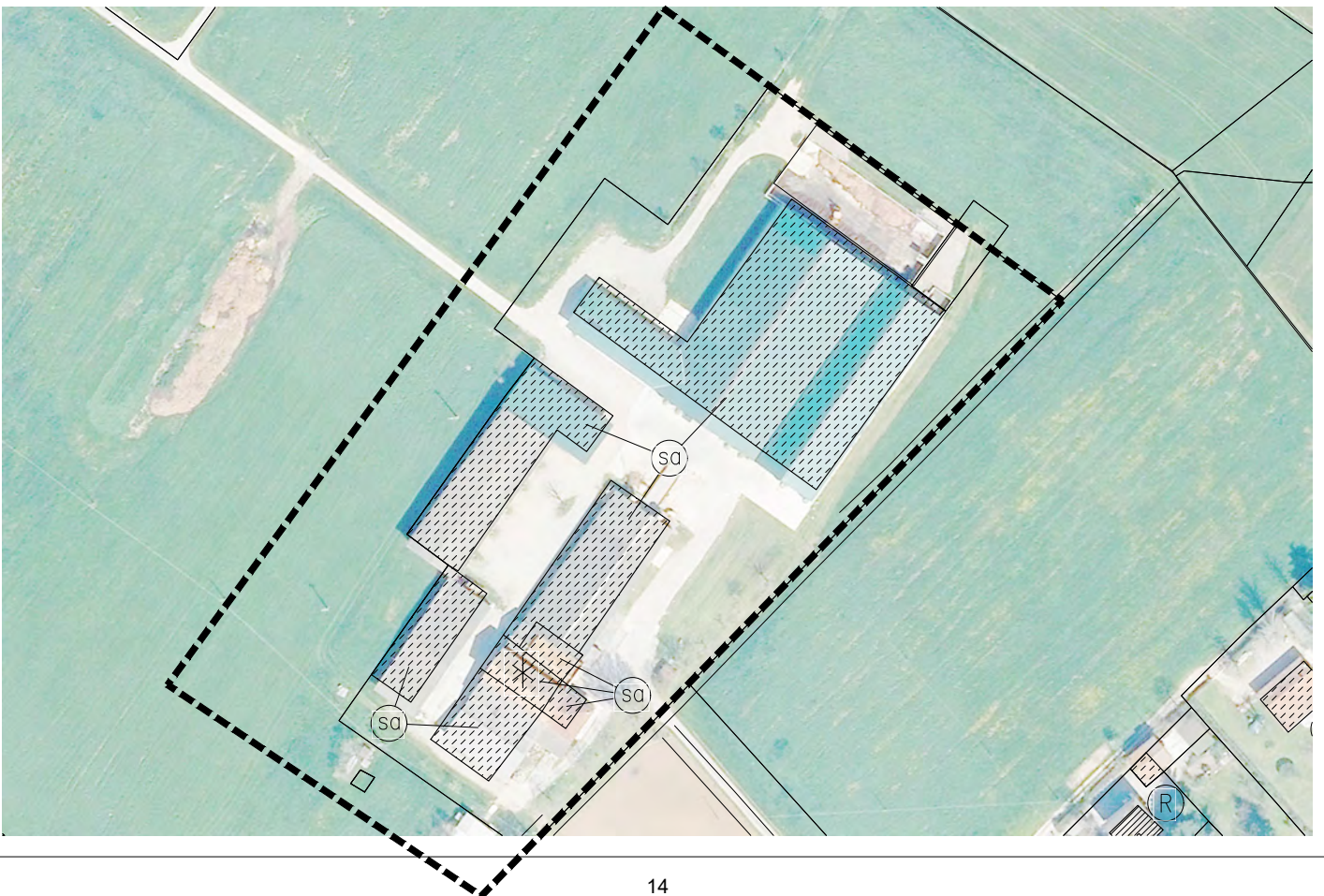


FOTO 1



FOTO 2

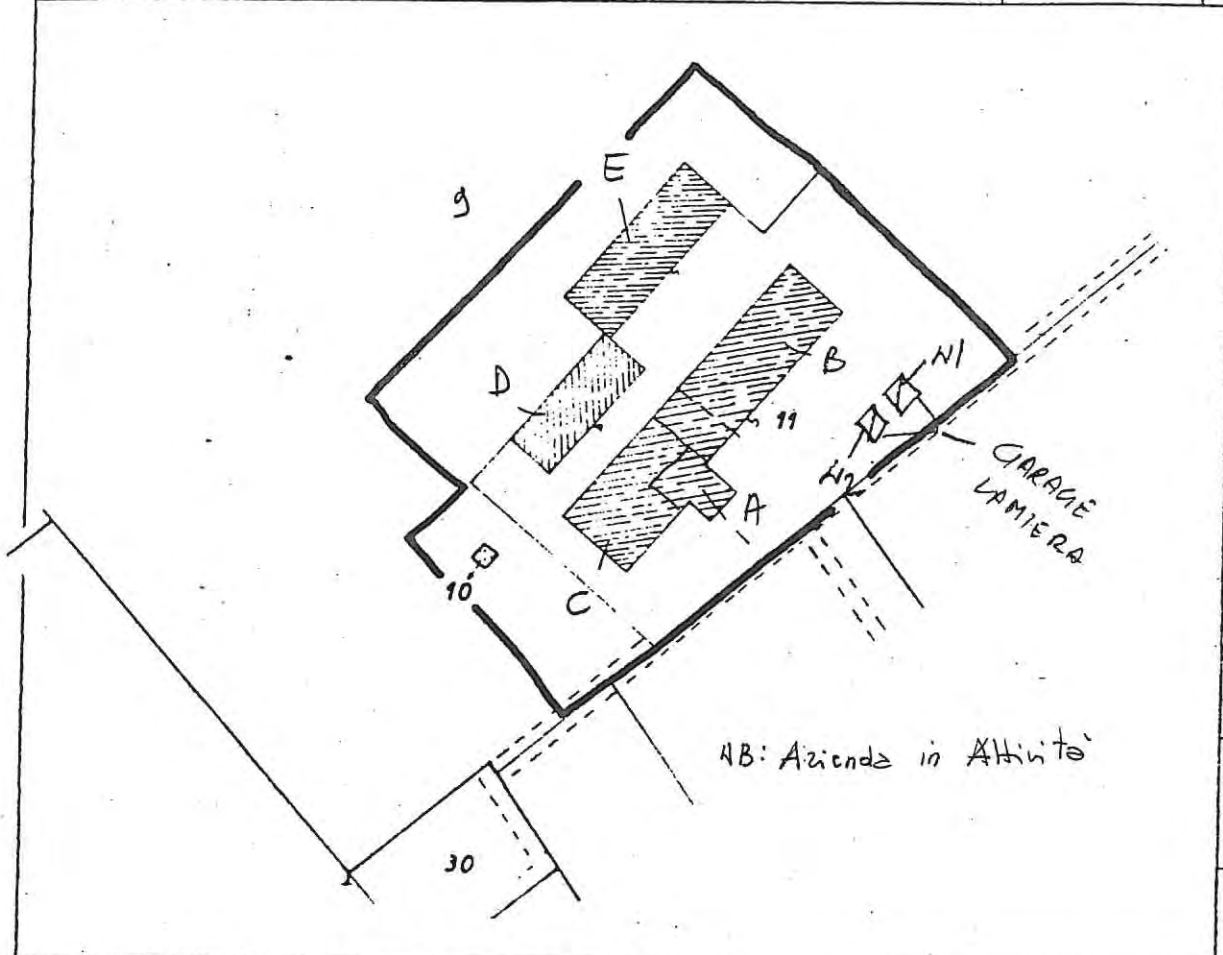


FOTO 3



FOTO 4





UNITA' DI INDAGINE:	1839
Zona omogenea:	
Foto:	
Estensione (azienda agr.)	150
Numero capi bovini:	72 + 48
Numero capi suini:	
Latte trasf. nel caseificio	3500

Foglio N.: 17 MAPPA. N.: 11-10-N1-N2-9P. Negozi:

VIA: P. TOLLATI N.: 39 VIA: N.: VIA: N.:

	KAPP. 11 SUB. A	KAPP. 11 SUB. B	KAPP. 11 SUB. C	KAPP. 11 SUB. D	KAPP. 11 SUB. E
DESTINAZIONE D'USO PREVALENTE	Res - AGR	Stalla + FIEN.	-	STANA	FIENILE
USO SPECIFICO					
EPoca DI COSTRUZIONE	900/45	Post Phr	-	100/45	-
STATO DI CONSERVAZIONE	C	M	-	B	-
VALORE TIPOLOG.-ARCHIT.	N	N	-	N	-
TIPOLOGIA EDILIZIA	C RVR	-			
REGIME D'USO PREVALENTE	COM	P	P.	P	P
NUMERO ALLOGGI	10				
FAMIGLIE INSEDIATE	10				
ABITANTI INSEDIATI	50				
NUMERO ADDETTI	3				
PIANI UTILI FUORI TERRA	2	6	4 1/2	5 1/2	6
ALTEZZA MEDIA					
NUMERO POSTI MACCHINA					
SISTEKAZIONE LOTTO					

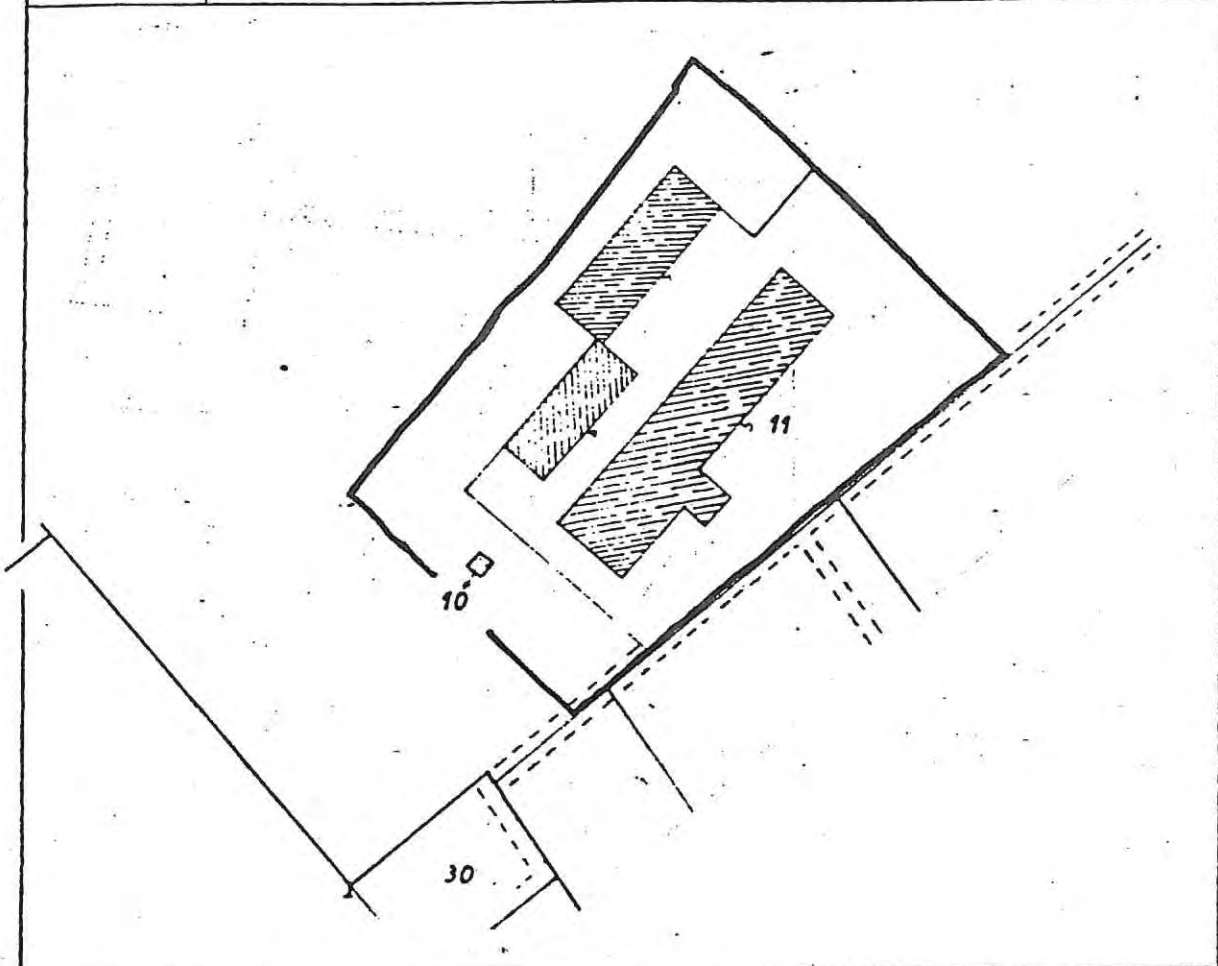
IL SEGRETARIO COMUNALE
f.to Ferraro Vincenzo

CONFORME
VERBALE
Secretario



IL SINDACO
f.to (Ivan ALECITI)

Prov.: REGGIO E. Comune: QUATTRO CASTELLA Localita': TERRITORIO AGRICOLA Quartiere: 38 Isolato: 142



UNITA' DI
INDAGINE:
1899

Zona omogenea:

Foto:

Estensione
azienda agr.:

Numero capi
bovini:

Numero capi
suini:

Latte trasf.
nel caseificio

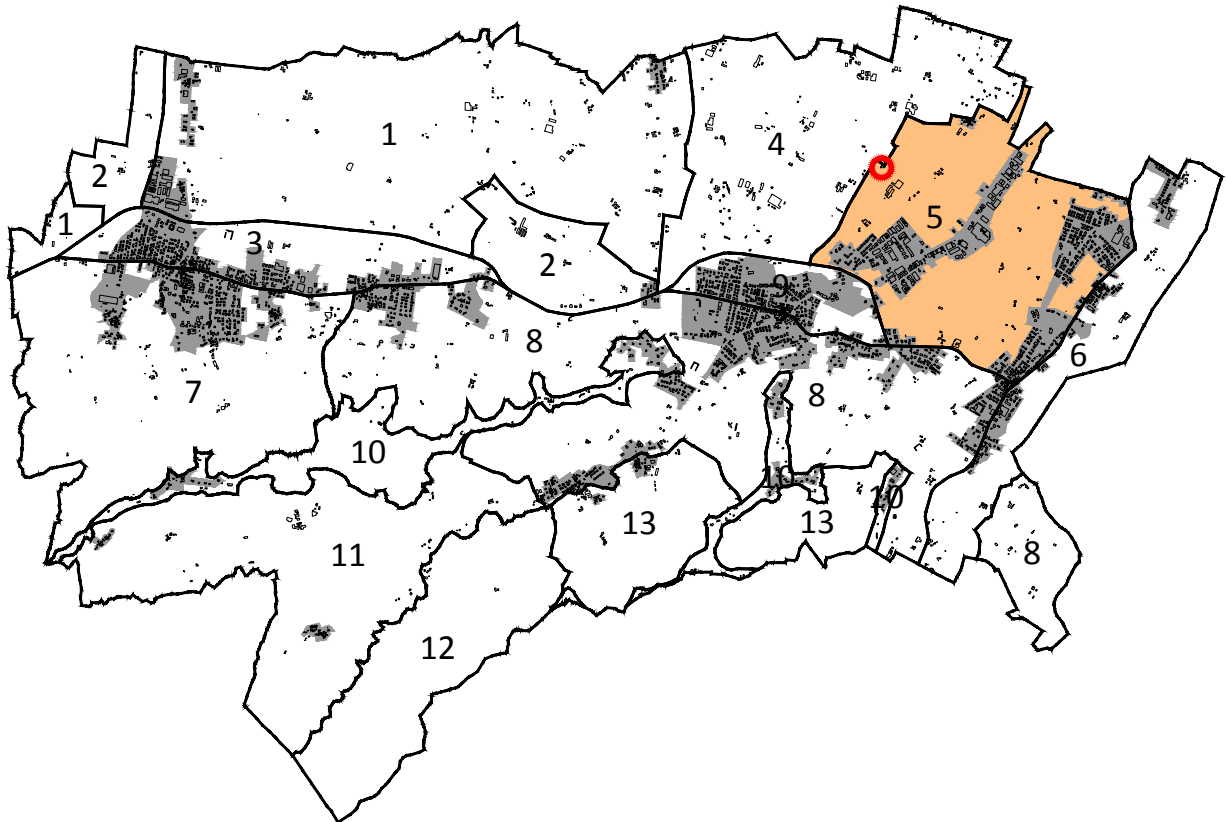
Negozi:

Foglio N.: 17 MAPP. N.:

VIA:		N.:	VIA:	N.:	
VIA:		N.:	VIA:	N.:	
	MAPP. NI-NZSUB.	MAPP. 10 SUB.	MAPP. SUB.	MAPP. SUB.	MAPP. SUB.
DESTINAZIONE D'USO PREVALENTE	GARAGE LAM				
USO SPECIFICO					
EPOCA DI COSTRUZIONE					
STATO DI CONSERVAZIONE		DEM.			
VALORE TIPOLOG.-ARCHIT.					
TIPOLOGIA EDILIZIA					
REGIME D'USO PREVALENTE	P				
NUMERO ALLOGGI					
FAMIGLIE INSEDIATE					
ABITANTI INSEDIATI					
NUMERO ABDETTI					
PIANI UTILI FUORI TERRA	ALTEZZA MEDIA	2			
NUMERO POSTI MACCHINA					
SISTEMAZIONE LOTTO					

AMBITO N° 5

"Paesaggio della visuale dei terrazzi"



UNITA' D'INDAGINE N°

5.04

ex 1898

TAVOLA A

CLASSIFICAZIONE TIPOLOGICA E VALORE ARCHITETTONICO DEGLI IMMOBILI

UNITA' DI INDAGINE N°

5.04



TAVOLA B

DESTINAZIONI D'USO PREVALENTI E STATO DI UTILIZZO



FOTO 1




FOTO 2



FOTO 3



FOTO 4



Prov.: REGGIO E. Comune: QUATTRO CASTELLA Localita': TERRITORIO AGRICOLA Quartiere: 38 Isolato: 141

UNITA' DI
INDAGINE:
1898

Zona omogenea:

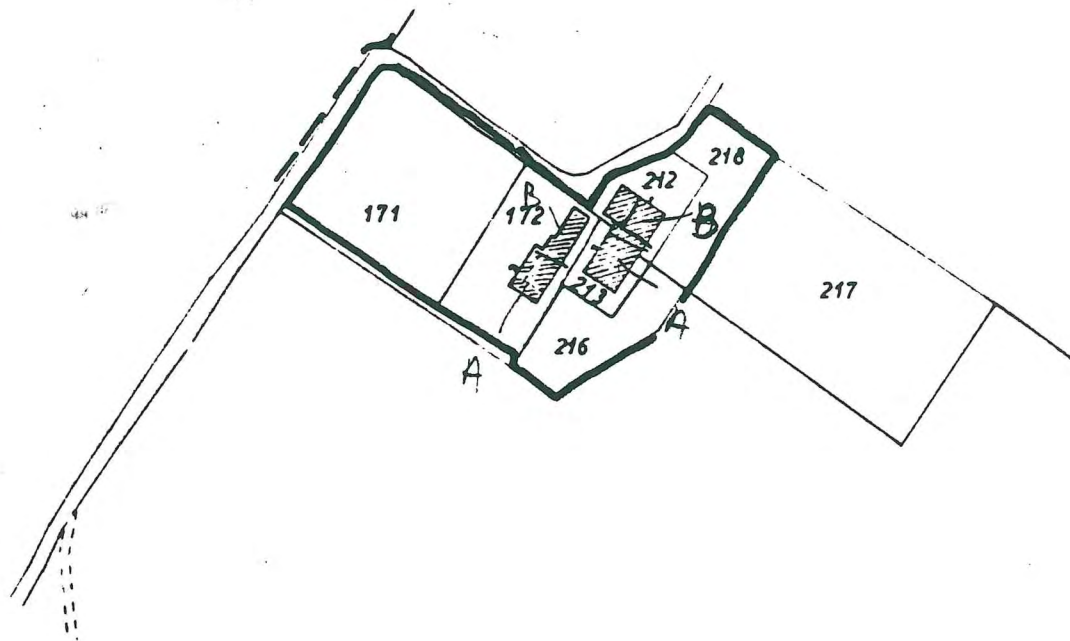
Foto:

Estensione
azienda agr.:

Numero capi
bovini:

Numero capi
suini:

Latte trasf.
nel caseificio



Foglio N.: 17 MAPP. N.: 212-213-172-216-171-218

Negozi:

VIA: M. GRAPPA
VIA:

N.: 2/4
N.:

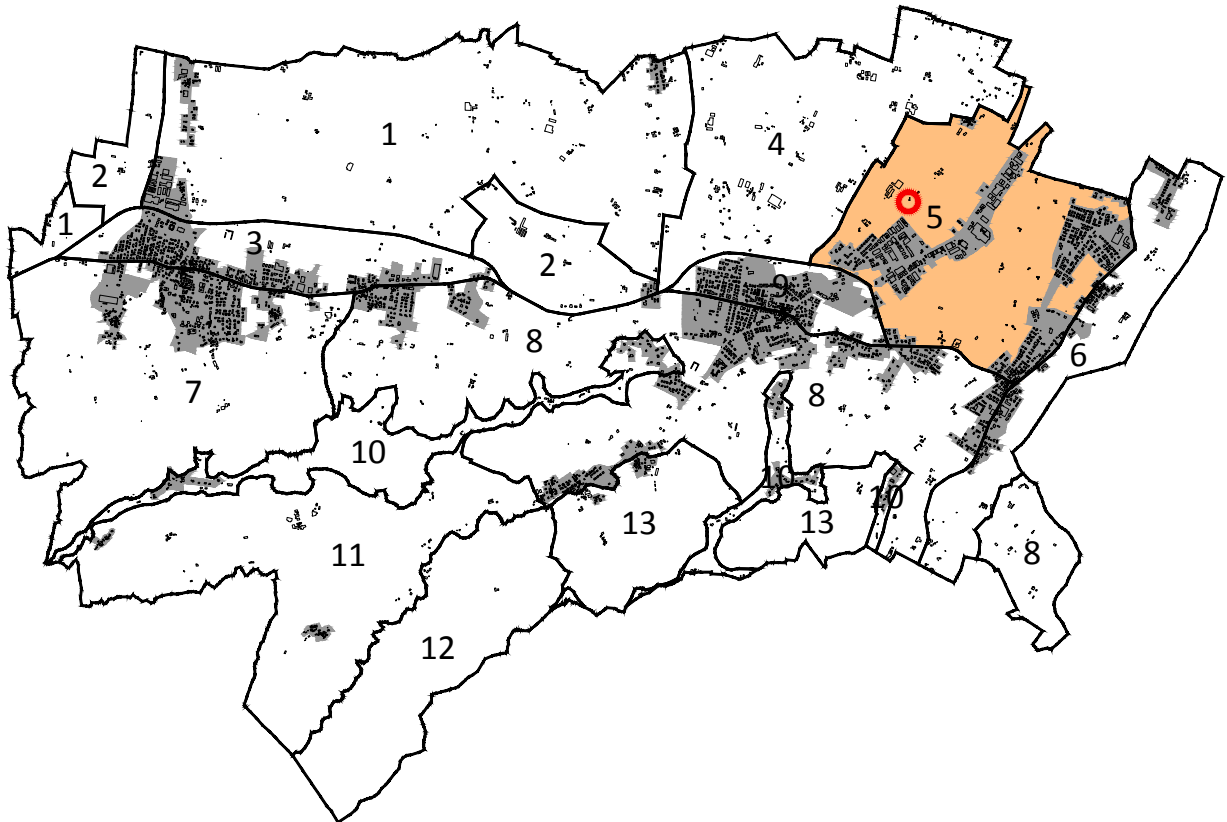
VIA:
VIA:

N.:
N.:

	MAPP. 172 SUB. A	MAPP. 172 SUB. B	MAPP. 212 SUB. A	MAPP. 212 SUB. B	MAPP. SUB.
DESTINAZIONE D'USO PREVALENTE	Res	B.S	Res	Stalla Lete	
USO SPECIFICO					
EPOCA DI COSTRUZIONE	800-1000 R		800-1000		
STATO DI CONSERVAZIONE	B	IN RIS	C	P (DA DEMOLIRE)	
VALORE TIPOLOG.-ARCHIT.	N	N	N	VEDI CONT.	
TIPOLOGIA EDILIZIA	C. CUR				
REGIME D'USO PREVALENTE	P	P	P		
NUMERO ALLOGGI	1P		1 ABB		
FAMIGLIE INSEDIATE	1P				
ABITANTI INSEDIATI	1P				
NUMERO ADDETTI					
PIANI UTILI FUDRI TERRA	1	6	2		
ALTEZZA MEDIA					
NUMERO POSTI MACCHINA		2			
SISTEVAZIONE LOTTO					

AMBITO N° 5

"Paesaggio della visuale dei terrazzi"



UNITA' D'INDAGINE N°

5.05

ex 1904

TAVOLA A

CLASSIFICAZIONE TIPOLOGICA E VALORE ARCHITETTONICO DEGLI IMMOBILI

UNITA' DI INDAGINE N°

5.05



TAVOLA B

DESTINAZIONI D'USO PREVALENTI E STATO DI UTILIZZO



FOTO 1



FOTO 2



FOTO 3



FOTO 4



Prov.: REGGIO E. Comune: QUATTRO CASTELLA Localita': TERRITORIO AGRICOLO Quartiere: 38 Isolato: 144

UNITA' DI
INDAGINE:
1906

Zona omogenea:

Foto: 01

17

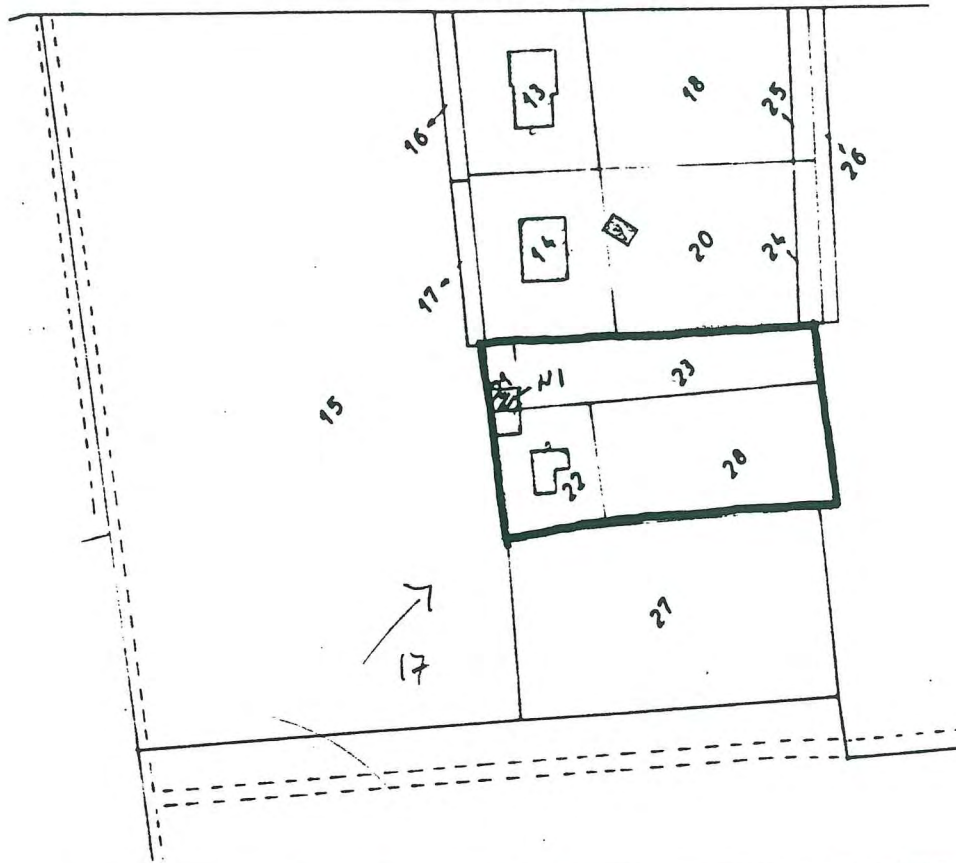
Estensione
azienda agr.:

Numero capi
bovini:

Numero capi
suini:

Latte trasf.
nel caseificio

Negozi:



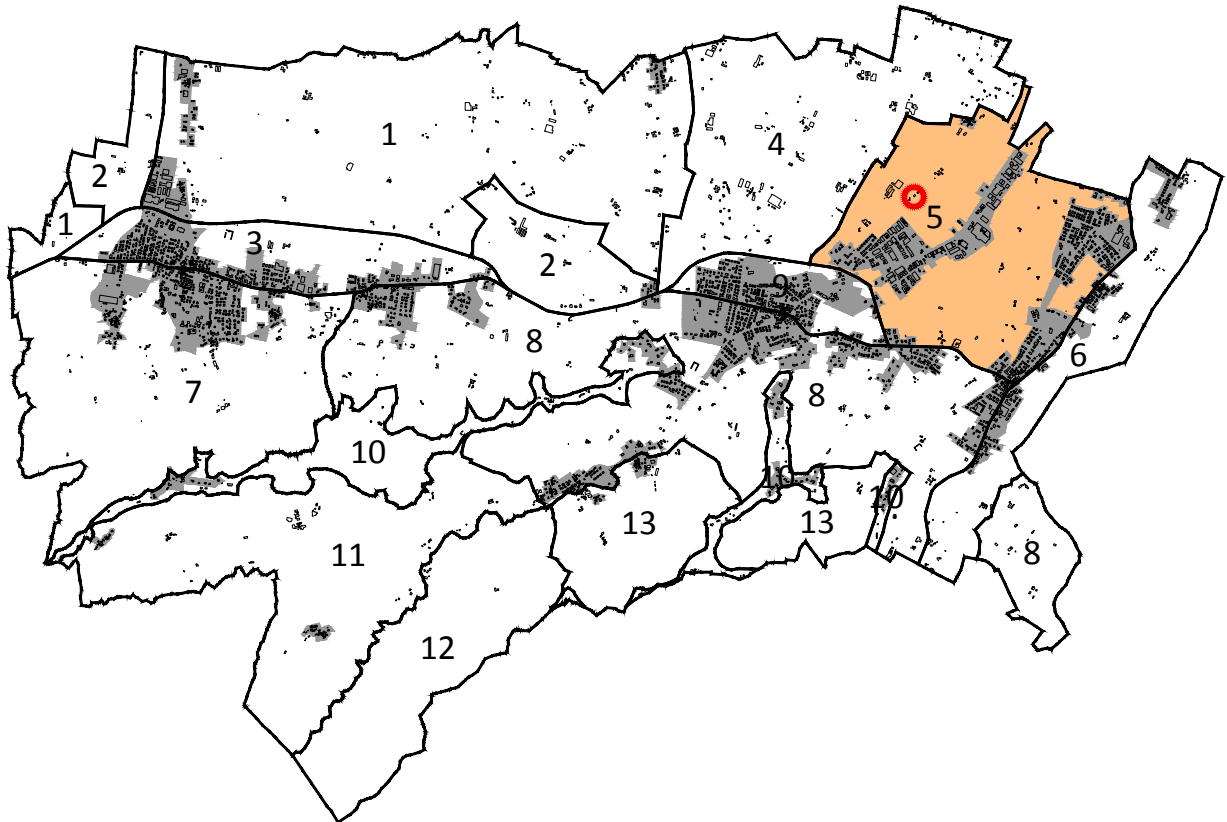
FOGLIO N.: 17 MAPP. N.: 92-21-21-28-23

VIA: TOGLIATI N.: 49-47 VIA: N.:
VIA: N.:

	MAPP. 22 SUB.	MAPP. 21- ²¹ SUB.	MAPP. SUB.	MAPP. SUB.	MAPP. SUB.
DESTINAZIONE D'USO PREVALENTE	Res	Res			
USO SPECIFICO					
EPOCA DI COSTRUZIONE	900-945	900-945			
STATO DI CONSERVAZIONE	B	M			
VALORE TIPOLOS.-ARCHIT.	FMB	N			
TIPOLOGIA EDILIZIA	Villino	C SING.			
REGIME D'USO PREVALENTE	P	P			
NUMERO ALLOGGI	1P	1P			
FAMIGLIE INSEDIATE	1P	1P			
ABITANTI INSEDIATI	4P	2P			
NUMERO ADDETTI					
PIANI UTILI FUORI TERRA	2	2			
ALTEZZA MEDIA					
NUMERO POSTI MACCHINA					
SISTEVAZIONE LOTTO	PARC				

AMBITO N° 5

"Paesaggio della visuale dei terrazzi"



UNITA' D'INDAGINE N°

5.06

ex 1902

TAVOLA A

CLASSIFICAZIONE TIPOLOGICA E VALORE ARCHITETTONICO DEGLI IMMOBILI

UNITA' DI INDAGINE N°

5.06



TAVOLA B

DESTINAZIONI D'USO PREVALENTI E STATO DI UTILIZZO



FOTO 1



FOTO 2



FOTO 3





Prov.: REGGIO E. Comune: QUATTRO CASTELLA Localita': TERRITORIO AGRICOLA Quartiere: 38 Isolato: 144

UNITA' DI IMBAGINE:
1902
1903

Zona omogenea:

Foto:

Estensione azienda agr.:

Numero capi bovini:

Numero capi suini:

Lette traf. nel caseificio:

1902 1903

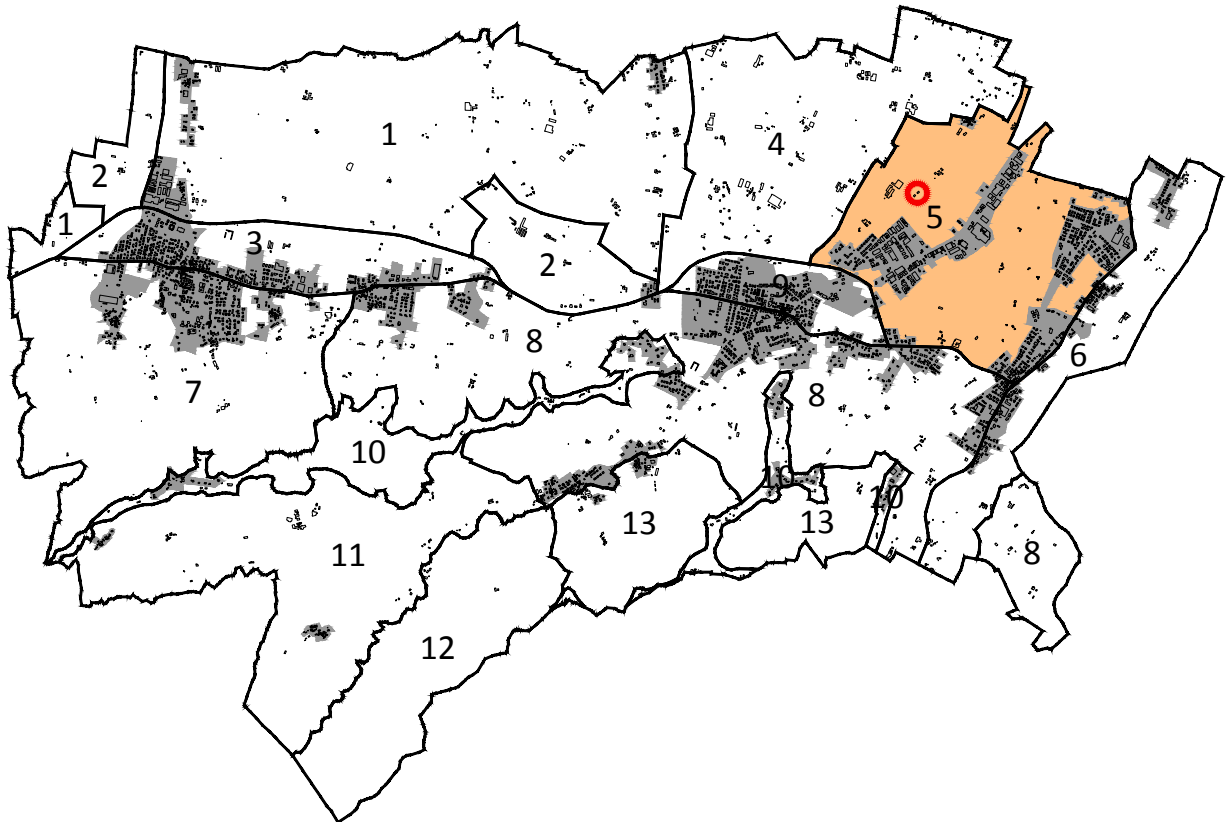
Foglio N.: 17 MAPP. N.: 14-20 13-18

VIA: TOGLIATTI N.: 51 VIA: TOGLIATTI N.: 45

	MAPP. 14	SUB.	MAPP. N1	SUB.	MAPP.	SUB.	MAPP. 13	SUB.	MAPP.	SUB.
DESTINAZIONE D'USO PREVALENTE	Res.		BS				RES			
USO SPECIFICO										
EPDCA DI COSTRUZIONE	Post 945						Post 45			
STATO DI CONSERVAZIONE	B						B			
VALORE TIPOLOG.-ARCHIT.	N						N			
TIPOLOGIA EDILIZIA	C SING						SING			
REGIME D'USO PREVALENTE	P		P				P			
NUMERO ALLOGGI	1V						1V			
FAMIGLIE INSEDIATE										
AUTANTI INSEDIATI										
NUMERO ADDETTI										
PIANI UTILI FUDRI TERRA	1			25			1			
ALTEZZA MEDIA										
NUMERO POSTI MACCHINA							2			
SISTEMAZIONE LOTTO										

AMBITO N° 5

"Paesaggio della visuale dei terrazzi"



UNITA' D'INDAGINE N°

5.07

ex 1903

TAVOLA A

CLASSIFICAZIONE TIPOLOGICA E VALORE ARCHITETTONICO DEGLI IMMOBILI

UNITA' DI INDAGINE N°

5.07



TAVOLA B

DESTINAZIONI D'USO PREVALENTI E STATO DI UTILIZZO



FOTO 1



FOTO 2



FOTO 3





Prov.: REGGIO E. Comune: QUATTRO CASTELLA Localita': TERRITORIO AGRICOLA Quartiere: 38 Isolato: 144

UNITA' DI IMBAGINE: 1902 1903

Zona omogenea:

Foto:

Estensione azienda agr.:

Numero capi bovini:

Numero capi suini:

Lette traf. nel caseificio:

1902 1903

13 14 15 16 17 18 19 20 21 22 23 24 25 26

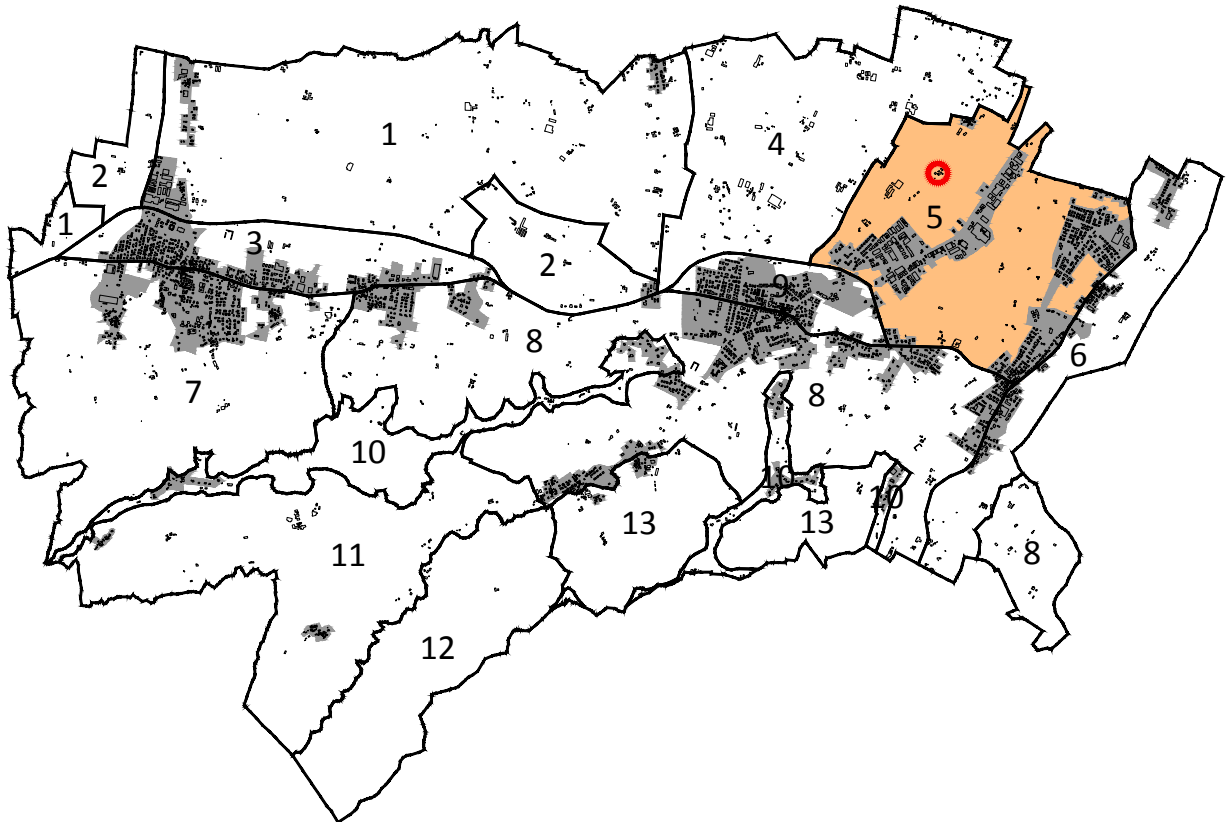
Foglio N.: 17 MAPP. N.: 14-20 13-18

VIA: TOGLIATTI N.: 51 VIA: TOGLIATTI N.: 45

	MAPP. 14	SUB.	MAPP. 13	SUB.	MAPP. 13	SUB.	MAPP.	SUB.
DESTINAZIONE D'USO PREVALENTE	Res.		BS		RES			
USO SPECIFICO								
EPDCA DI COSTRUZIONE	Post 945				Post 45			
STATO DI CONSERVAZIONE	B				B			
VALORE TIPOLOG.-ARCHIT.	N				N			
TIPOLOGIA EDILIZIA	C SING				SING			
REGIME D'USO PREVALENTE	P		P		P			
NUMERO ALLOGGI	1V				1V			
FAMIGLIE INSEDIATE								
AUTANTI INSEDIATI								
NUMERO ADDETTI								
PIANI UTILI FUDRI TERRA	1			25		1		
ALTEZZA MEDIA								
NUMERO POSTI MACCHINA						2		
SISTEMAZIONE LOTTO								

AMBITO N° 5

"Paesaggio della visuale dei terrazzi"



UNITA' D'INDAGINE N°

5.08

ex 1907

TAVOLA A

CLASSIFICAZIONE TIPOLOGICA E VALORE ARCHITETTONICO DEGLI IMMOBILI

UNITA' DI INDAGINE N°

5.08



TAVOLA B

DESTINAZIONI D'USO PREVALENTI E STATO DI UTILIZZO



FOTO 1



FOTO 2



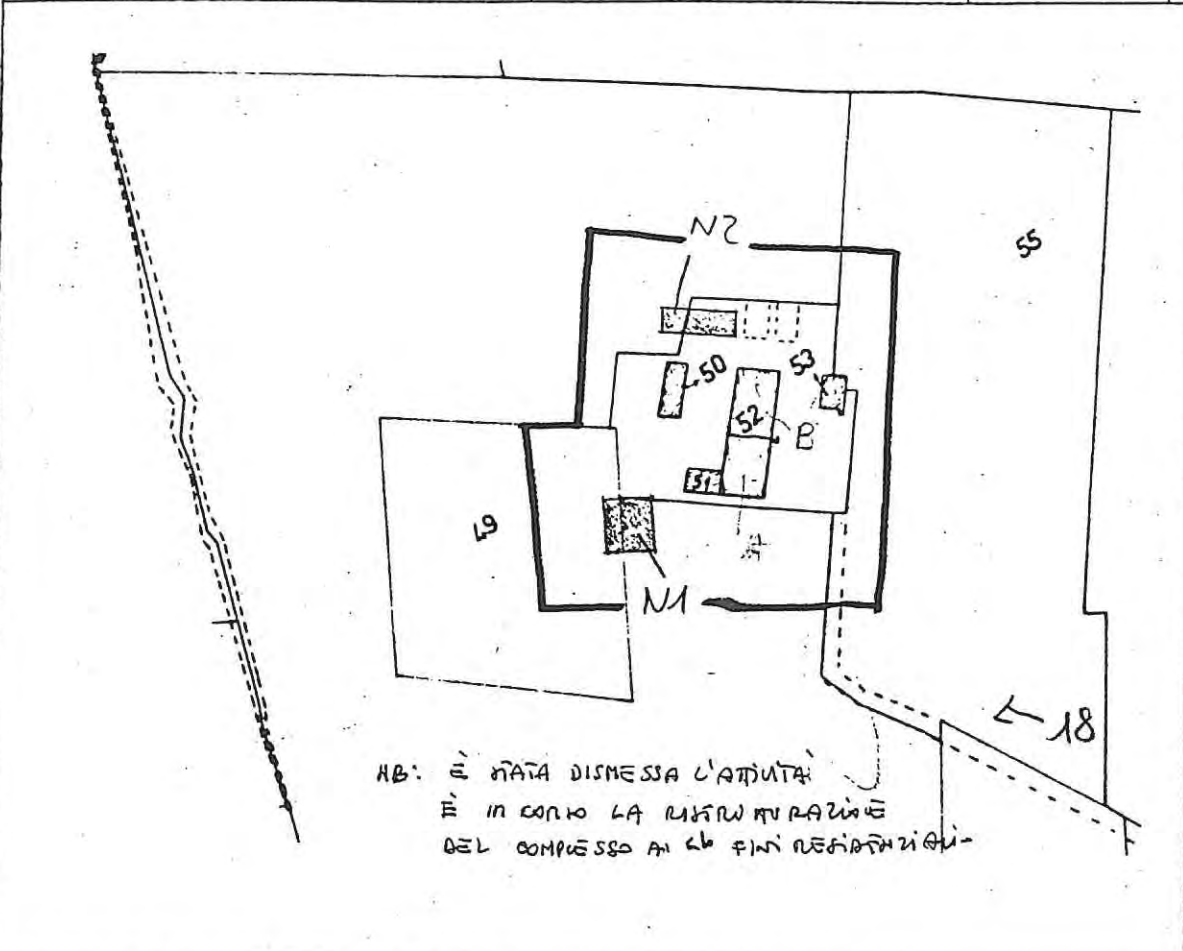
FOTO 3



FOTO 4



Prov.: REGGIO E. Comune: QUATTRO CASTELLA Localita': TERRITORIO AGRICOLO Quartiere: 38 Isolato: 147



NB: È STATA DISMESSA L'ATTIVITÀ
 È IN CORSO LA RISTRUTTURAZIONE
 DEL COMPLESSO ANCHE FINI RESIDENZIALI

UNITA' DI INDAGINE: 1907
 Zona omogenea:
 Foto: D1 18
 Estensione azienda agr.: ~~54~~
 Numero capi bovini: ~~58~~
 Numero capi suini:
 Latte transf. nel caseificio: ~~1600~~

FOLIO N.: 18 MAPP. N.: 51-52-53-50-49p-54p-N1-N2 Negozi:

VIA: TOCCATI N.: 55 VIA: N.: VIA: N.:

	MAPP. 51-52-A SUB.	MAPP. 52 SUB. B	MAPP. N1 SUB.	MAPP. 53 SUB.	MAPP. N2 SUB.
DESTINAZIONE D'USO PREVALENTE	Res Af	Stalle Frenile	Stalle	Sen Af	Sen Af
USO SPECIFICO					
EPOCA DI COSTRUZIONE	200/200		Post 45	200/1900	
STATO DI CONSERVAZIONE	M		B	M	
VALORE TIPOLOG.-ARCHIT.	AMB		N	AMB	
TIPOLOGIA EDILIZIA	C Rurale				Tettoia
REGIME D'USO PREVALENTE	P		P		
NUMERO ALLOGGI	1P				
FAMIGLIE INSEDIATE	1P				
ABITANTI INSEDIATI					
NUMERO ADDETTI					
PIANI UTILI FUDRI TERRA	2	8	10	6	6
ALTEZZA MEDIA					
NUMERO POSTI MACCHINA					
SISTEMAZIONE LOTTO					

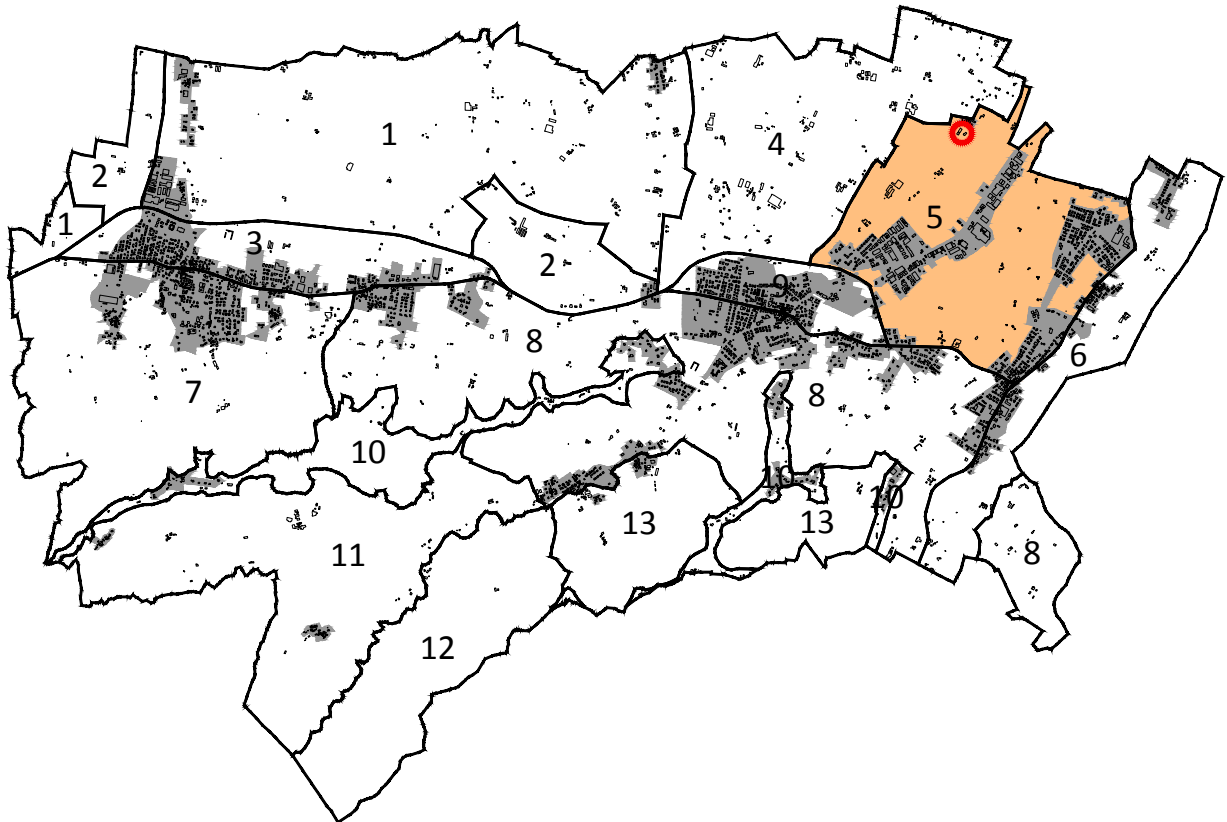
IL SEGRETARIO COMUNALE
 Lto Ferraro Vincenza

CONFORME
 ORIGINALE
 Segretario

IL SINDACO
 Lto Ivan ALFONSI

AMBITO N° 5

"Paesaggio della visuale dei terrazzi"



UNITA' D'INDAGINE N°

5.09

ex 1908

TAVOLA A

CLASSIFICAZIONE TIPOLOGICA E VALORE ARCHITETTONICO DEGLI IMMOBILI

UNITA' DI INDAGINE N°

5.09



TAVOLA B

DESTINAZIONI D'USO PREVALENTI E STATO DI UTILIZZO

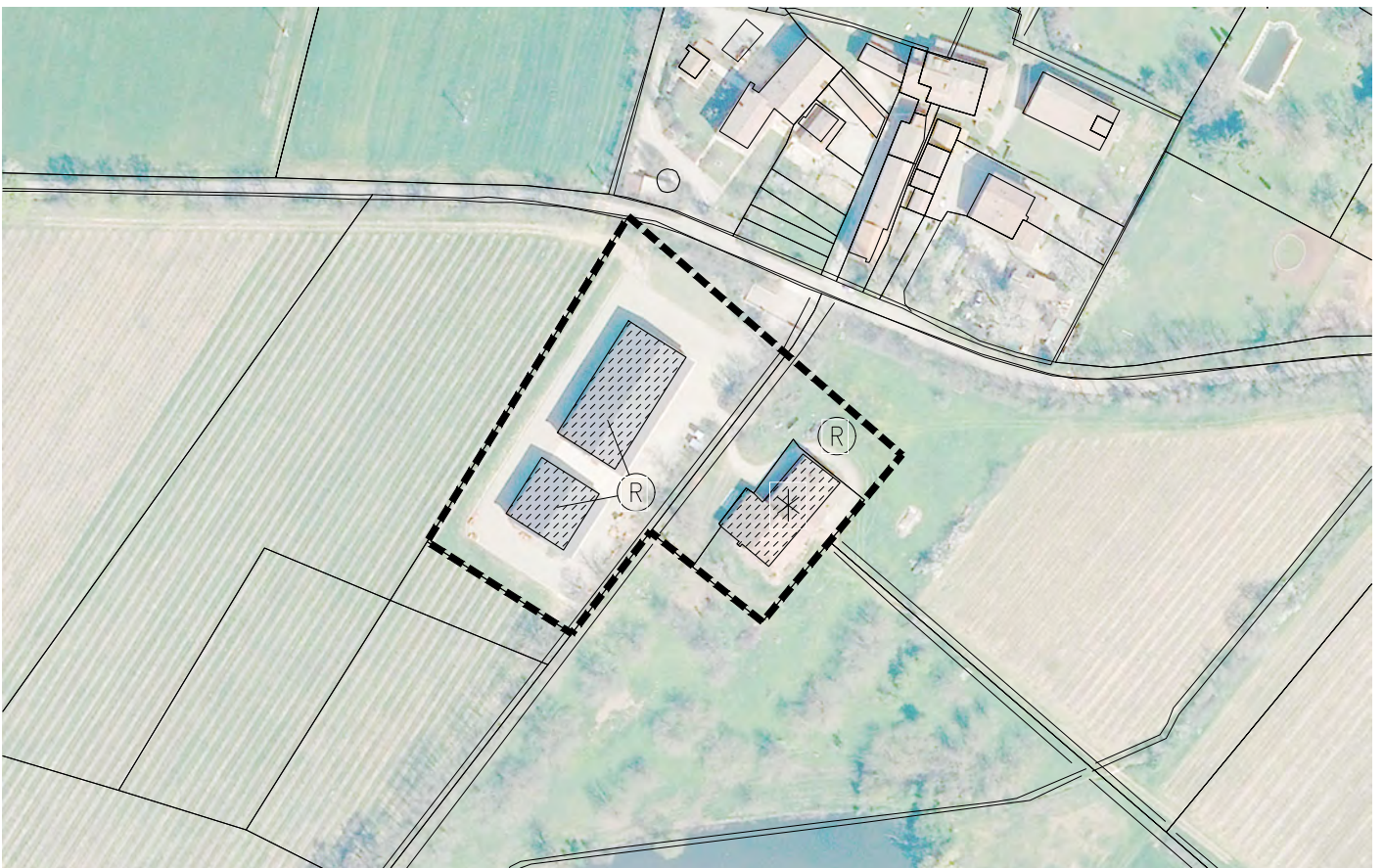


FOTO 1



FOTO 2

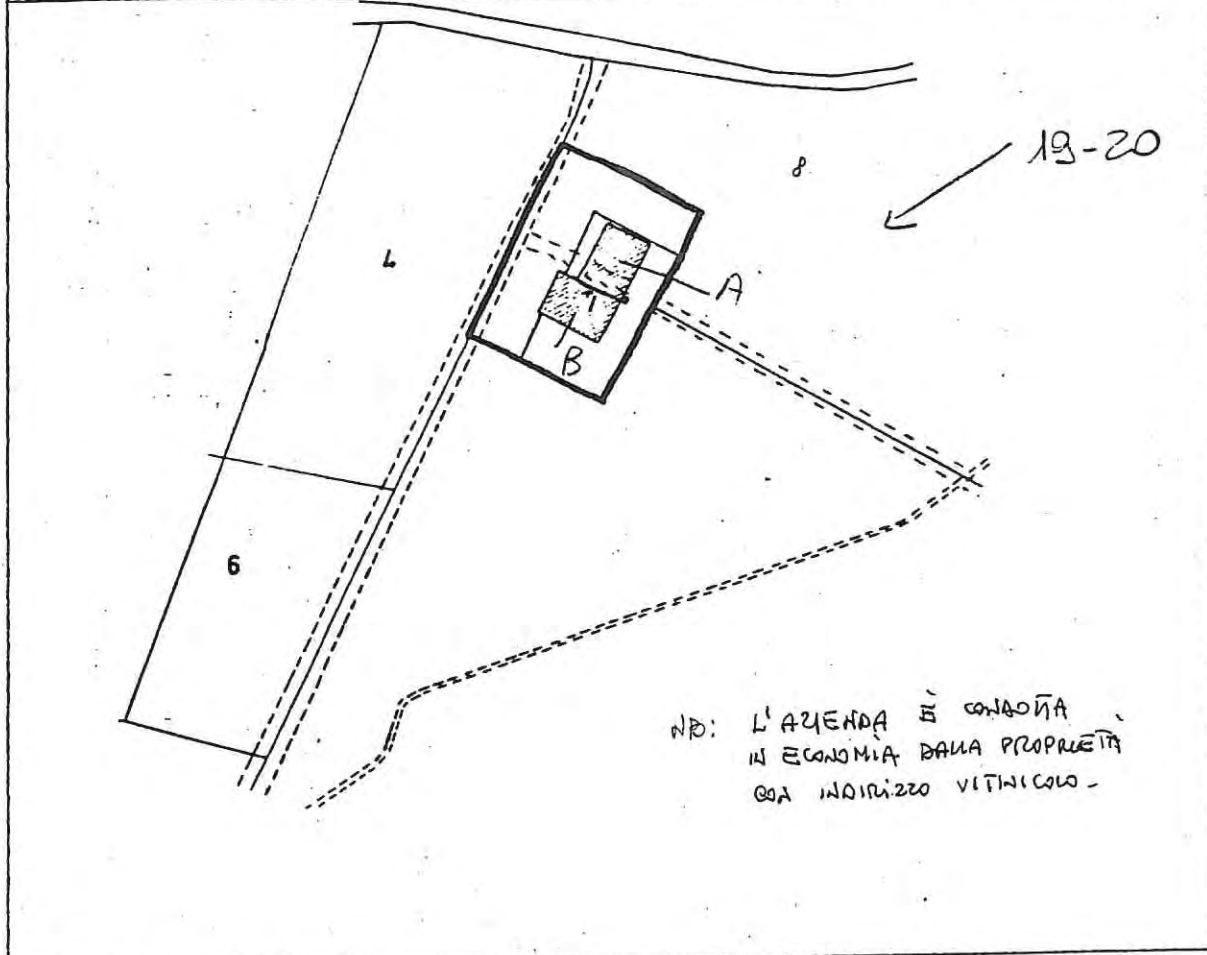


FOTO 3



FOTO 4





UNITA' DI INDAGINE:
1908

Zona omogenea:

Foto: D1
19-20

Estensione azienda agr.:

Numero capi bovini:

Numero capi suini:

Latte traf. nel caseificio

Negozi:

ND: L'AZIENDA DI COLONIA IN ECONOMIA DELLA PROPRIETA' HA INDIRIZZO VITIVICOLO -

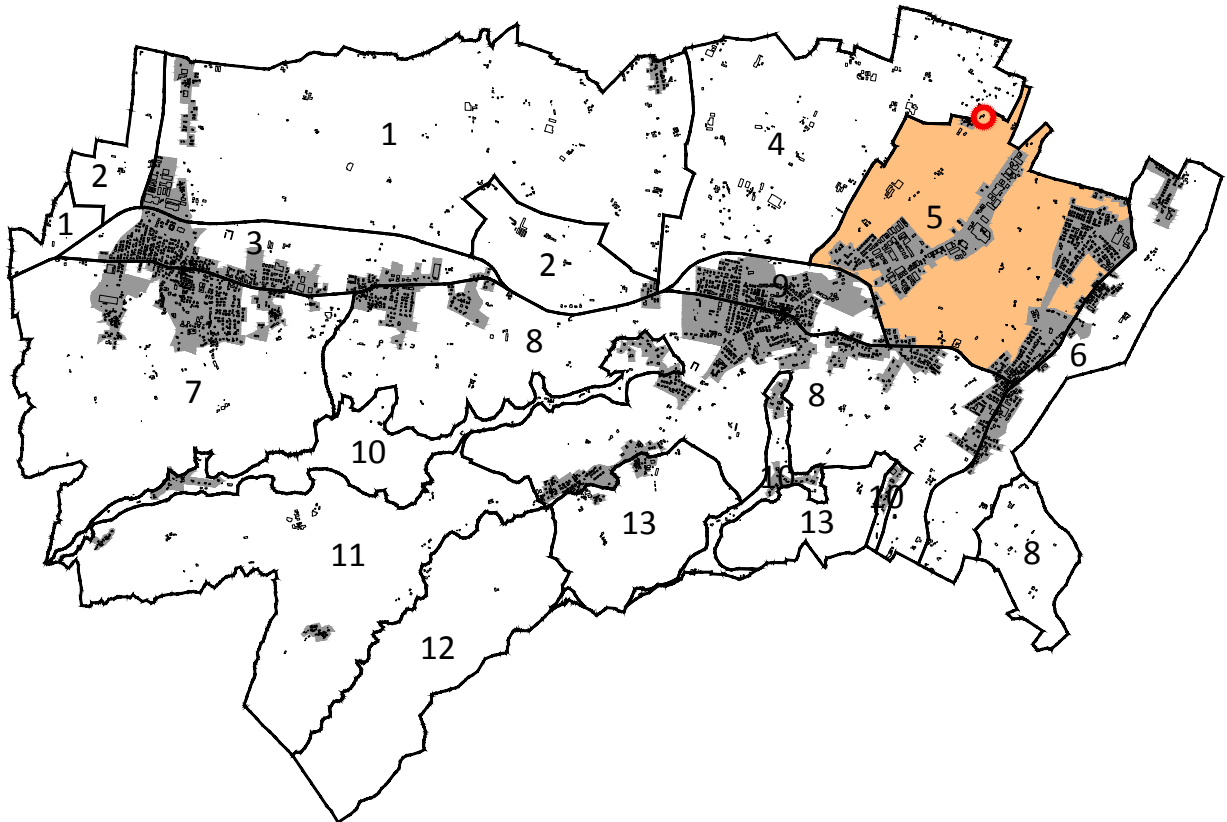
FOLIO N.: 18 MAPP. N.: 7-8P

VIA: FILIPPO RE N.: 1 VIA: N.: VIA: N.:

	MAPP. 1 SUB. A	MAPP. 1 SUB. B	MAPP. SUB.	MAPP. SUB.	MAPP. SUB.
DESTINAZIONE D'USO PREVALENTE	Res Ag	Stalla Fienile			
USO SPECIFICO					
EPOCA DI COSTRUZIONE	Antic foo				
STATO DI CONSERVAZIONE	C				
VALORE TIPOLOG.-ARCHIT.	AMB	AMB			
TIPOLOGIA EDILIZIA	(Colonica)				
REGIME D'USO PREVALENTE	1 Abb	Abb			
NUMERO ALLOGGI	1 AF				
FAMIGLIE INSEDIATE	1 AF.				
ABITANTI INSEDIATI					
NUMERO ADDETTI					
PIANI UTILI FUORI TERRA	2				
ALTEZZA MEDIA		7			
NUMERO POSTI MACCHINA					
SISTEMAZIONE LOTTO					

AMBITO N° 5

"Paesaggio della visuale dei terrazzi"



UNITA' D'INDAGINE N°

5.10

ex 1673

TAVOLA A

CLASSIFICAZIONE TIPOLOGICA E VALORE ARCHITETTONICO DEGLI IMMOBILI

UNITA' DI INDAGINE N°

5.10

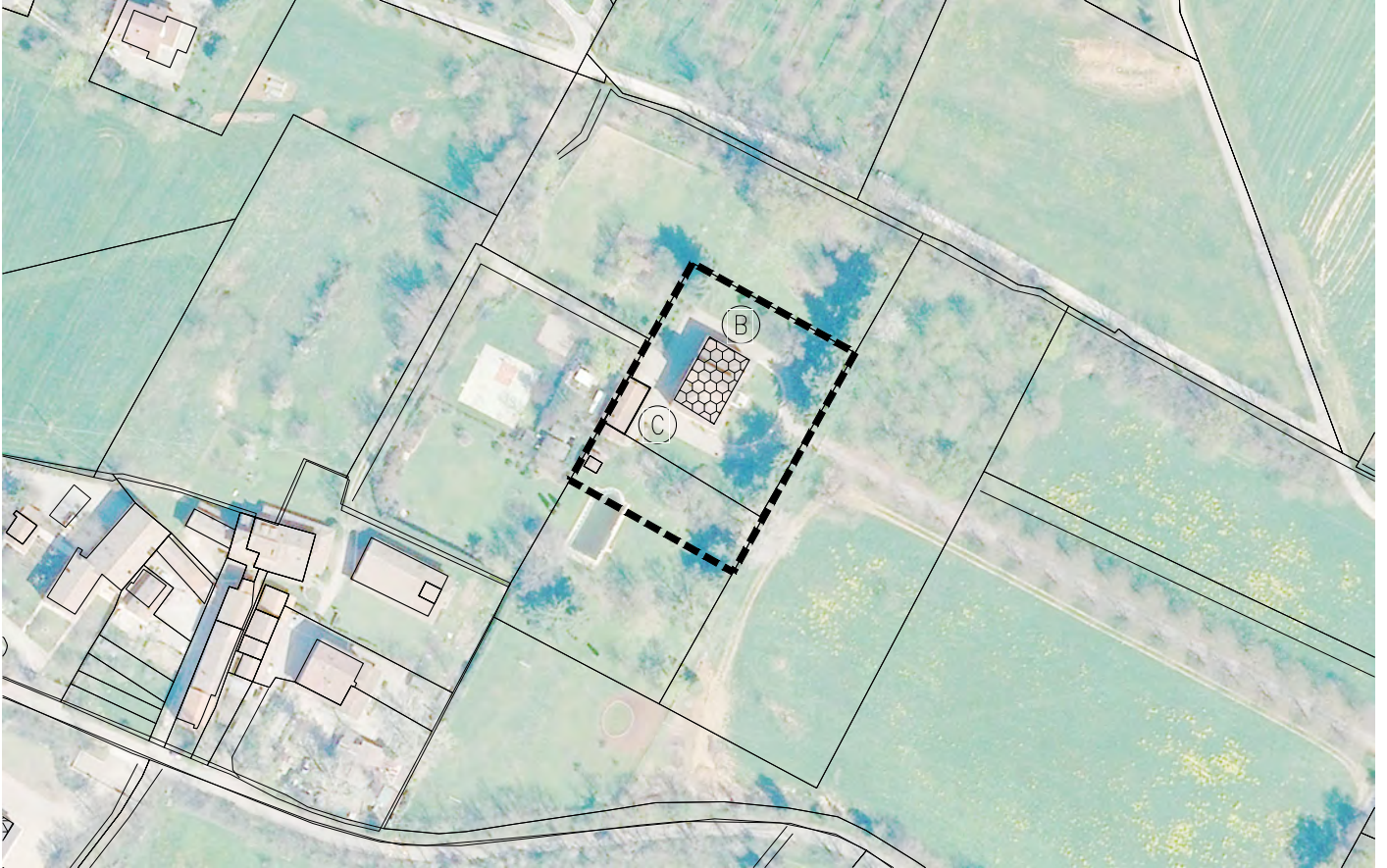


TAVOLA B

DESTINAZIONI D'USO PREVALENTI E STATO DI UTILIZZO

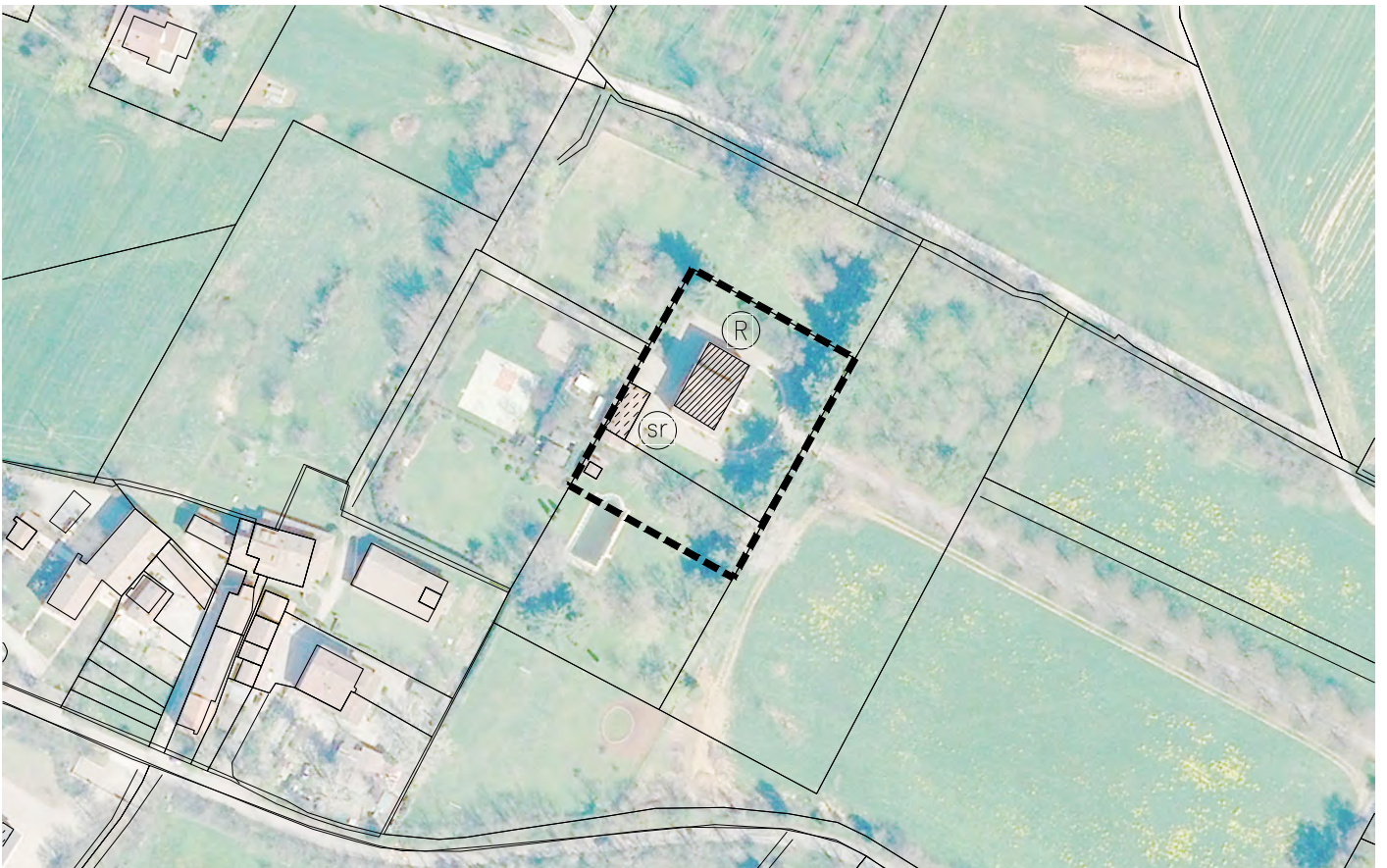


FOTO 1



FOTO 2



FOTO 3



FOTO 4



Prov.: REGGIO E. Comune: QUATTRO CASTELLA Localita': SCAMPATE Quartiere: 35 Isolato: 3A

UNITA' DI
INDAGINE:

1673

Zona omogenea:

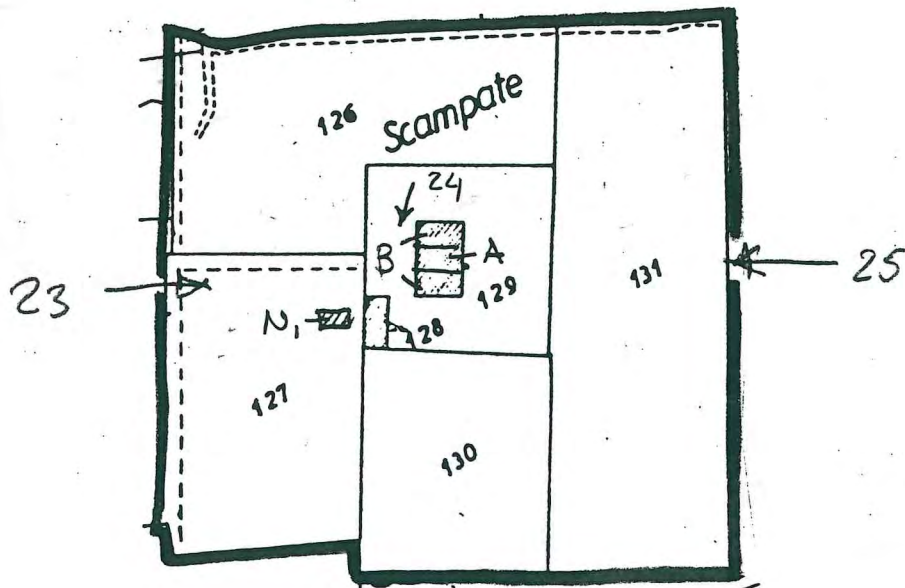
Foto: I
23+25

Estensione
azienda agr.:

Numero capi
bovini:

Numero capi
suini:

Latte trasf.
nel caseificio



Foglio N.: 9

MAPP. N.: 126-127-128-129-130-131-N1

Negozio:

VIA: FRE
VIA:

N.: 14/1
N.:

VIA:
VIA:

N.:
N.:

	MAPP. 129 SUB. A	MAPP. 129 SUB. B	MAPP. 128 SUB.	MAPP. N1 SUB.	MAPP. SUB.
DESTINAZIONE D'USO PREVALENTE	RES	RES	RES	GARAGE LAM	
USO SPECIFICO					
EPDOCA DI COSTRUZIONE	ANTE '800	ANTE '800	900. 945		
STATO DI CONSERVAZIONE	B	B	B		
VALORE TIPOLOG. - ARCHIT.	TIP.	TIP.	AMB		
TIPOLOGIA EDILIZIA	VILLA				
REGIME D'USO PREVALENTE	PROPR.	PROPR.	PROPR.		
NUMERO ALLOGGI	IV.		17		
FAMIGLIE INSEDIATE			17		
ABITANTI INSEDIATI			47.		
NUMERO ADDETTI					
PIANI UTILI FUORI TERRA	2	1	2		
ALTEZZA MEDIA					
NUMERO POSTI MACCHINA			1	2	
SISTEMAZIONE LOTTO					

IL SEGRETARIO COMUNALE

(Ferraro Vincenza)

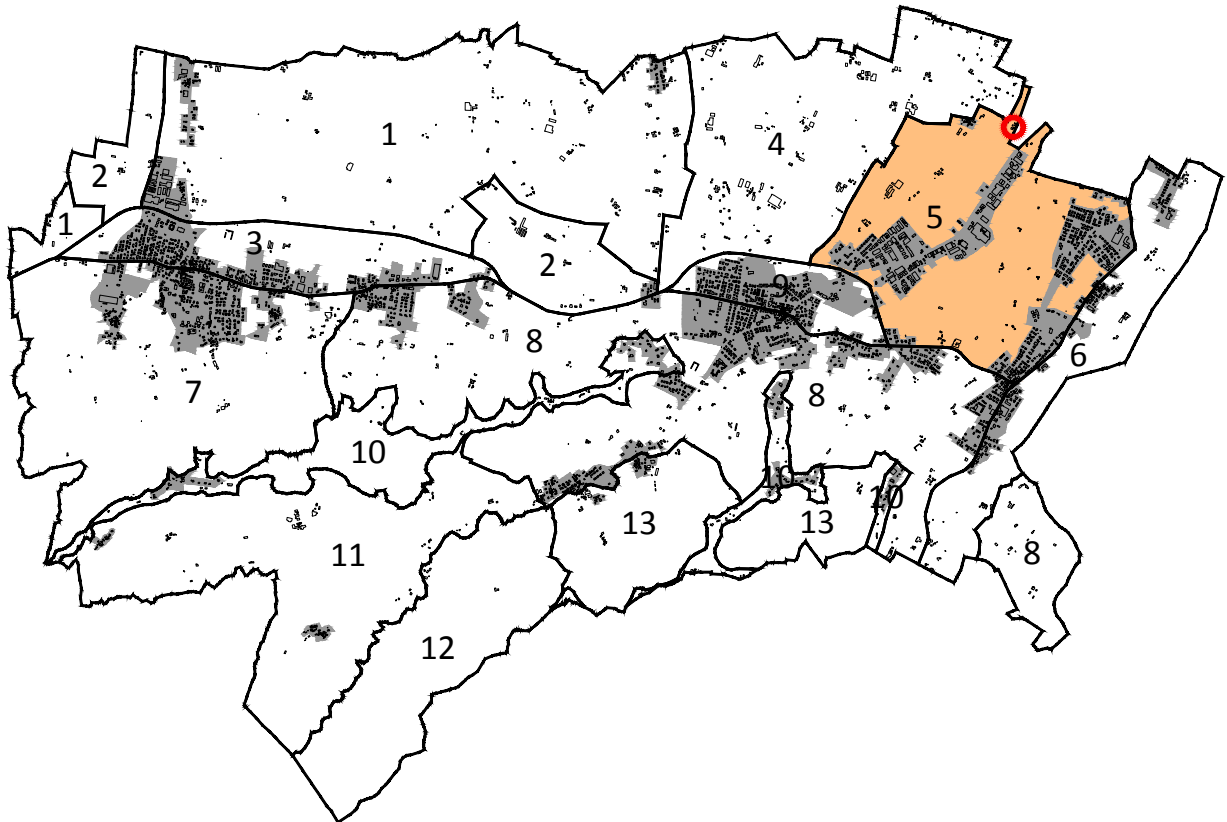


IL SINDACO
(Ivan ALEOTTI)

(Handwritten signature)

AMBITO N° 5

"Paesaggio della visuale dei terrazzi"



UNITA' D'INDAGINE N°

5.11

ex 1828

TAVOLA A

CLASSIFICAZIONE TIPOLOGICA E VALORE ARCHITETTONICO DEGLI IMMOBILI

UNITA' DI INDAGINE N°

5.11

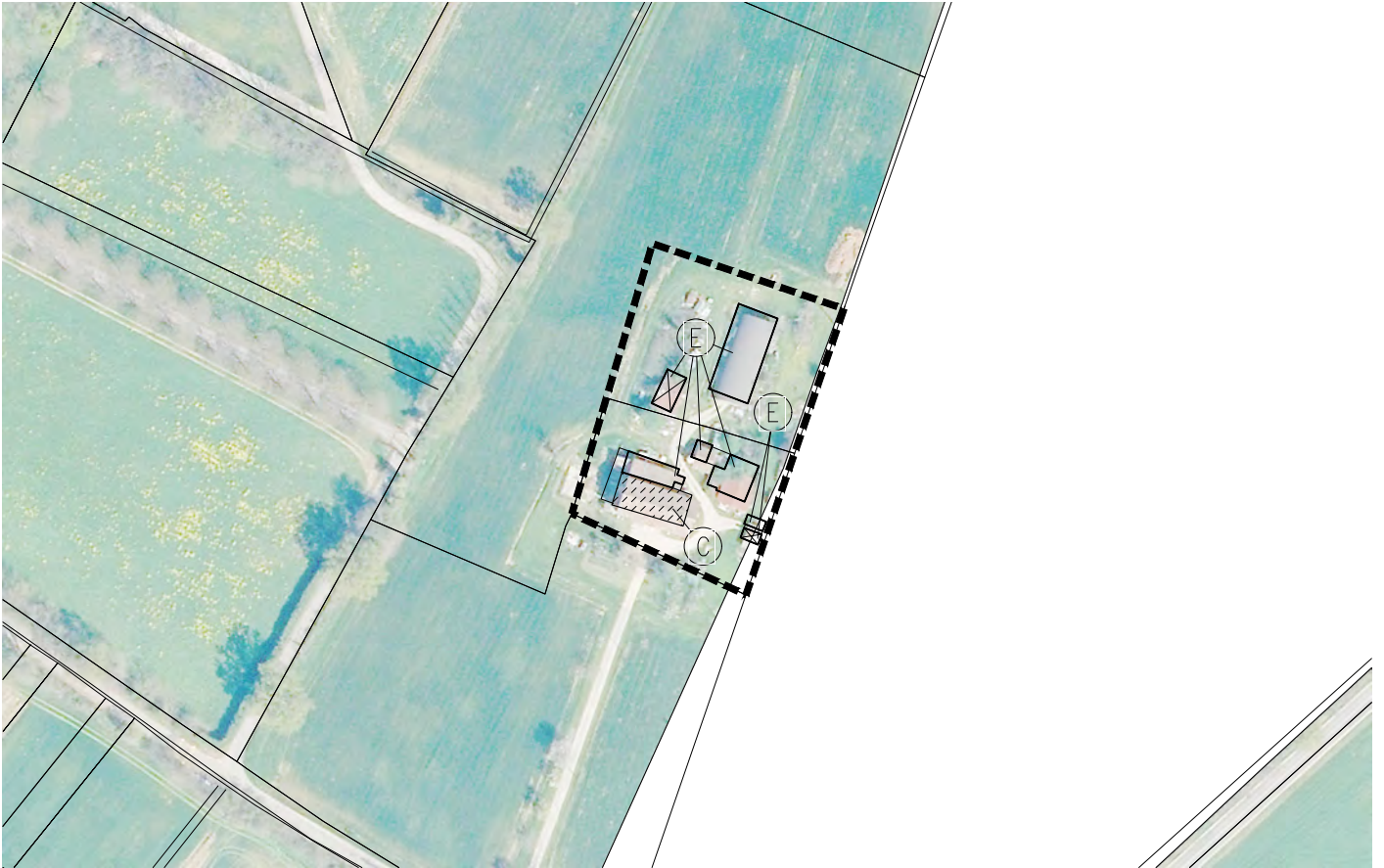


TAVOLA B

DESTINAZIONI D'USO PREVALENTI E STATO DI UTILIZZO

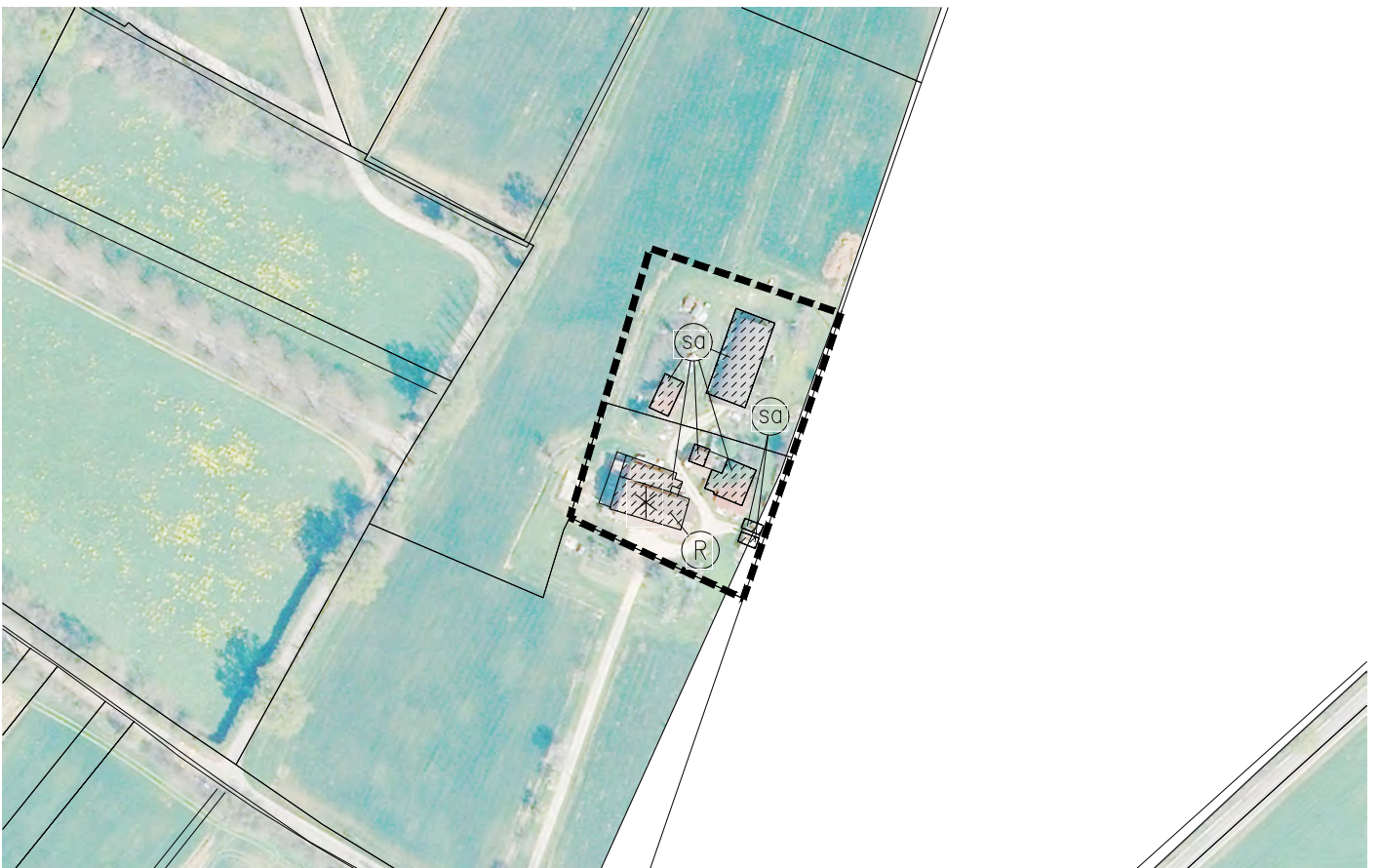


FOTO 1



FOTO 2

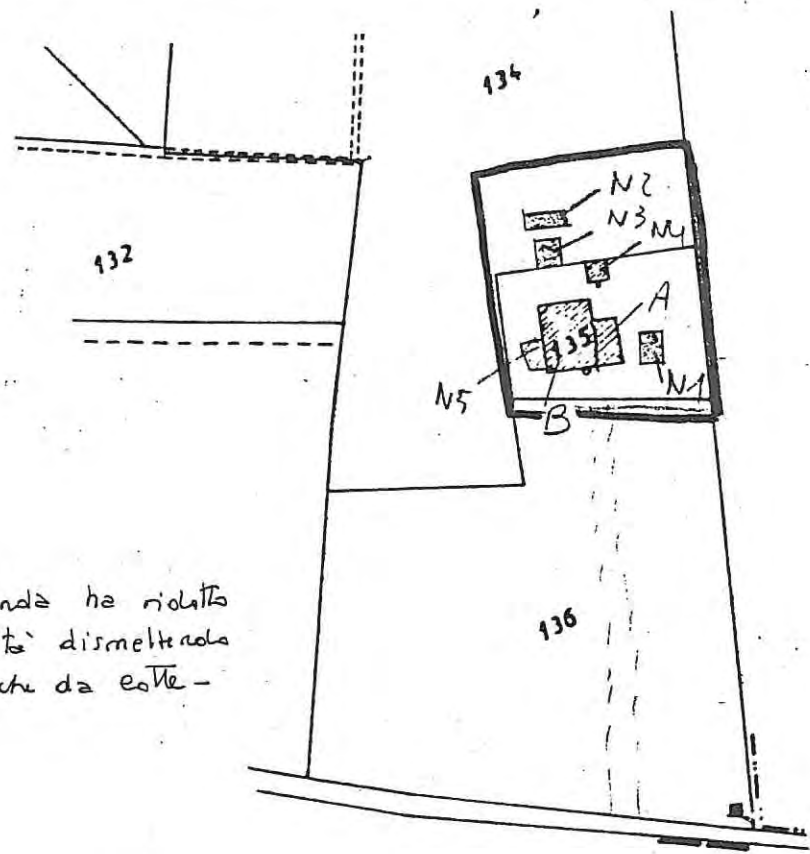


FOTO 3



FOTO 4





NB: L'azienda ha ridotto d'attinita' dissolvendo le vacche da latte -

UNITA' DI INDAGINE: 1828
 Zona omogenea:
 Foto:
 Estensione azienda agr.: 20
 Numero capi bovini: 124
 Numero capi suini:
 Latte transf. nel caseificio: 300

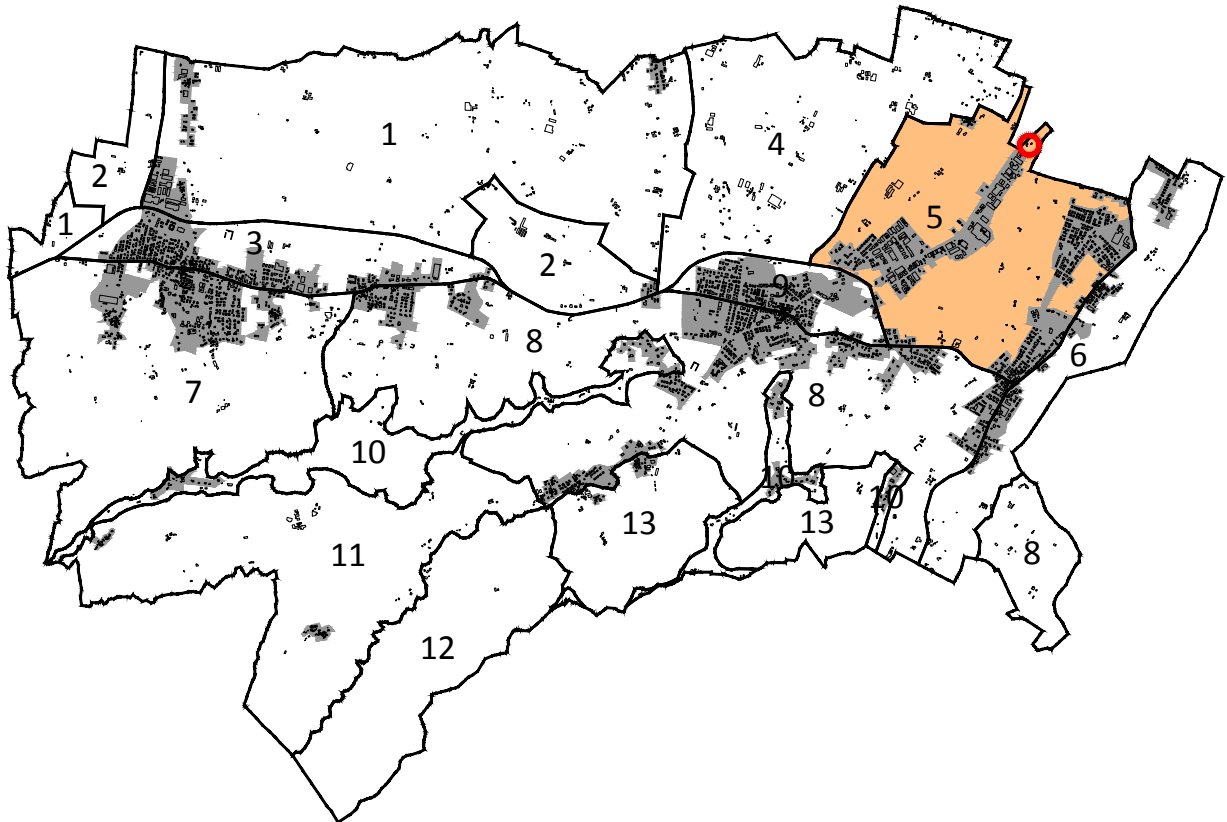
Foglio N.: 9 MAPP. N.: 135-1342-N1-N2-N3-N4-N5 Negozi:

VIA: FILIPPO RE N.: 2 VIA: N.:
 VIA: N.:

	MAPP. 135 SUB. A	MAPP. 135 SUB. B	MAPP. N1-N2-N3-N4-N5 SUB.	MAPP. N5 SUB.	MAPP. SUB.
DESTINAZIONE D'USO PREVALENTE	Res Ag	Stalla Fienile	serv Ag lamiera	serv Ag lamiera	
USO SPECIFICO					
EPoca DI COSTRUZIONE	900/1945		Post 45		
STATO DI CONSERVAZIONE	M				
VALORE TIPOLOG.-ARCHIT.	N				
TIPOLOGIA EDILIZIA	C Colonica			Tettoia	
REGIME D'USO PREVALENTE	P		P	P	
NUMERO ALLOGGI	1P				
FAMIGLIE INSEDIATE	1P				
ABITANTI INSEDIATI	5P				
NUMERO ADDETTI					
PIANI UTILI FUORI TERRA	2		7	2,5	2,5
ALTEZZA MEDIA					
NUMERO POSTI MACCHINA	1				
SISTEMAZIONE LOTTO					

AMBITO N° 5

"Paesaggio sospeso"



UNITA' D'INDAGINE N°

5.12

ex 1308

TAVOLA A

CLASSIFICAZIONE TIPOLOGICA E VALORE ARCHITETTONICO DEGLI IMMOBILI



TAVOLA B

DESTINAZIONI D'USO PREVALENTI E STATO DI UTILIZZO



FOTO 1



FOTO 2



FOTO 3



FOTO 4



Prov.: REGGIO E. Comune: QUATTRO CASTELLA Localita': PINOTTA Quartiere: 25 Isolato: 1

UNITA' DI INDAGINE:
1308

Zona omogenea:


Foto:

Estensione azienda agr.:

Numero capi bovini:

Numero capi suini:

Latte trasf. nel caseificio



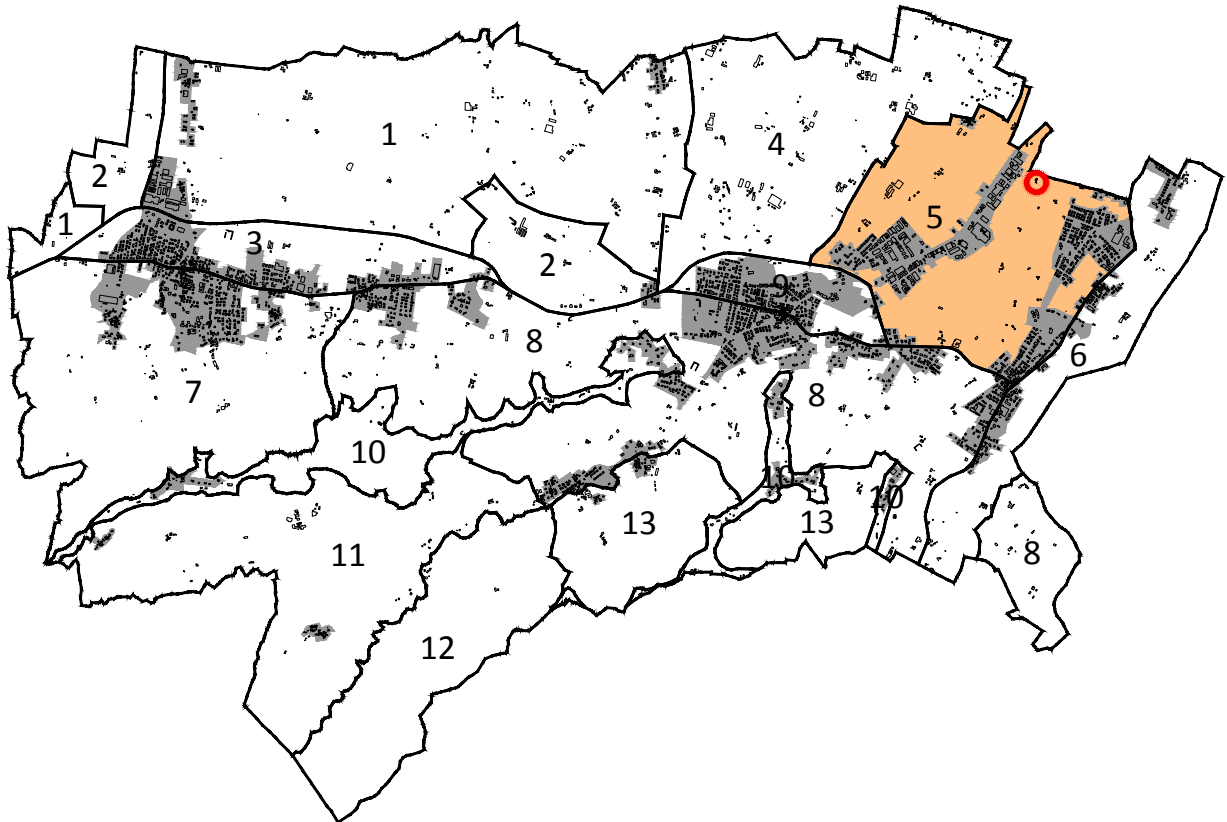
Foglio N.: 18 MAPP. N.: 15-16-N1-N2-16P-17P Negozio:

VIA: TOGLIATTI N.: 56 VIA: N.: VIA: N.:

	MAPP. 15 SUB. A	MAPP. 15B SUB.	MAPP. 16 SUB.	MAPP. N1 SUB.	MAPP. SUB.
DESTINAZIONE D'USO PREVALENTE	RES	F. STALLA	RES	GARAGE LAM	BS LAM.
USO SPECIFICO					
EPoca DI COSTRUZIONE	900.945	900.945	900.945		
STATO DI CONSERVAZIONE	M	M	M		
VALORE TIPOLOG.-ARCHIT.	N	N	N		
TIPOLOGIA EDILIZIA	B. COLON.	—	SING		
REGIME D'USO PREVALENTE	PROPR.	LIB.	PROPR.		
NUMERO ALLOGGI	2P		1P		
FAMIGLIE INSEDIATE	2P		1P		
ABITANTI INSEDIATI	5P		3P		
NUMERO ADDETTI					
PIANI UTILI FUORI TERRA	2		1 1/2		
ALTEZZA MEDIA		600			
NUMERO POSTI MACCHINA				1	
SISTEMAZIONE LOTTO					

AMBITO N° 5

"Paesaggio sospeso"



UNITA' D'INDAGINE N°

5.13

ex 2106

TAVOLA A

CLASSIFICAZIONE TIPOLOGICA E VALORE ARCHITETTONICO DEGLI IMMOBILI



TAVOLA B

DESTINAZIONI D'USO PREVALENTI E STATO DI UTILIZZO



FOTO 1



FOTO 2



FOTO 3

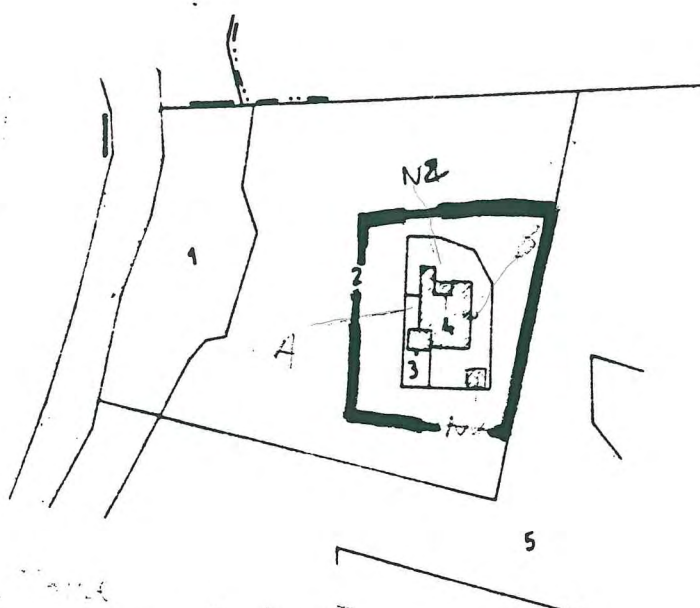


FOTO 4



Prov.: REGGIO E.	Comune: QUATTRO CASTELLA	Localita': TERRITORIO AGRICOLO	Quartiere: 41	Isolato: 1
------------------	--------------------------	--------------------------------	---------------	------------

UNITA' DI INDAGINE: 2106
Zona omogenea:
Foto:
Estensione azienda agr.:
Numero capi bovini:
Numero capi suini:
Latte trasf. nel caseificio
Negozi:



cas. n. 19
 con 2 locali abitabili
 e cucina con forno
 a legna

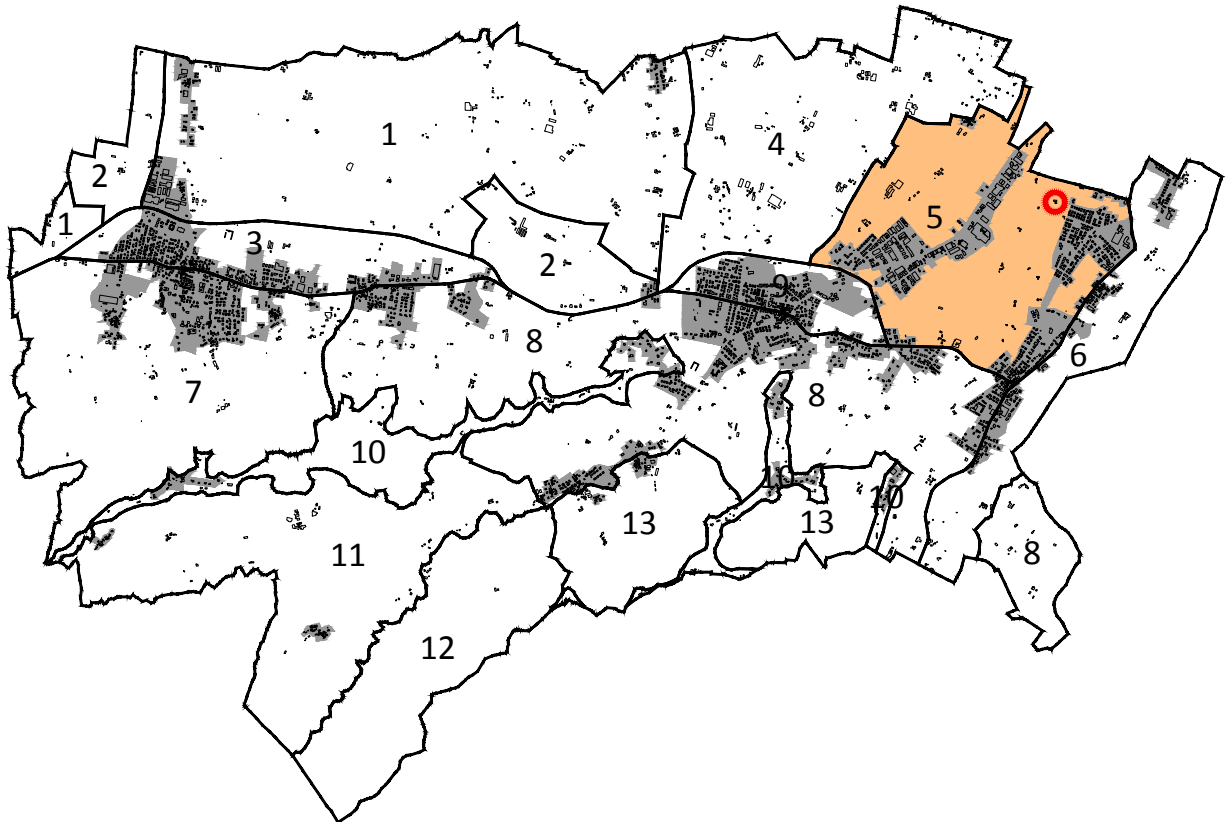
FOLIO N.: 19	MAPP. N.: 3-0-2P-N1-N2	Negozi:
--------------	------------------------	---------

VIA: Goya	N.: ?	VIA:	N.:
VIA:	N.:	VIA:	N.:

	MAPP. 1	SUB. 1A	MAPP. 2	SUB. 2	MAPP. 3	SUB. 3	MAPP. 1/4	SUB. 1/4	MAPP. N2	SUB. N2
DESTINAZIONE D'USO PREVALENTE	Res		PS Sala Fia		PS		PS		Terraz	
USO SPECIFICO										
EPOCA DI COSTRUZIONE	1900						1900-45			
STATO DI CONSERVAZIONE	F									
VALORE TIPOLOG.-ARCHIT.	N						N			
TIPOLOGIA EDILIZIA	Casa Rurale									
REGIME D'USO PREVALENTE	Libero					Libero				
NUMERO ALLOGGI	4 letto + sala					1 vac				
FAMIGLIE INSEDIATE	1 + 1									
ABITANTI INSEDIATI	3 + 1									
NUMERO ADDETTI										
PIANI UTILI FUORI TERRA	2				3			2		
ALTEZZA MEDIA				5						4
NUMERO POSTI MACCHINA	1									
SISTENAZIONE LOTTO										

AMBITO N° 5

"Paesaggio sospeso"



UNITA' D'INDAGINE N°

5.14

ex 2109

TAVOLA A

CLASSIFICAZIONE TIPOLOGICA E VALORE ARCHITETTONICO DEGLI IMMOBILI



TAVOLA B

DESTINAZIONI D'USO PREVALENTI E STATO DI UTILIZZO



FOTO 1



FOTO 2



FOTO 3



FOTO 4





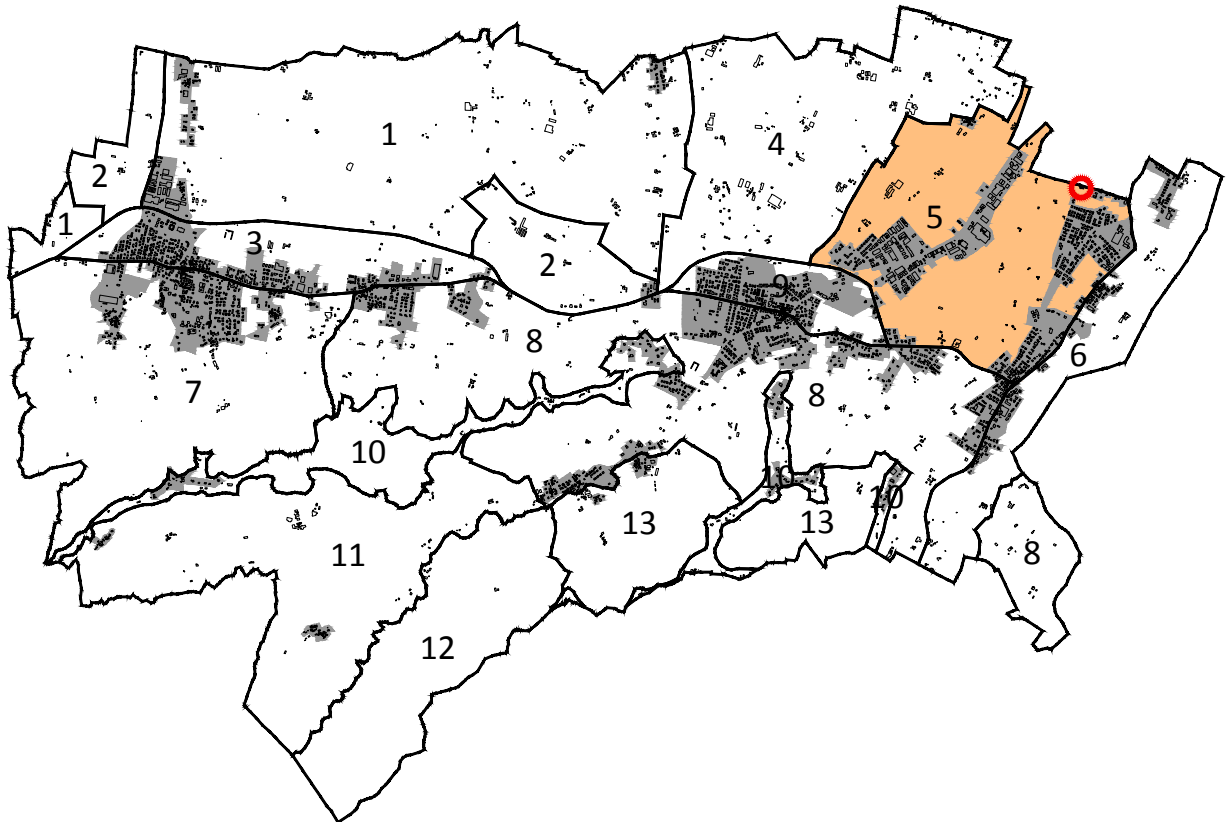
Prov.: REGGIO E.	Comune: QUATTRO CASTELLA	Localita': TERRITORIO AGRICOLO	Quartiere: 41	Isolato: 4
				UNITA' DI INDAGINE: 2109
				Zona omogenea:
				Foto: "D1" 11-12
				Estensione azienda agr.:
				Numero capi bovini:
				Numero capi suini:
Latte trasf. nel caseificio				

FOLGIO N.: 19	MAPP. N.: 25-26-27-24p	Negozi:
---------------	------------------------	---------

VIA: Goya	N.: 21	VIA:	N.:		
VIA:	N.:	VIA:	N.:		
	MAPP. 27 SUB. A	MAPP. ^{27B} 26 SUB.	MAPP. N1 SUB.	MAPP. SUB.	MAPP. SUB.
DESTINAZIONE D'USO PREVALENTE	Res Ag	Stalla Fienile	Sev Ag		
USO SPECIFICO			Forn. latte		
EPoca DI COSTRUZIONE	Sec 1900	Sec 1900	Sec 1900		
STATO DI CONSERVAZIONE	C	C	M		
VALORE TIPOLOG.-ARCHIT.	AMB	AMB	AMB		
TIPOLOGIA EDILIZIA	C Rurale				
REGIME D'USO PREVALENTE	Abb.	P	P		
NUMERO ALLOGGI	1AE				
FAMIGLIE INSEDIATE					
ABITANTI INSEDIATI					
NUMERO ADDETTI					
PIANI UTILI FUORI TERRA	2				
ALTEZZA MEDIA		7,5	4,5		
NUMERO POSTI MACCHINA					
SISTEMAZIONE LOTTO	Adiacente in...				

AMBITO N° 5

"Paesaggio sospeso"



UNITA' D'INDAGINE N°

5.15

ex 2107

TAVOLA A

CLASSIFICAZIONE TIPOLOGICA E VALORE ARCHITETTONICO DEGLI IMMOBILI



TAVOLA B

DESTINAZIONI D'USO PREVALENTI E STATO DI UTILIZZO



FOTO 1



FOTO 2



FOTO 3



FOTO 4





Prov.: REGGIO E. Comune: QUATTRO CASTELLA Localita': TERRITORIO AGRICOLO Quartiere: 41 Isolato: 2

UNITA' DI INDAGINE: 2104

Zona omogenea:

Foto:

Estensione azienda agr.:

Numero capi bovini:

Numero capi suini:

Latte transf. nel caseificio:

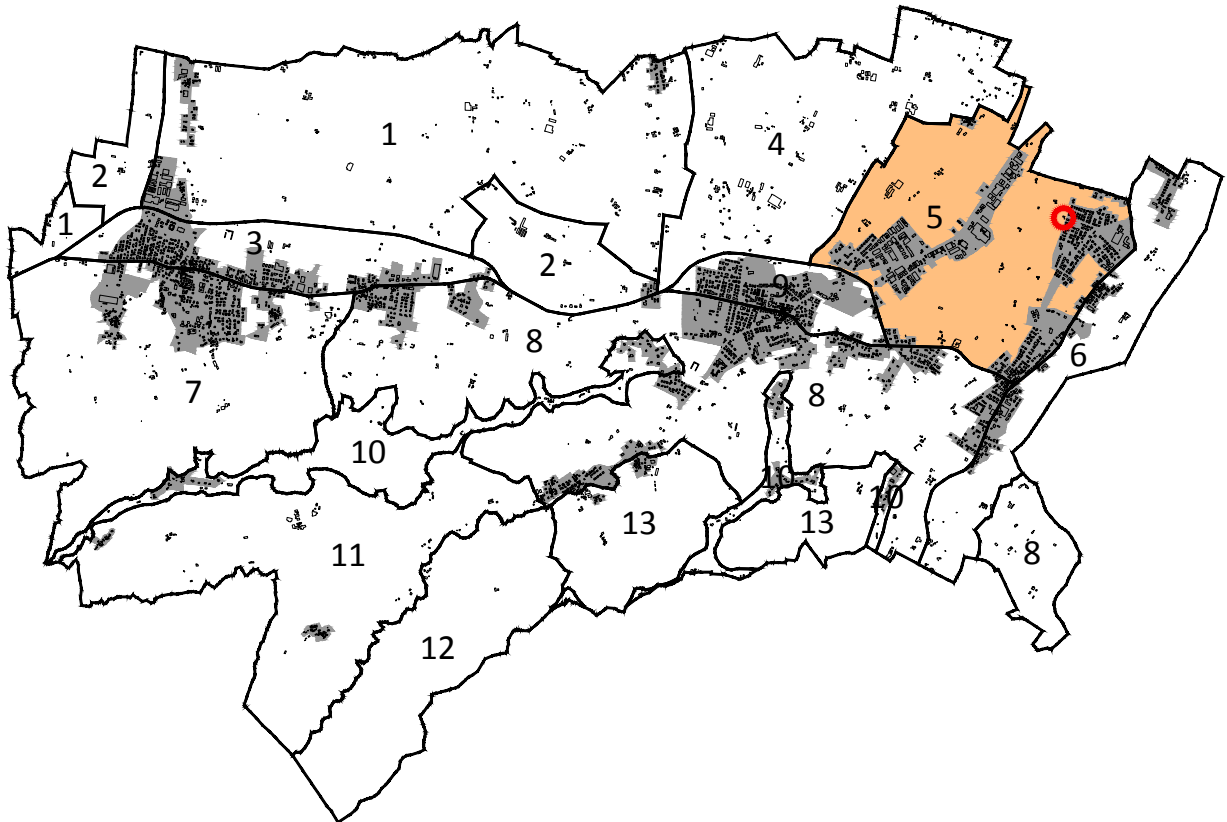
Foglio N.: 19 MAPP. N.: 12-13-14-15-16-17-18-19-20

Negozi:

VIA: S. Felice	N.: 5	VIA:	N.:		
VIA:	N.:	VIA:	N.:		
	MAPP. 12 SUB. A	MAPP. 13 SUB. B	MAPP. 14 SUB. C	MAPP. 15 SUB. D	MAPP. 16 SUB. E
DESTINAZIONE D'USO PREVALENTE	Resid.	Ed. rurale	Stab.	Totale	BS
USO SPECIFICO					
EPoca DI COSTRUZIONE	Post 35	900-905		Post 40	900/945
STATO DI CONSERVAZIONE	E	M	M		M
VALORE TIPOLOG.-ARCHIT.	N	M			M
TIPOLOGIA EDILIZIA	Colonia		Ed. rurale		
REGIME D'USO PREVALENTE	F		Libero	F	P
NUMERO ALLOGGI	1P				
FAMIGLIE INSEDIATE	1P				
ABITANTI INSEDIATI	2P				
NUMERO ADDETTI					
PIANI UTILI FUORI TERRA	2		75	6	55
ALTEZZA MEDIA					3.5
NUMERO POSTI MACCHINA	1				
SISTEMAZIONE LOTTO					

AMBITO N° 5

"Paesaggio sospeso"



UNITA' D'INDAGINE N°

5.16

ex 1583

TAVOLA A

CLASSIFICAZIONE TIPOLOGICA E VALORE ARCHITETTONICO DEGLI IMMOBILI

UNITA' DI INDAGINE N°

5.16



TAVOLA B

DESTINAZIONI D'USO PREVALENTI E STATO DI UTILIZZO



FOTO 1



FOTO 2



FOTO 3



FOTO 4



Prov.: REGGIO E.	Cosune: QUATTRO CASTELLA	Localita': PUTANELLO	Quartiere: 33	Isolato: 1
------------------	--------------------------	----------------------	---------------	------------

UNITA' DI INSCRIZIONE:
1582
1583

Zona produttiva:

Foto:

Estensione azienda agr.:

Numero capi bovini:

Numero capi suini:

Latte traf. nel caseificio

Negozi:

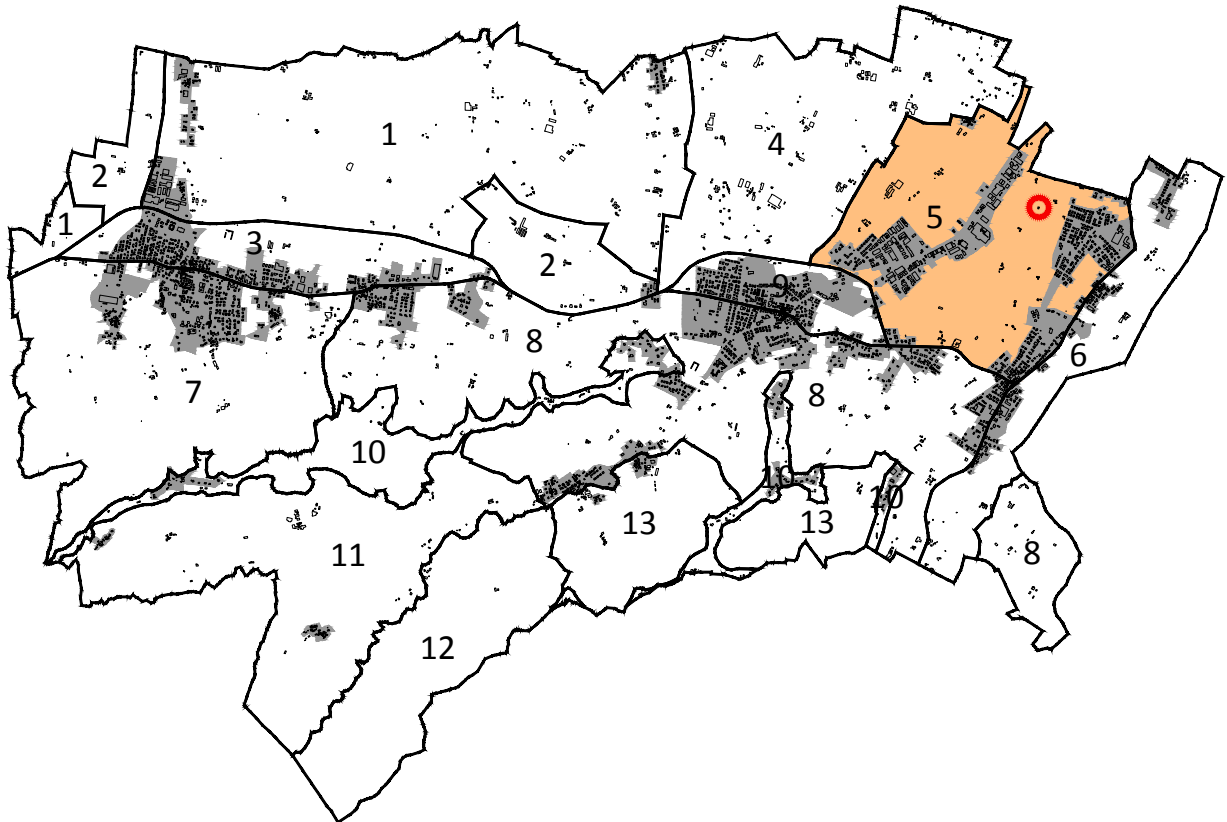
1582
1583

FOGLIO N.: 19	MAPP. N.: 11-330-329-N ₁	30-31-28P	
VIA: Goia	N.: 25-24	VIA: GOIA	N.:
VIA:	N.:	VIA:	N.:

	MAPP. 11 SUB.	MAPP. N ₁ SUB.	MAPP. SUB.	MAPP. 30 SUB.	MAPP. 31 SUB.
BESTINAZIONE D'USO PREVALENTE	res.	res.		res. agr.	ser. agr.
USO SPECIFICO					
EPOCA DI COSTRUZIONE	Post 45	Post 45		800-900	900-365
STATO DI CONSERVAZIONE	B	B		M	
VALORE TIPOLOG.-ARCHIT.	N	N		N	
TIPOLOGIA EDILIZIA	Imp.	Imp.		C. RURALE	
REGIME D'USO PREVALENTE	PO	P.		ABB	
NUMERO ALLOGGI	1P.	1P.		1ABB	
FAMIGLIE INSEDIATE	1P.	1P.			
ABITANTI INSEDIATI	3P.	2P.			
NUMERO ADDETTI					
PIANT UTILI	2	2		3	
ALTEZZA FUDRI TERRA					300
MEDIA					
NUMERO POSTI MACCHINA	1	1			
SISTEMAZIONE LOTTO					

AMBITO N° 5

"Paesaggio sospeso"



UNITA' D'INDAGINE N°

5.17

ex 2108

TAVOLA A

CLASSIFICAZIONE TIPOLOGICA E VALORE ARCHITETTONICO DEGLI IMMOBILI

UNITA' DI INDAGINE N°

5.17



TAVOLA B

DESTINAZIONI D'USO PREVALENTI E STATO DI UTILIZZO



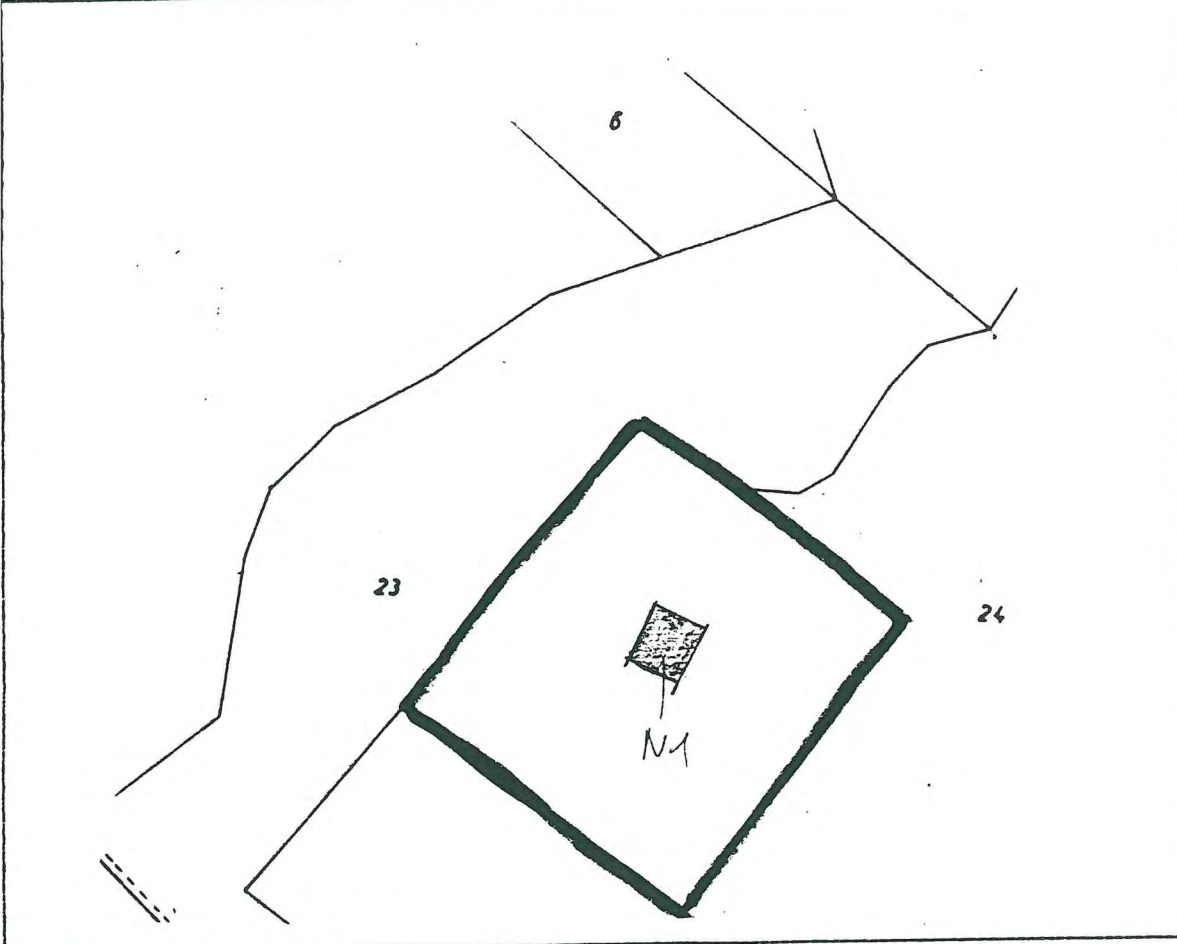
FOTO 1



FOTO 2



Prov.: REGGIO E. Comune: GUATTRO CASTELLA Localita': TERRITORIO AGRICOLO Quartiere: 41 Isolato: 3



UNITA' DI INDAGINE:
2108

Zona omogenea:

Foto:

Estensione azienda agr.:

Numero capi bovini:

Numero capi suini:

Latte trasf. nel caseificio

Negozi:

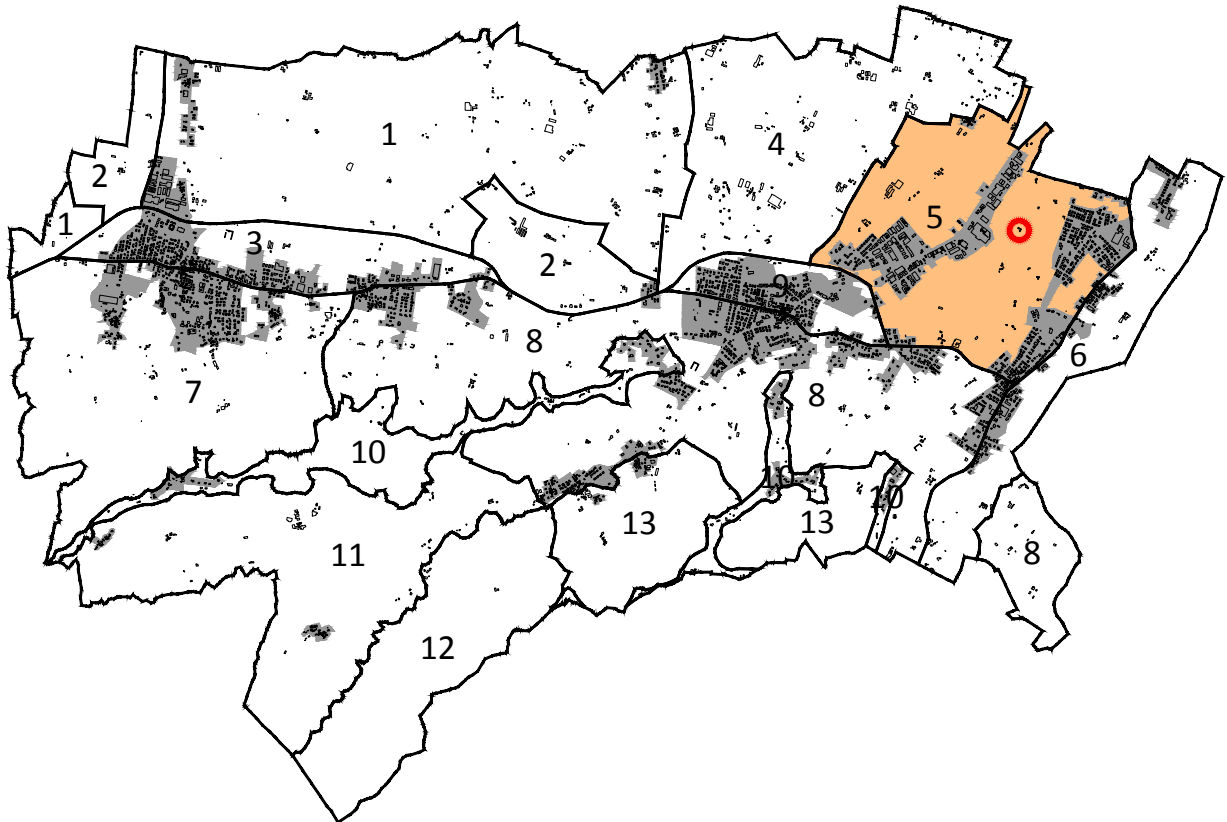
FOLGIO N.: 19 MAPP. N.: N.1-24F

VIA: GOIA N.: 21P VIA: N.: VIA: N.:

	MAPP. N1 SUB.	MAPP. SUB.	MAPP. SUB.	MAPP. SUB.	MAPP. SUB.
DESTINAZIONE D'USO PREVALENTE	Res				
USO SPECIFICO					
EPOCA DI COSTRUZIONE	Post 45				
STATO DI CONSERVAZIONE	B				
VALORE TIPOLOG.-ARCHIT.	N				
TIPOLOGIA EDILIZIA	Villa				
REGIME D'USO PREVALENTE	P				
NUMERO ALLOGGI	1P				
FAMIGLIE INSEDIATE	1P				
ABITANTI INSEDIATI	4P				
NUMERO ADDETTI					
PIANI UTILI FUORI TERRA	1				
ALTEZZA MEDIA					
NUMERO POSTI MACCHINA					
SISTEVAZIONE LOTTO	Parco				

AMBITO N° 5

"Paesaggio sospeso"



UNITA' D'INDAGINE N°

5.18

ex 2110

TAVOLA A

CLASSIFICAZIONE TIPOLOGICA E VALORE ARCHITETTONICO DEGLI IMMOBILI

UNITA' DI INDAGINE N°

5.18



TAVOLA B

DESTINAZIONI D'USO PREVALENTI E STATO DI UTILIZZO

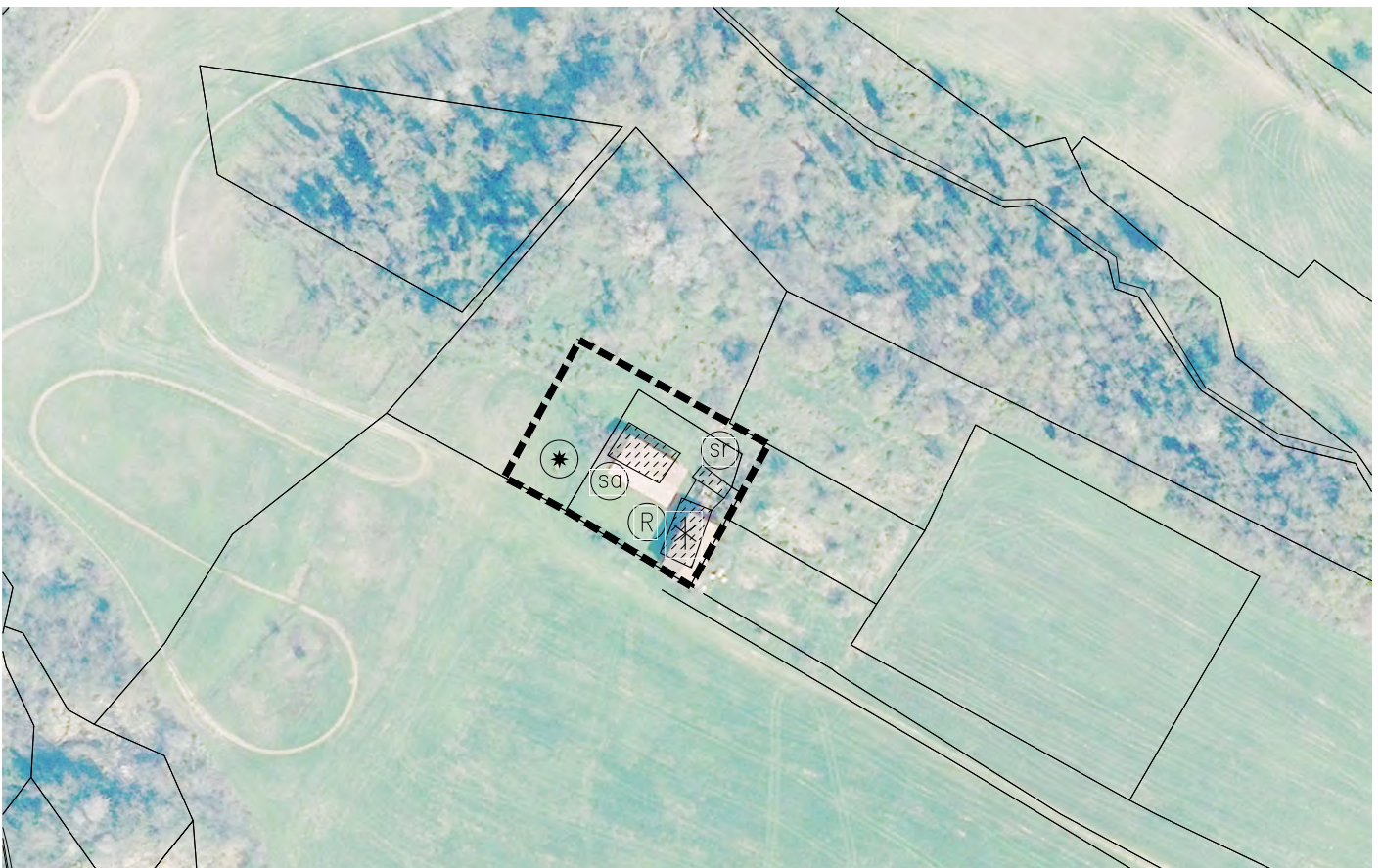


FOTO 1



FOTO 2



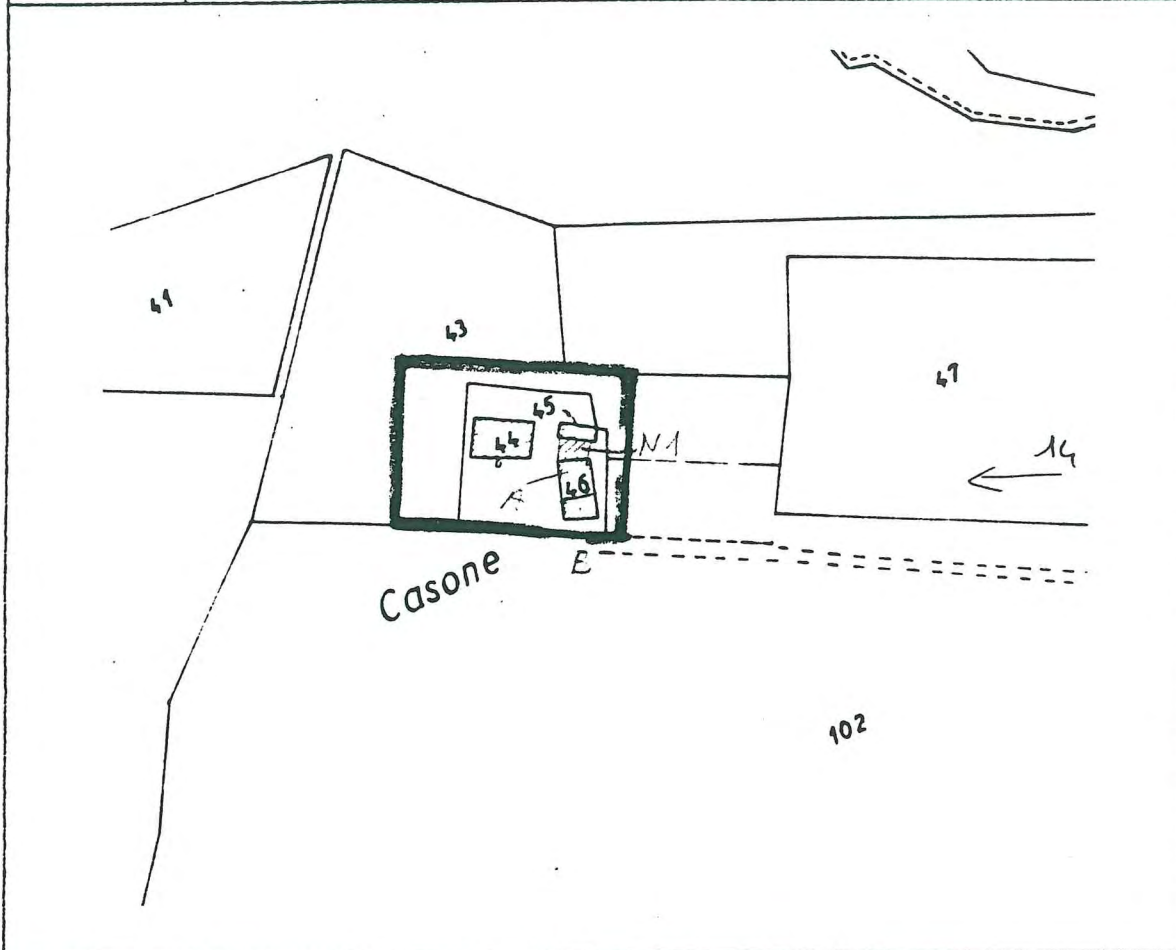
FOTO 3



FOTO 4



Prov.: REGGIO E. Comune: QUATTRO CASTELLA Localita': TERRITORIO AGRICOLO Quartiere: 41 Isolato: 5



UNITA' DI INDAGINE:
2110

Zona omogenea:

Foto: "D1"
14

Estensione azienda agr.:

Numero capi bovini:

Numero capi suini:

Latte transf. nel caseificio

Negozi:

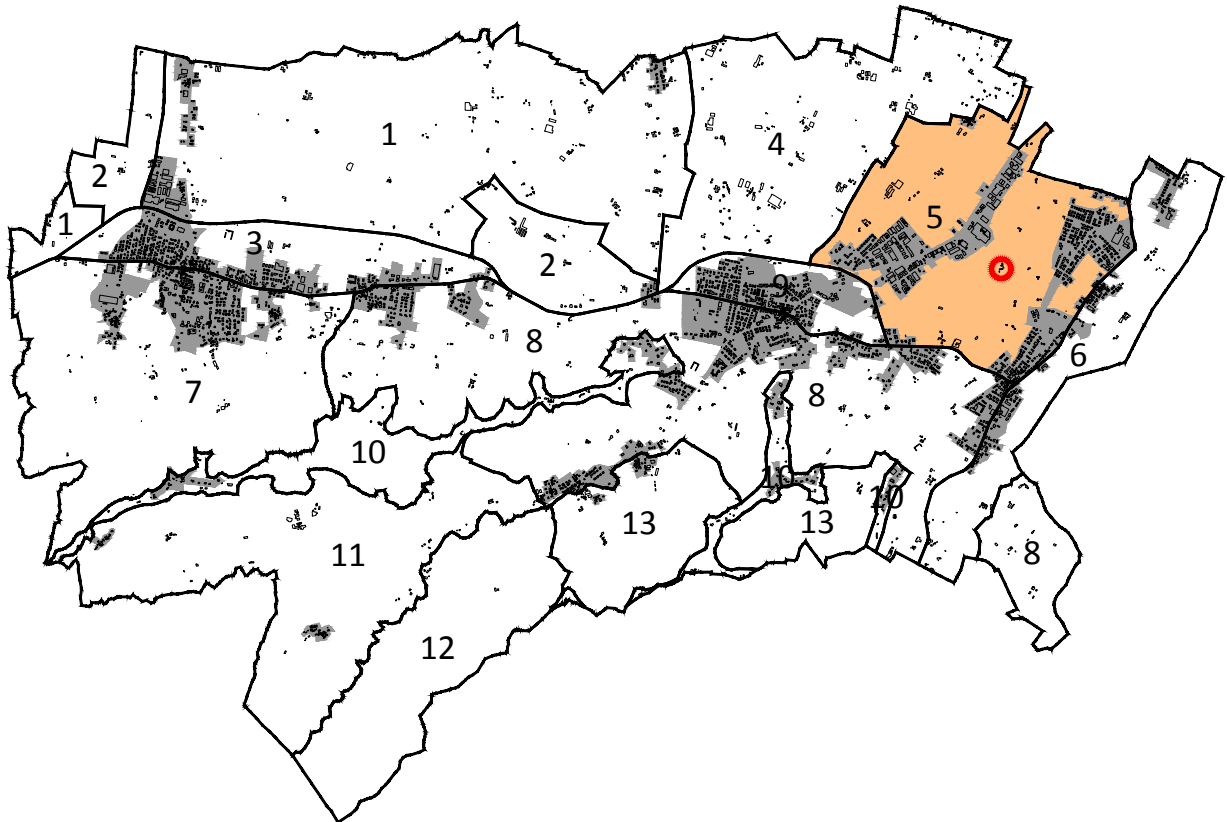
Foglio N.: 19 MAPP. N.: 44-45-46-N1-47

VIA: Goya N.: ? VIA: N.:
VIA: N.: VIA: N.:

	MAPP. 46 SUB. A	MAPP. 46 SUB. B	MAPP. 45 SUB.	MAPP. N1 SUB.	MAPP. 44 SUB.
DESTINAZIONE D'USO PREVALENTE	Res. Ag.	Stalla	Sc. v. Ag.	Tettoio	Stalla
USO SPECIFICO					
EPOCA DI COSTRUZIONE	ANTE 800				800/905
STATO DI CONSERVAZIONE	C				C
VALORE TIPOLOG.-ARCHIT.	ANE		N	N	N
TIPOLOGIA EDILIZIA	C. Res. Ag.				
REGIME D'USO PREVALENTE	Abband.				
NUMERO ALLOGGI	1/2				
FAMIGLIE INSEDIATE					
ABITANTI INSEDIATI					
NUMERO ADDETTI					
PIANI UTILI FUORI TERRA	2		4,5	3,5	3,5
ALTEZZA MEDIA					6,5
NUMERO POSTI MACCHINA					
SISTEVAZIONE LOTTO					

AMBITO N° 5

"Paesaggio sospeso"



UNITA' D'INDAGINE N°

5.19

ex 2125

TAVOLA A

CLASSIFICAZIONE TIPOLOGICA E VALORE ARCHITETTONICO DEGLI IMMOBILI

UNITA' DI INDAGINE N°

5.19

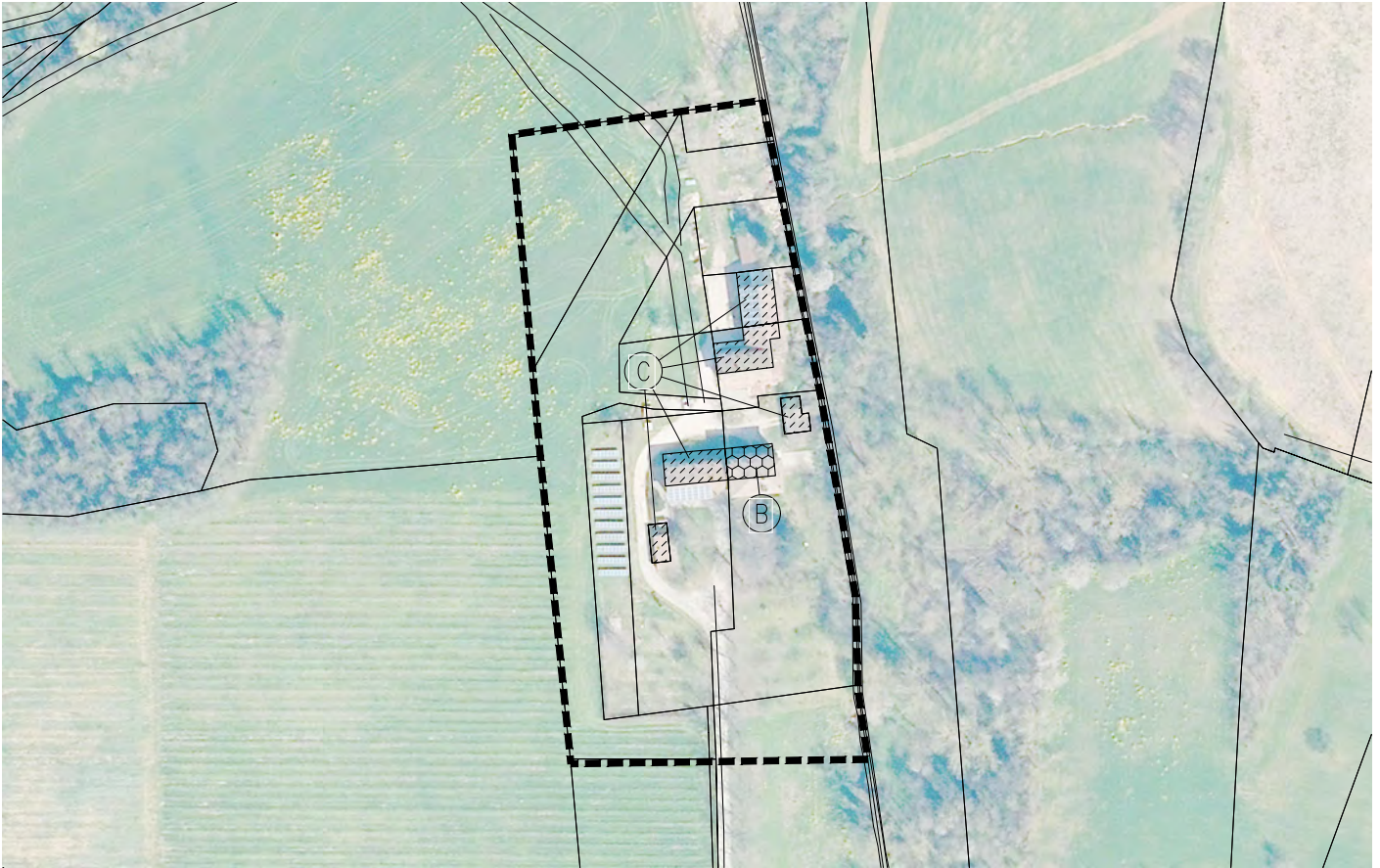


TAVOLA B

DESTINAZIONI D'USO PREVALENTI E STATO DI UTILIZZO

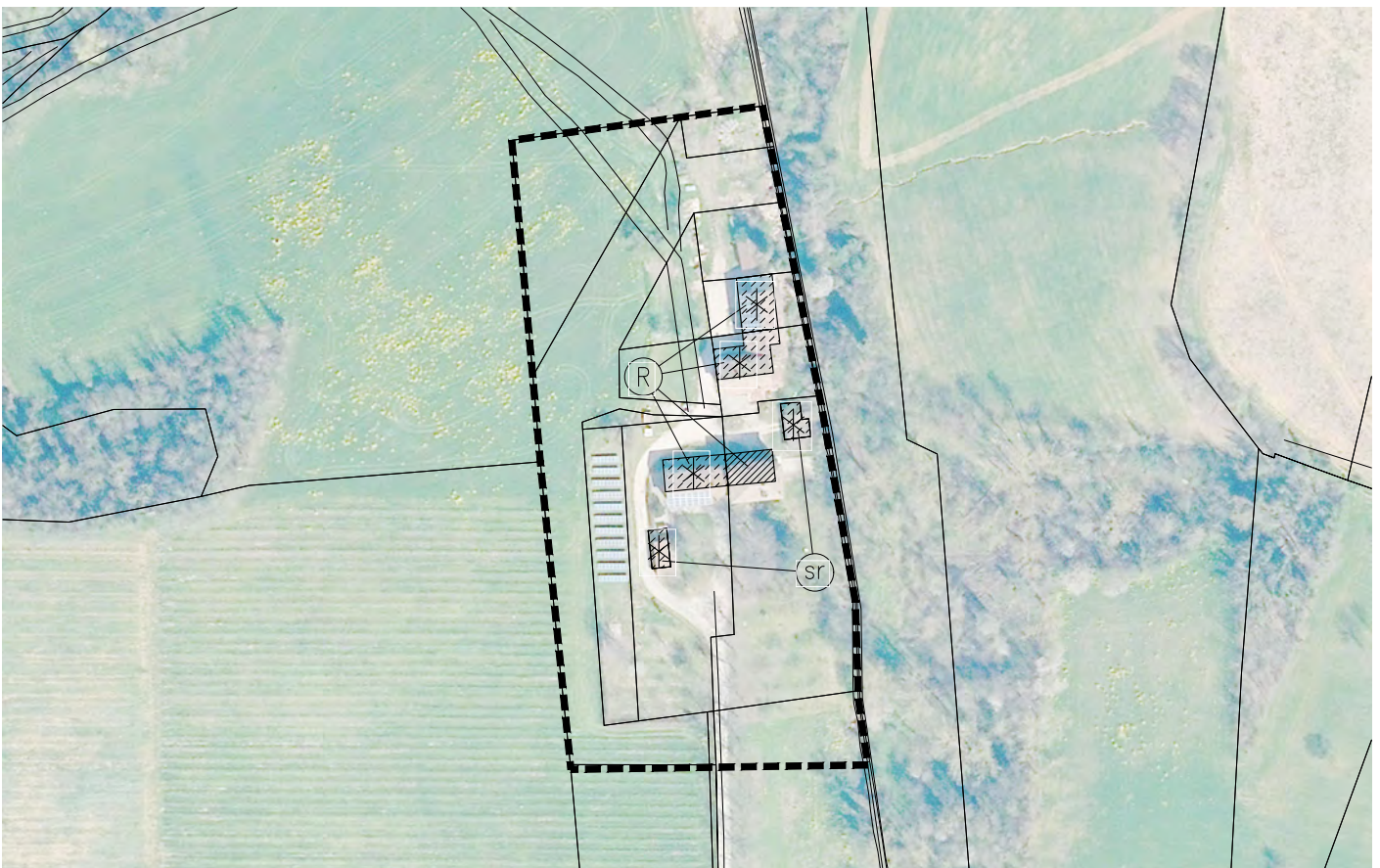


FOTO 1



FOTO 2



FOTO 1



FOTO 2



Prov.: REGGIO E.	Comune: QUATTRO CASTELLA	Localita': TERRITORIO AGRICOLO	Quartiere: 41	Isolato: 15
------------------	--------------------------	--------------------------------	---------------	-------------

UNITA' DI INDAGINE:
2125

Zona omogenea:

Foto:

Estensione azienda agr.:

Numero capi bovini:

Numero capi suini:

Latte traf. nel caseificio

Negozi

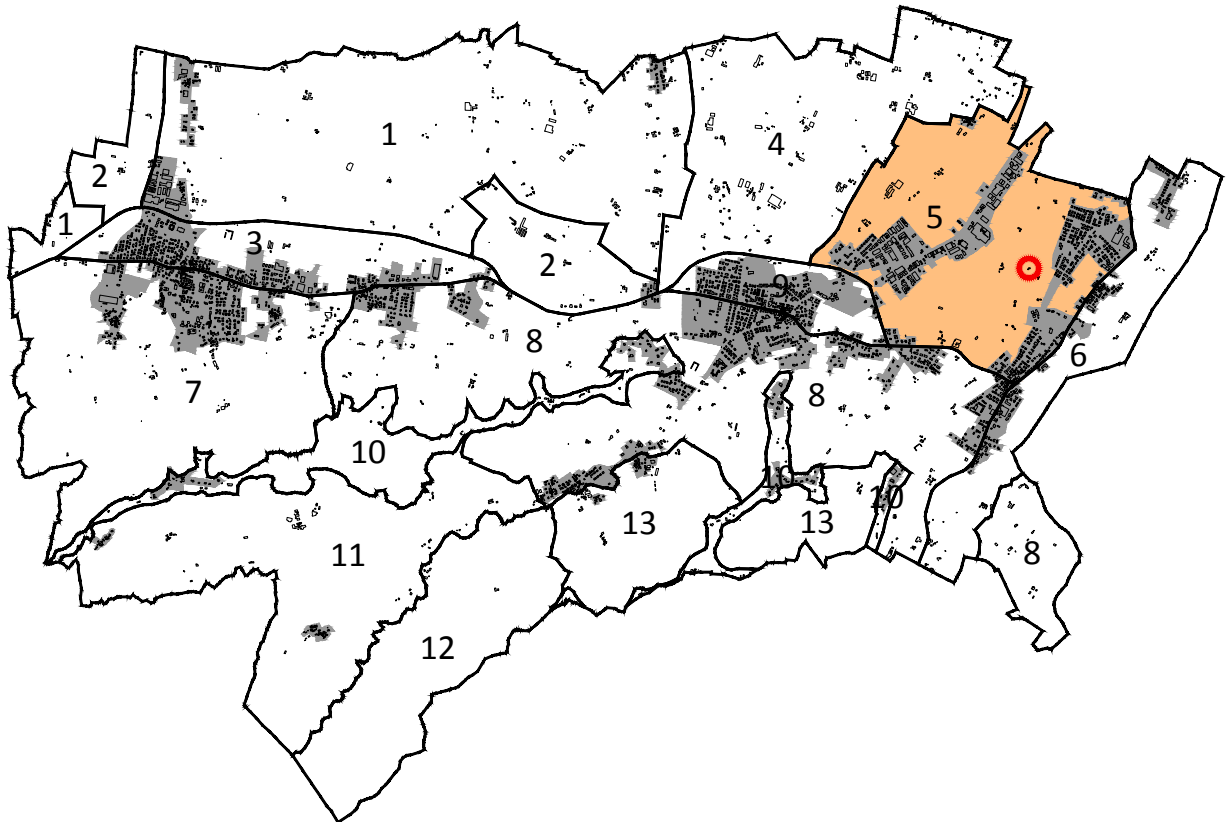
FOGLIO N.: 33	MAPP. N.:
----------------------	-----------

VIA: ANTICA	N.: 20-22-24	VIA:	N.:
VIA:	N.:	VIA:	N.:

	MAPP. 81 SUB. B	MAPP. 82 SUB.	MAPP. 80 SUB.	MAPP. N1 SUB.	MAPP. U2 SUB.
DESTINAZIONE D'USO PREVALENTE	BS ex brick fronte	BS	BS ex stalle	BS camerone	Portico terrace
USO SPECIFICO					
EPoca DI COSTRUZIONE	900/945	900/945	900-945		
STATO DI CONSERVAZIONE	C	M	M		
VALORE TIPOLOG.-ARCHIT.	AMB	AMB	AMB		
TIPOLOGIA EDILIZIA	Residenziale				
REGIME D'USO PREVALENTE	A1	P	A1	A1	
NUMERO ALLOGGI					
FAMIGLIE INSEDIATE					
ABITANTI INSEDIATI					
NUMERO ADDETTI					
PIANI UTILI FUORI TERRA	6,5	3,5	6,5	2,5	
ALTEZZA MEDIA					
NUMERO POSTI MACCHINA					
SISTEMAZIONE LOTTO					

AMBITO N° 5

"Paesaggio sospeso"



UNITA' D'INDAGINE N°

5.20

ex 2115

TAVOLA A

CLASSIFICAZIONE TIPOLOGICA E VALORE ARCHITETTONICO DEGLI IMMOBILI

UNITA' DI INDAGINE N°

5.20



TAVOLA B

DESTINAZIONI D'USO PREVALENTI E STATO DI UTILIZZO

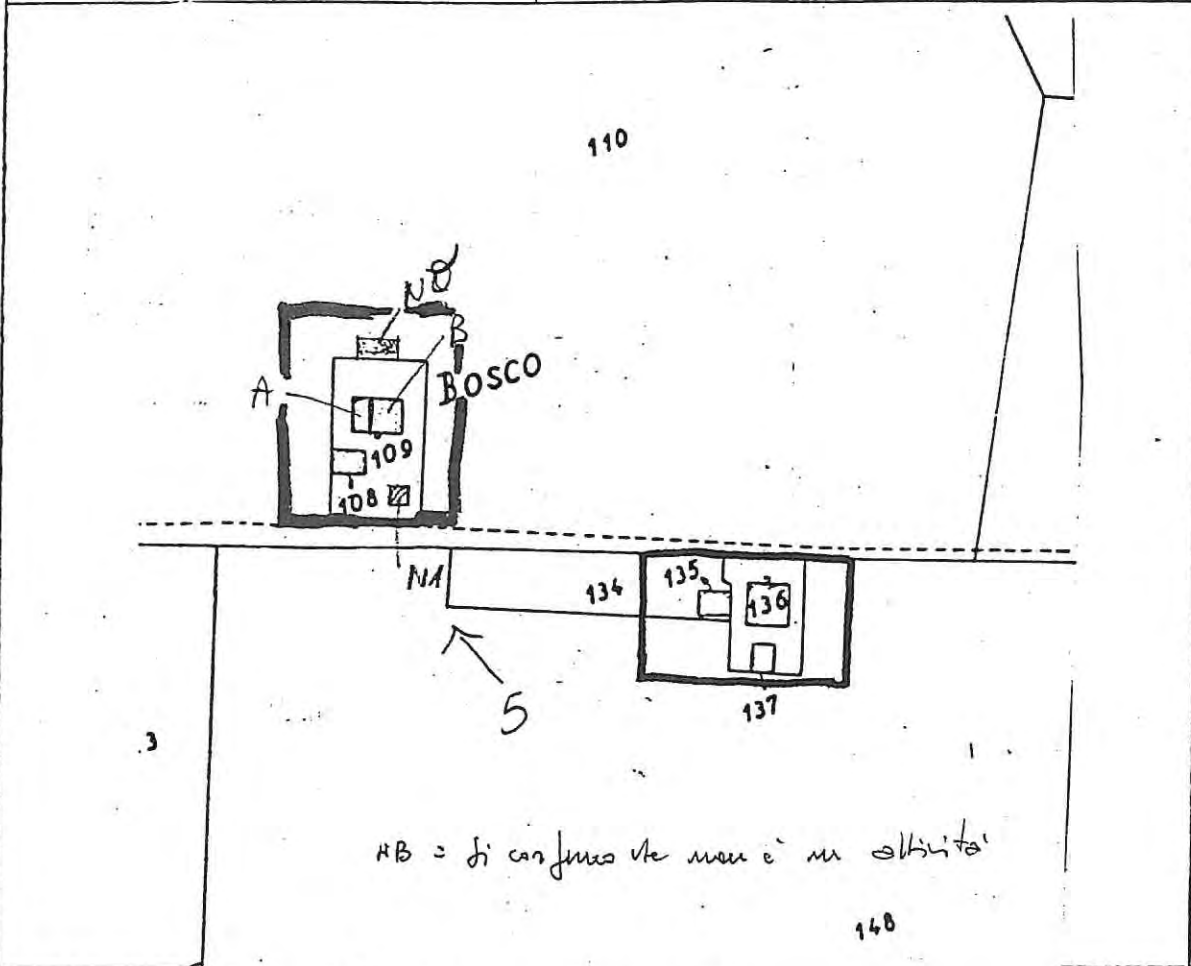


FOTO 1



FOTO 2





UNITA' DI INDAGINE:
2115

Zona omogenea:

Foto "D1"
5

Estensione azienda agr.:

Numero capi bovini:

Numero capi suini:

Latte transf. nel caseificio

Negozi:

FOLIO N.: 19 MAPP. N.: 108-109-110P-111

VIA:	N.:	VIA:	N.:
VIA:	N.:	VIA:	N.:

	MAPP. 109 SUB. B	MAPP. 108 SUB.	MAPP. NA SUB.	MAPP. 109 SUB. A	MAPP. SUB.
DESTINAZIONE D'USO PREVALENTE	Stalla Fienile	Sen Ag	Sen Ag	Resid / Agric	
USO SPECIFICO			Pozzo		
EPOCA DI COSTRUZIONE	800/900			800-900	
STATO DI CONSERVAZIONE	M	C		M	
VALORE TIPOLOG.-ARCHIT.	AMB	AMB	N	AMB	
TIPOLOGIA EDILIZIA	C Colonica				
REGIME D'USO PREVALENTE	Abb.			Abb	
NUMERO ALLOGGI				1 Abb.	
FAMIGLIE INSEDIATE					
ABITANTI INSEDIATI					
NUMERO ADDETTI					
PIANI UTILI FUDRI TERRA					
ALTEZZA MEDIA	6,5	2,5	2	2	
NUMERO POSTI MACCHINA					
SISTEMAZIONE LOTTO					

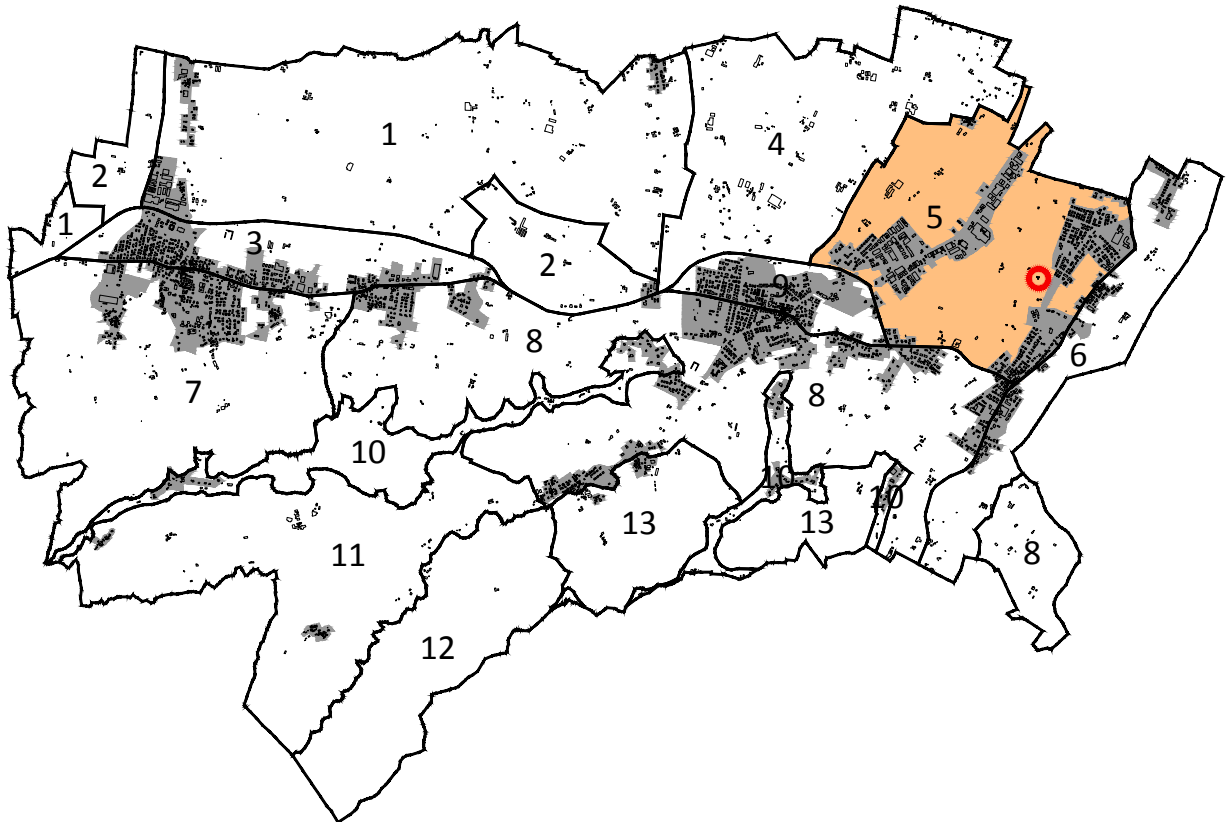
IL SEGRETARIO COMUNALE
Lio Ferraro Vincenza

COPIA UGUALE
Il Segretario

INDACO
(in ALEOTTI)

AMBITO N° 5

"Paesaggio sospeso"



UNITA' D'INDAGINE N°

5.21

ex 2114

TAVOLA A

CLASSIFICAZIONE TIPOLOGICA E VALORE ARCHITETTONICO DEGLI IMMOBILI

UNITA' DI INDAGINE N°

5.21



TAVOLA B

DESTINAZIONI D'USO PREVALENTI E STATO DI UTILIZZO



FOTO 1



FOTO 2

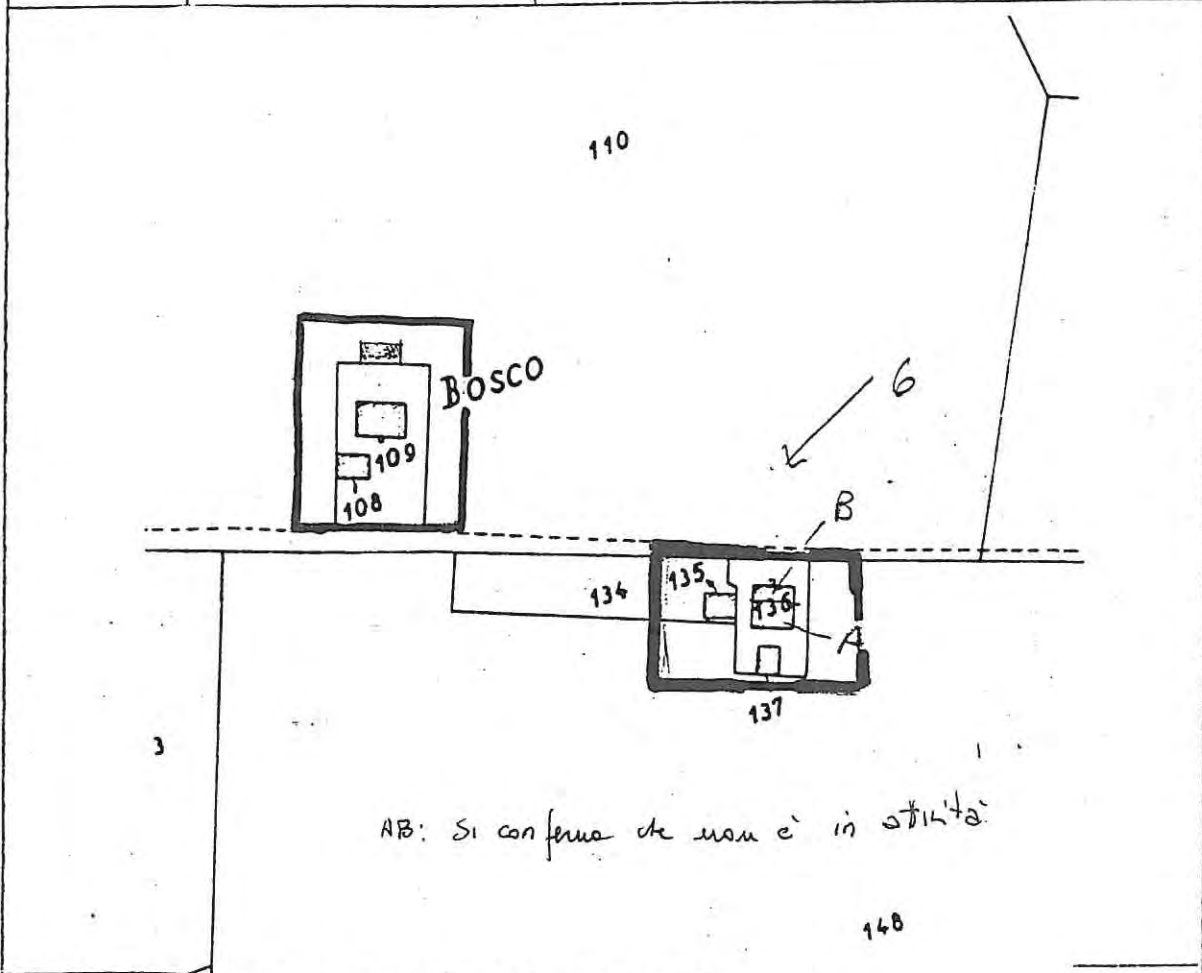


FOTO 3



FOTO 4





UNITA' DI INDAGINE:
2116

Zona omogenea:

Foto "DA"
6

Estensione azienda agr.:

Numero capi bovini:

Numero capi suini:

Latte transf. nel caseificio

Negozi:

AB: Si conferma che non è in attività

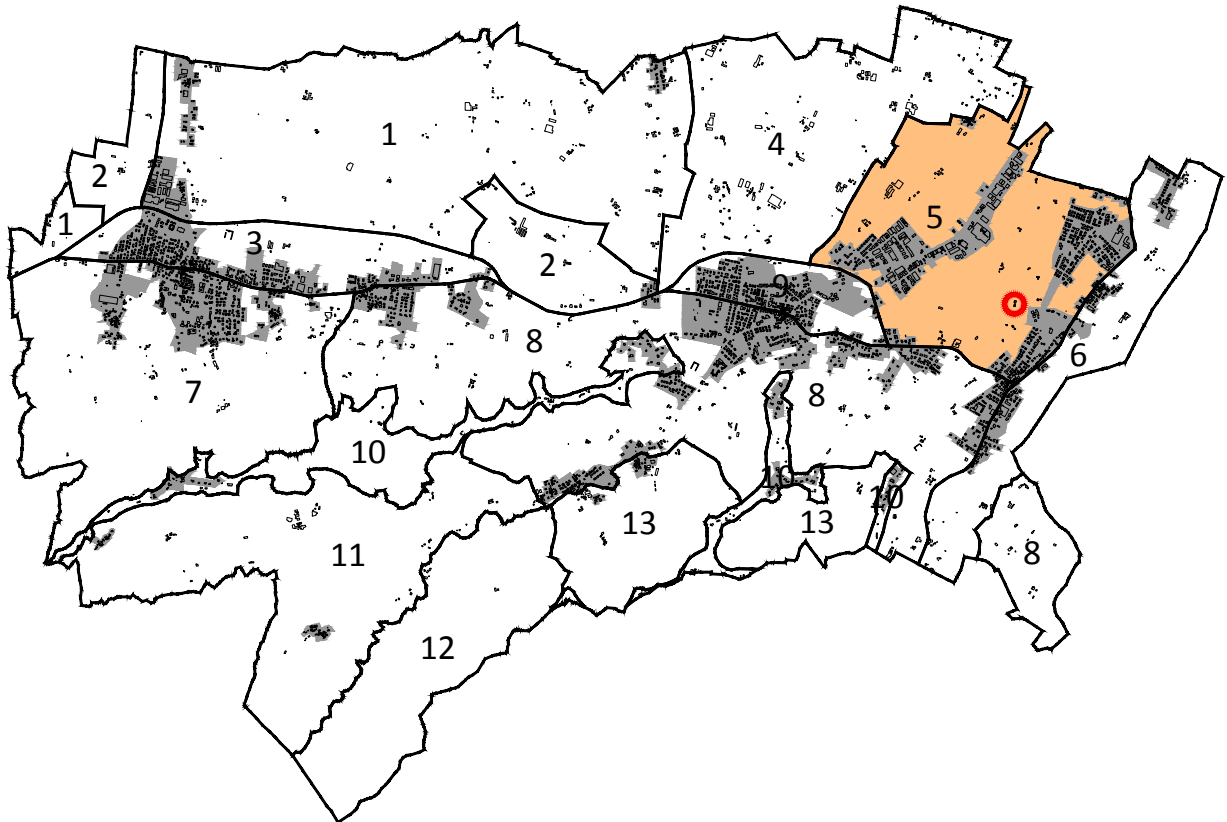
FOLIO N.: 19 MAPP. N.: 134P-135-136-137-148P

VIA: ? N.: ? VIA: N.: VIA: N.: VIA: N.:

	MAPP. 136 SUB. A	MAPP. 136 SUB. B	MAPP. 135 SUB.	MAPP. 137 SUB.	MAPP. SUB.
DESTINAZIONE D'USO PREVALENTE	Res 1Ago	Stalla Fienile	Sen A f	Sen A f	
USO SPECIFICO				Torino Pollai.	
EPOCA DI COSTRUZIONE	800/900		900/945	800/900	
STATO DI CONSERVAZIONE	M		C	M	
VALORE TIPOLOG.-ARCHIT.	AMB	AMB	N	AMB	
TIPOLOGIA EDILIZIA	C Rinale				
REGIME D'USO PREVALENTE	Libero		Abband.	Lib	
NUMERO ALLOGGI	1 lib				
FAMIGLIE INSEDIATE					
ABITANTI INSEDIATI					
NUMERO ADDETTI					
PIANI UTILI FUORI TERRA	2		6	6	2,5
ALTEZZA MEDIA					
NUMERO POSTI MACCHINA					
SISTEVAZIONE LOTTO					

AMBITO N° 5

"Paesaggio sospeso"



UNITA' D'INDAGINE N°

5.22

ex 2130

TAVOLA A

CLASSIFICAZIONE TIPOLOGICA E VALORE ARCHITETTONICO DEGLI IMMOBILI

UNITA' DI INDAGINE N°

5.22



TAVOLA B

DESTINAZIONI D'USO PREVALENTI E STATO DI UTILIZZO



FOTO 1



FOTO 2



FOTO 3

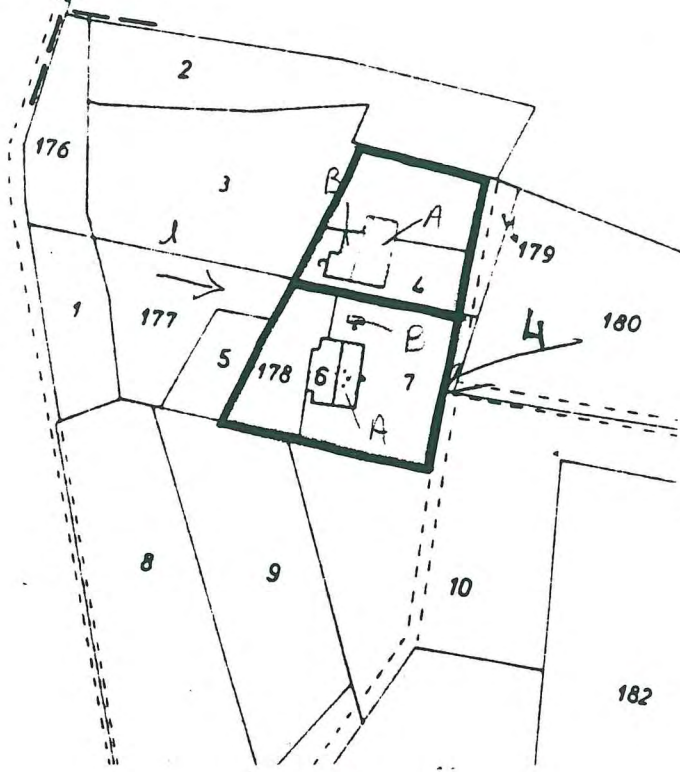


FOTO 4



Prov.: REGGIO E. Comune: QUATTRO CASTELLA Localita': TERRITORIO AGRICOLO Quartiere: 41 Isolato: 18

Casa ecologicamente costruita: nuovo foglio
i valori originali



UNITA' DI INDAGINE:
2129
2130

Zona omogenea:

Foto: "B1"
4

Estensione azienda agr.:

Numero capi bovini:

Numero capi suini:

Latte traf. nel caseificio

Negozi:

2129

2130

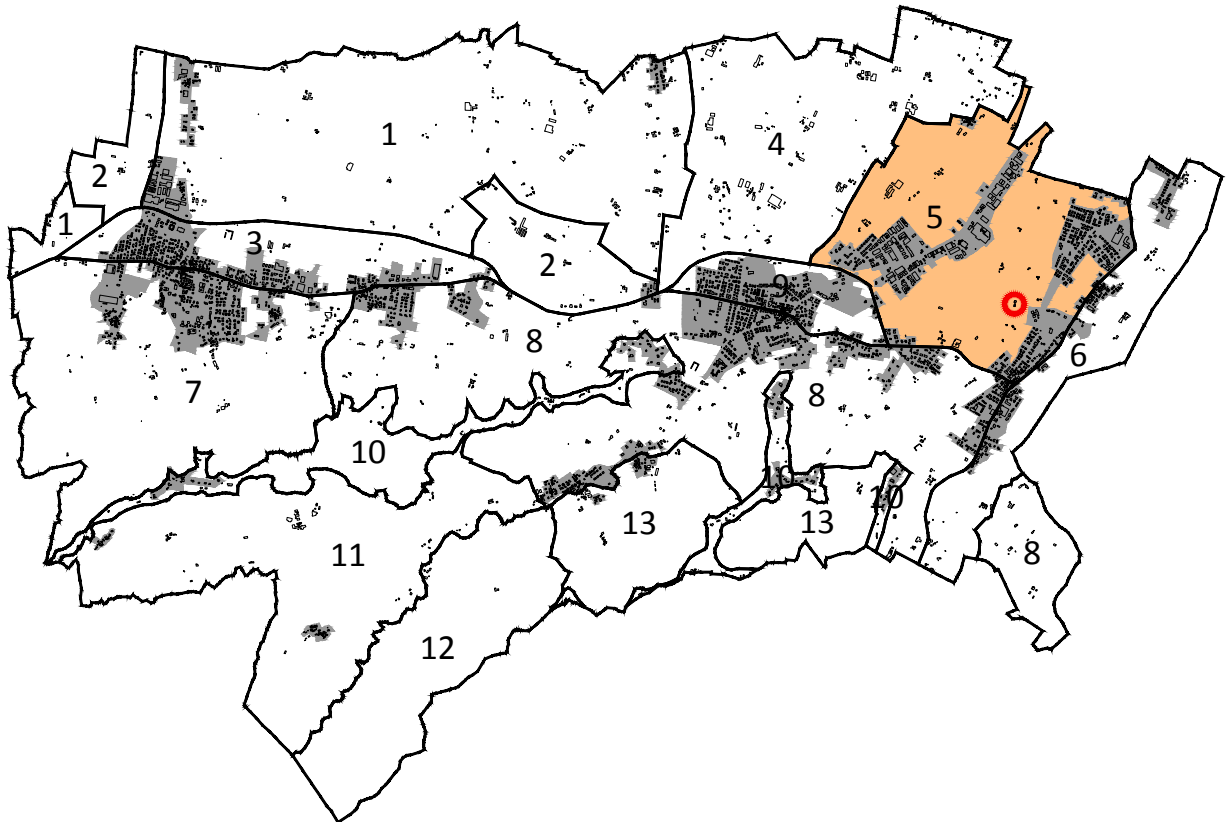
Foglio N.: 35 MAPP. N.: 178-7-6 U-3P

VIA: Goya N.: 3- VIA: Goya N.: 5

	MAPP. 7 SUB. A	MAPP. 6* SUB.	MAPP. 7 SUB. B	MAPP. 4 SUB. A	MAPP. 4 SUB. B
DESTINAZIONE D'USO PREVALENTE	Res	Res	Sew Ag	Res	BS
USO SPECIFICO			Pozzo	ex Stalla	
EPOCA DI COSTRUZIONE	800/900	800/900	200/900	900/945	
STATO DI CONSERVAZIONE	M	B	B	IN RISTRUTTI	
VALORE TIPOLOG.-ARCHIT.	TIP	TIP	N	N	
TIPOLOGIA EDILIZIA	Villa			NC	
REGIME D'USO PREVALENTE	A/Vitto	LIB	M ₁	P	P
NUMERO ALLOGGI	1 ^{area} titolo	1 vac			
FAMIGLIE INSEDIATE	1 ^{area} titolo				
ABITANTI INSEDIATI	1 ^{area} titolo				
NUMERO ADDETTI					
PIANI UTILI FUORI TERRA	2	2	2	2,5	5
ALTEZZA MEDIA					
NUMERO POSTI MACCHINA					
SISTEMAZIONE LOTTO					

AMBITO N° 5

"Paesaggio sospeso"



UNITA' D'INDAGINE N°

5.23

ex 2129

TAVOLA A

CLASSIFICAZIONE TIPOLOGICA E VALORE ARCHITETTONICO DEGLI IMMOBILI



TAVOLA B

DESTINAZIONI D'USO PREVALENTI E STATO DI UTILIZZO



FOTO 1

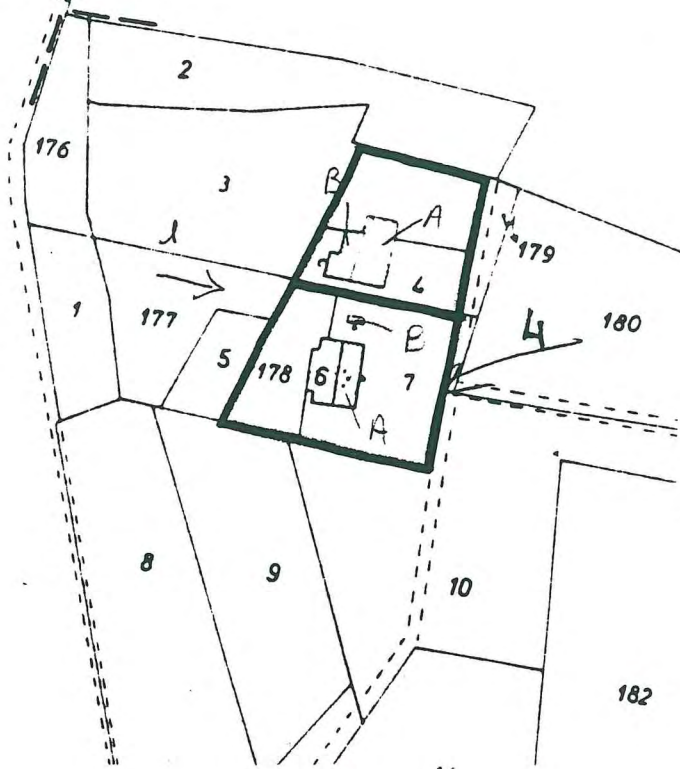


FOTO 2



Prov.: REGGIO E. Comune: QUATTRO CASTELLA Localita': TERRITORIO AGRICOLO Quartiere: 41 Isolato: 18

Casa ecologica ristrutturata: nuovo bagno
i valori originali



UNITA' DI INDAGINE:
2129
2130

Zona omogenea:

Foto: "B1"
4

Estensione azienda agr.:

Numero capi bovini:

Numero capi suini:

Latte traf. nel caseificio

Negozi:

2129

2130

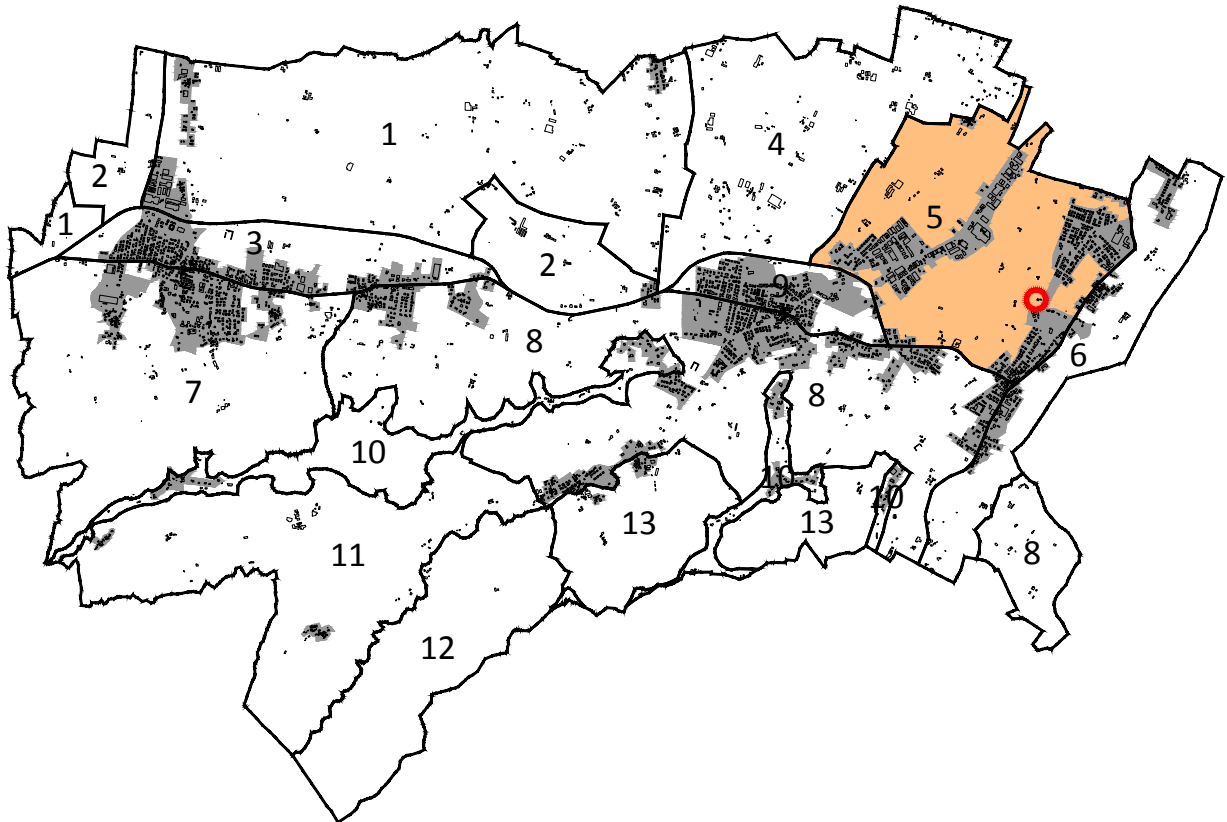
FOLIO N.: 35 MAPP. N.: 178-76 U-3P

VIA: Goya N.: 3- VIA: Goya N.: 5

	MAPP. 7 SUB. A	MAPP. 6* SUB.	MAPP. 7 SUB. B	MAPP. 4 SUB. A	MAPP. 4 SUB. B
DESTINAZIONE D'USO PREVALENTE	Res	Res	Sew Ag	Res	BS
USO SPECIFICO			Pozzo	ex Stalla	
EPOCA DI COSTRUZIONE	800/900	800/900	200/900	900/945	
STATO DI CONSERVAZIONE	M	B	B	IN RISTRUTTI	
VALORE TIPOLOG.-ARCHIT.	TIP	TIP	N	N	
TIPOLOGIA EDILIZIA	Villa			NC	
REGIME D'USO PREVALENTE	Affitto	LIB	M ₁	P	P
NUMERO ALLOGGI	1 ^{ALTO} titolo	1 vac			
FAMIGLIE INSEDIATE	1 ^{ALTO} titolo				
ABITANTI INSEDIATI	1 ^{ALTO} titolo				
NUMERO ADDETTI					
PIANI UTILI FUORI TERRA	2	2	2	2,5	5
ALTEZZA MEDIA					
NUMERO POSTI MACCHINA					
SISTEMAZIONE LOTTO					

AMBITO N° 5

"Paesaggio sospeso"



UNITA' D'INDAGINE N°

5.24

ex 2116

TAVOLA A

CLASSIFICAZIONE TIPOLOGICA E VALORE ARCHITETTONICO DEGLI IMMOBILI

UNITA' DI INDAGINE N°

5.24



TAVOLA B

DESTINAZIONI D'USO PREVALENTI E STATO DI UTILIZZO



FOTO 1



FOTO 2



FOTO 3



FOTO 4



UNITA' DI INDAGINE:
2116

Zona omogenea:

Foto: "DA"
2-3

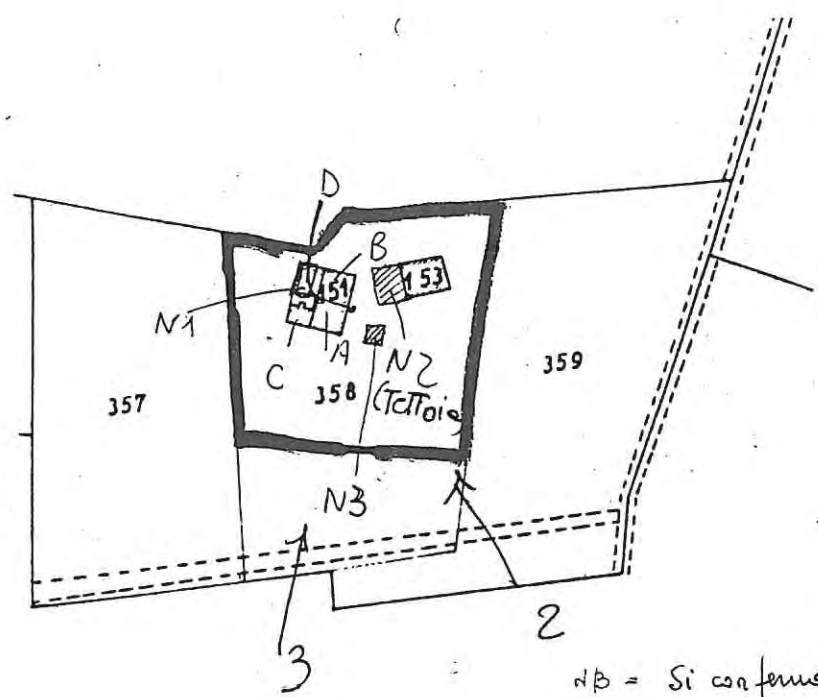
Estensione azienda agr.:

Numero capi bovini:

Numero capi suini:

Latte trasf. nel caseificio

Negozi:



NB = Si conferma lo stato di abbandono sull'orizzale e' utilizzato ai fini residenziali e seguito di ristrutturazione

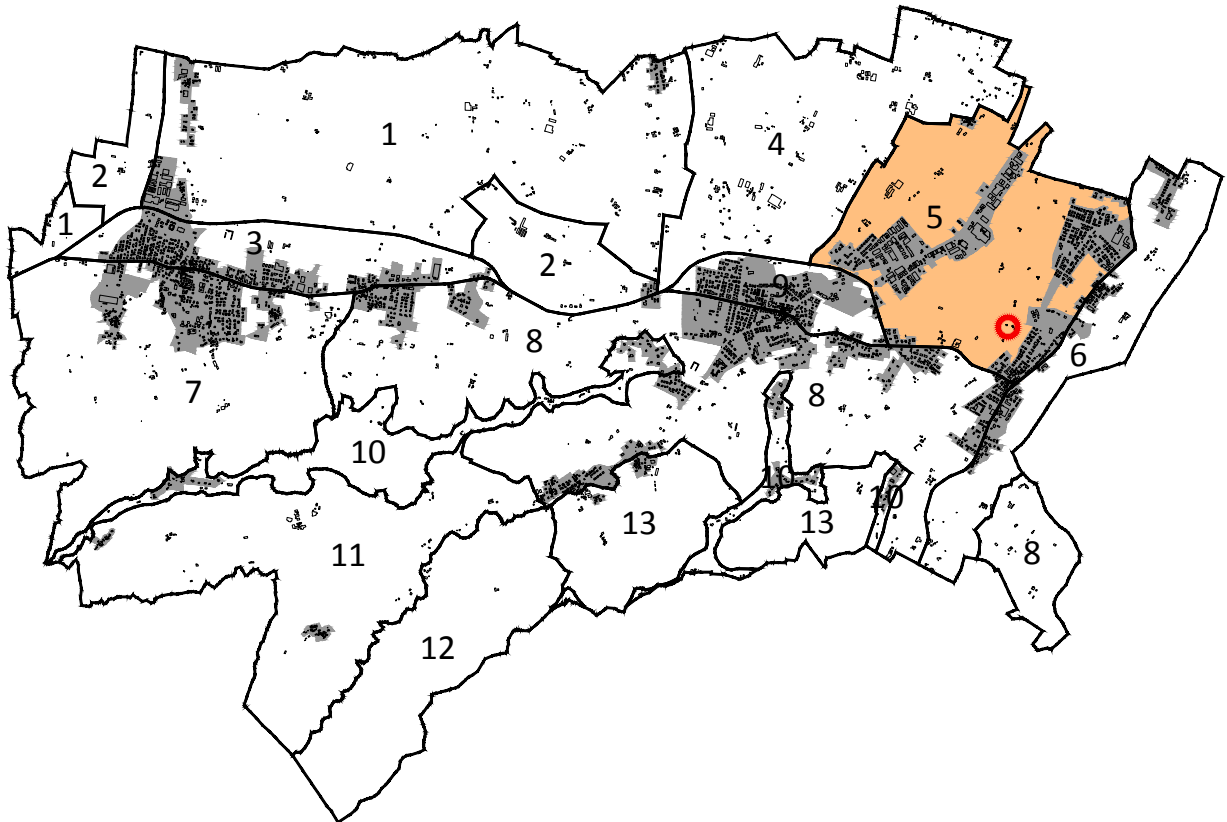
Foglio N.: 19 MAPP. N.: 358P-151-153-N1-N2-N3

VIA: Goya N.: 7 VIA: N.: VIA: N.: VIA: N.:

	MAPP. 151 SUB. A	MAPP. 151 ^B SUB.	MAPP. 151 SUB. D	MAPP. N1 SUB.	MAPP. 153 SUB.
DESTINAZIONE D'USO PREVALENTE	Res Ag	Stalla Fienile			Stalla Fienile
USO SPECIFICO					
EPOCA DI COSTRUZIONE	800/900				Pori 45
STATO DI CONSERVAZIONE	M	C	Demolito		B
VALORE TIPOLOG.-ARCHIT.	AMB	AMB			N
TIPOLOGIA EDILIZIA	Casa Torre				
REGIME D'USO PREVALENTE	Abb	Abb.		In costruz.	L1B
NUMERO ALLOGGI	1 Ab.				
FAMIGLIE INSEDIATE					
ABITANTI INSEDIATI					
NUMERO ADDETTI					
PIANI UTILI FUORI TERRA	2				
ALTEZZA MEDIA		4,5			6,5
NUMERO POSTI MACCHINA					
SISTEMAZIONE LOTTO					

AMBITO N° 5

"Paesaggio sospeso"



UNITA' D'INDAGINE N°

5.25

ex 2127

TAVOLA A

CLASSIFICAZIONE TIPOLOGICA E VALORE ARCHITETTONICO DEGLI IMMOBILI

UNITA' DI INDAGINE N°

5.25



TAVOLA B

DESTINAZIONI D'USO PREVALENTI E STATO DI UTILIZZO



FOTO 1



FOTO 2

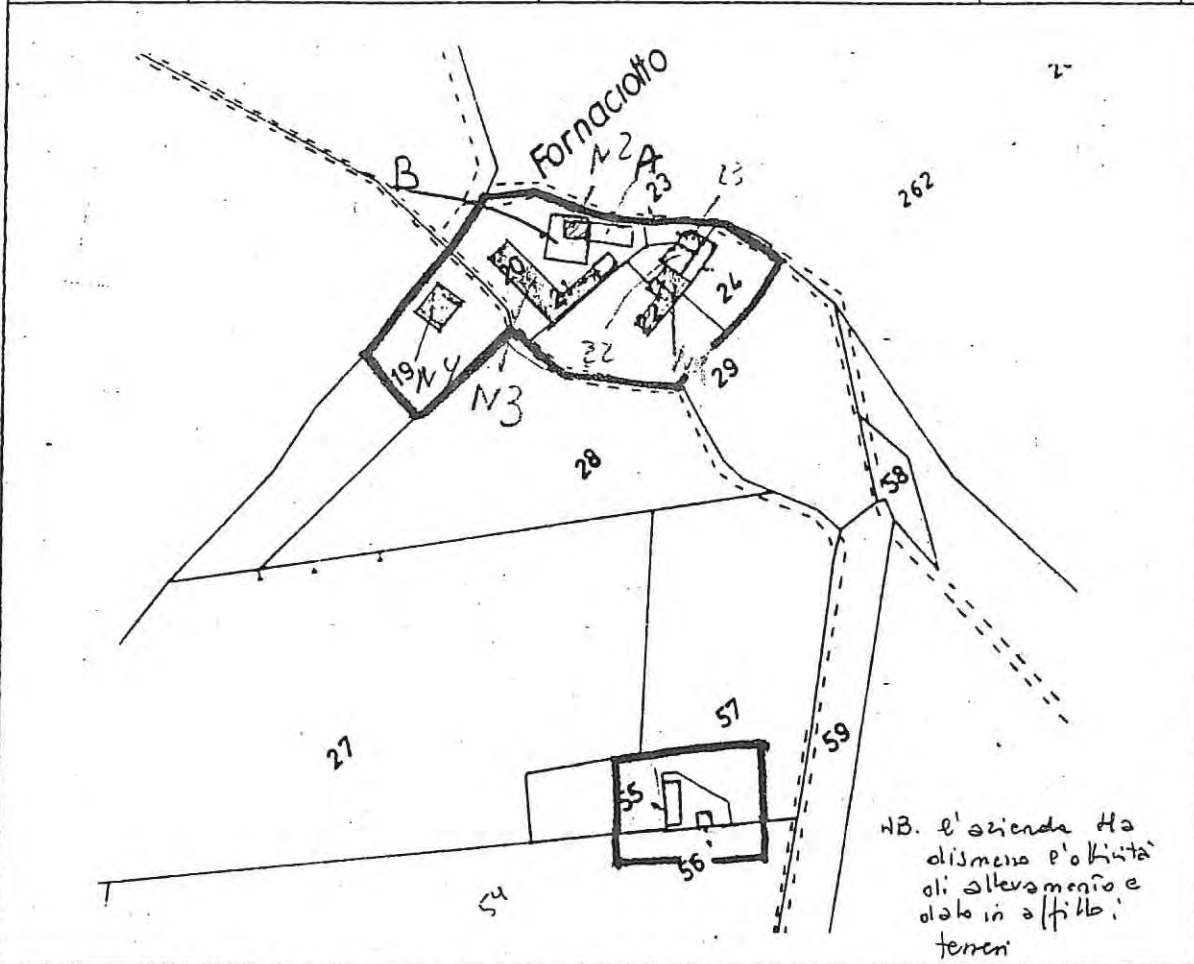


FOTO 3



FOTO 4





UNITA' DI INDAGINE: 2127

Zona omogenea:

Foto:

Estensione azienda agr.: 30 ll

Numero capi bovini: 15

Numero capi suini:

Latte traf. nel caseificio: 6000 lt

Negozi:

FOGLIO N.: 35 MAPPA N.: 19p-24-22-23-20-21-19p

VIA: A. Aldo N.: 5-3 VIA: N.: VIA: N.:

	MAPPA. 22-23 SUB. 24	MAPPA. N1 SUB.	MAPPA. NC 20A SUB.	MAPPA. 20 SUB. B	MAPPA. 21 SUB. 23-24
DESTINAZIONE D'USO PREVALENTE	Res.	BS	Res AF	Serv. AP Lembr.	
USO SPECIFICO					
EPOCA DI COSTRUZIONE	Post 45		Post 45		
STATO DI CONSERVAZIONE	B		B		
VALORE TIPOLOG.-ARCHIT.	N		N		
TIPOLOGIA EDILIZIA	C. Rurale		C. Rurale		
REGIME D'USO PREVALENTE	AF	AF	P	P	P
NUMERO ALLOGGI	1 AP		1 P		
FAMIGLIE INSEDIATE	1 AF		1 P		
ABITANTI INSEDIATI	6 AF		3 P		
NUMERO ADDETTI					
PIANI UTILI FUDRI TERRA	2		2		
ALTEZZA MEDIA		3,5		2,5	2,50
NUMERO POSTI MACCHINA					
SISTEVAZIONE LOTTO					

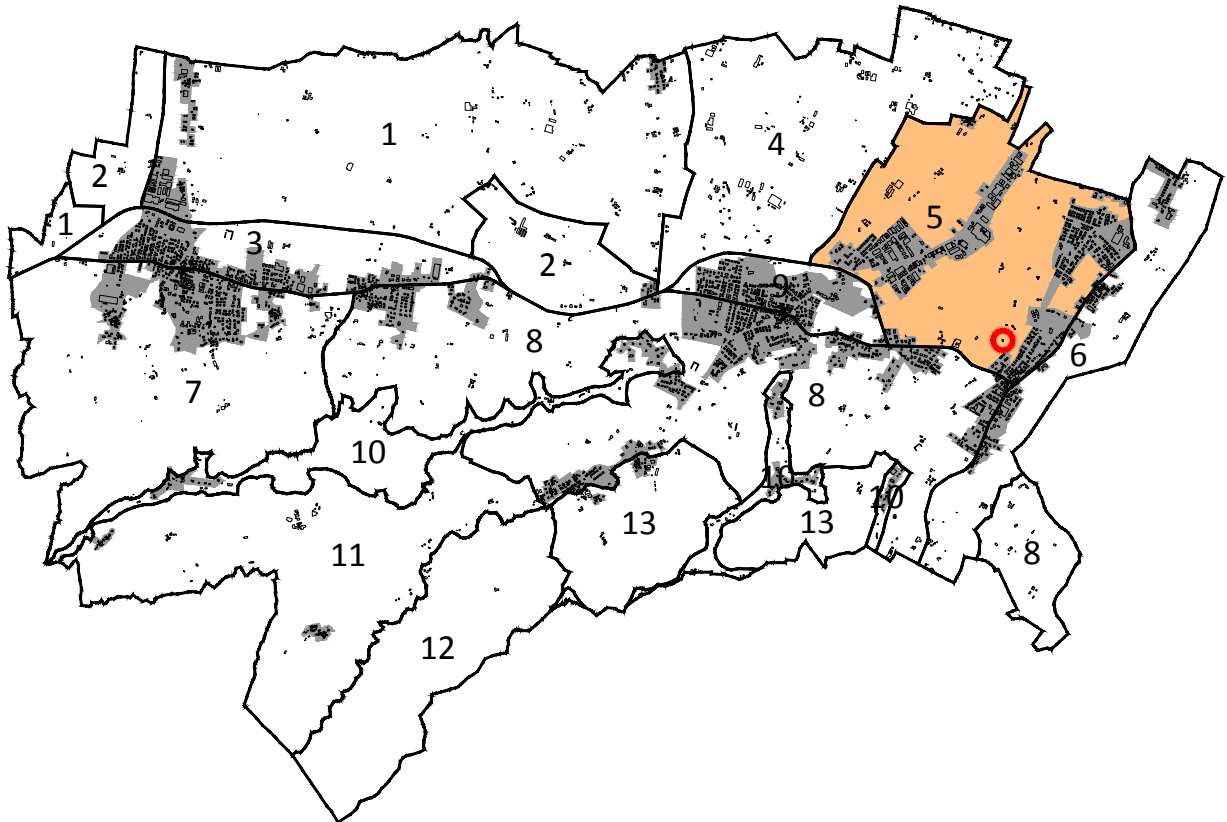
IL SEGRETARIO COMUNALE
f.to Ferraro Vincenza

È CONTA 21
ALL'ORIGINALE
Il Segretario

IL SINDACO
f.to (Ivan ALEOTTI)

AMBITO N° 5

"Paesaggio sospeso"



UNITA' D'INDAGINE N°

5.26

ex 2128

TAVOLA A

CLASSIFICAZIONE TIPOLOGICA E VALORE ARCHITETTONICO DEGLI IMMOBILI

UNITA' DI INDAGINE N°

5.26



TAVOLA B

DESTINAZIONI D'USO PREVALENTI E STATO DI UTILIZZO



FOTO 1



FOTO 2





IL SINDACO
(Ivan ALEOTTI)

IL SEGRETARIO
(Ferraro Vincenza)

Prov.: REGGIO E.	Comune: QUATTRO CASTELLA	Localita': TERRITORIO AGRICOLA	Quartiere: 41	Isolato: 17
------------------	--------------------------	--------------------------------	---------------	-------------

UNITA' DI INTAGINE:
2128

Zona omogenea:

Foto:

Estensione azienda agr.:

Numero capi bovini:

Numero capi suini:

Latte transf. nel caseificio:

Negozi:

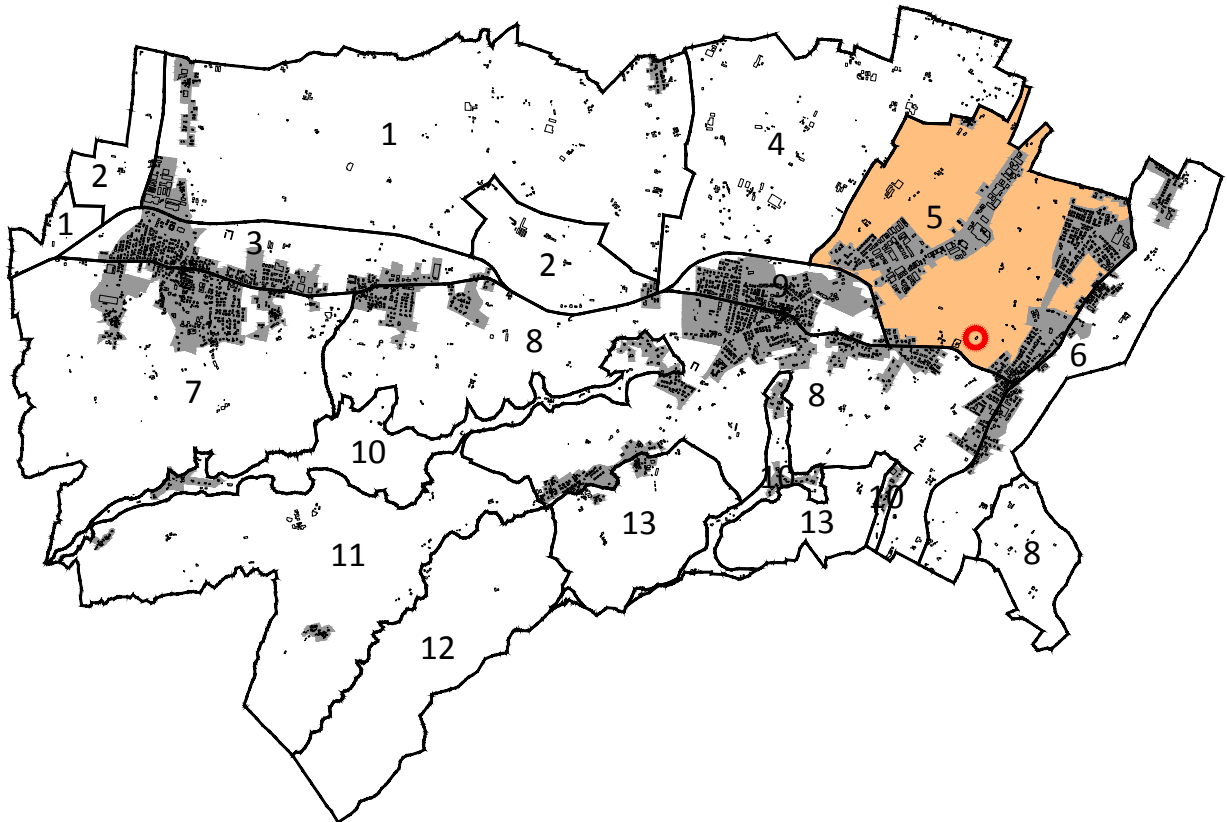
FOGLIO N.: 35	MAPP. N.: 55-56-51-57P
---------------	------------------------

VIA: Araldi	N.: 11	VIA:	N.:
VIA:	N.:	VIA:	N.:

	MAPP. 55 SUB.	MAPP. 56 SUB.	MAPP. 51 SUB.	MAPP. SUB.	MAPP. SUB.
DESTINAZIONE D'USO PREVALENTE	Res	BS	BS		
USO SPECIFICO					
EPOCA DI COSTRUZIONE	Post 45				
STATO DI CONSERVAZIONE	P				
VALORE TIPOLOG.-ARCHIT.	N				
TIPOLOGIA EDILIZIA	NC				
REGIME D'USO PREVALENTE	RA				
NUMERO ALLOGGI	1A				
FAMIGLIE INSEDIATE	1A				
ABITANTI INSEDIATI	3A				
NUMERO ADDETTI					
PIANT UTILI FUDRI TERRA	1				
ALTEZZA MEDIA		4,5	4,5		
NUMERO POSTI MACCHINA	1				
SISTEMAZIONE LOTTO					

AMBITO N° 5

"Paesaggio sospeso"



UNITA' D'INDAGINE N°

5.27

ex 2126

TAVOLA A

CLASSIFICAZIONE TIPOLOGICA E VALORE ARCHITETTONICO DEGLI IMMOBILI



TAVOLA B

DESTINAZIONI D'USO PREVALENTI E STATO DI UTILIZZO



FOTO 1



FOTO 2

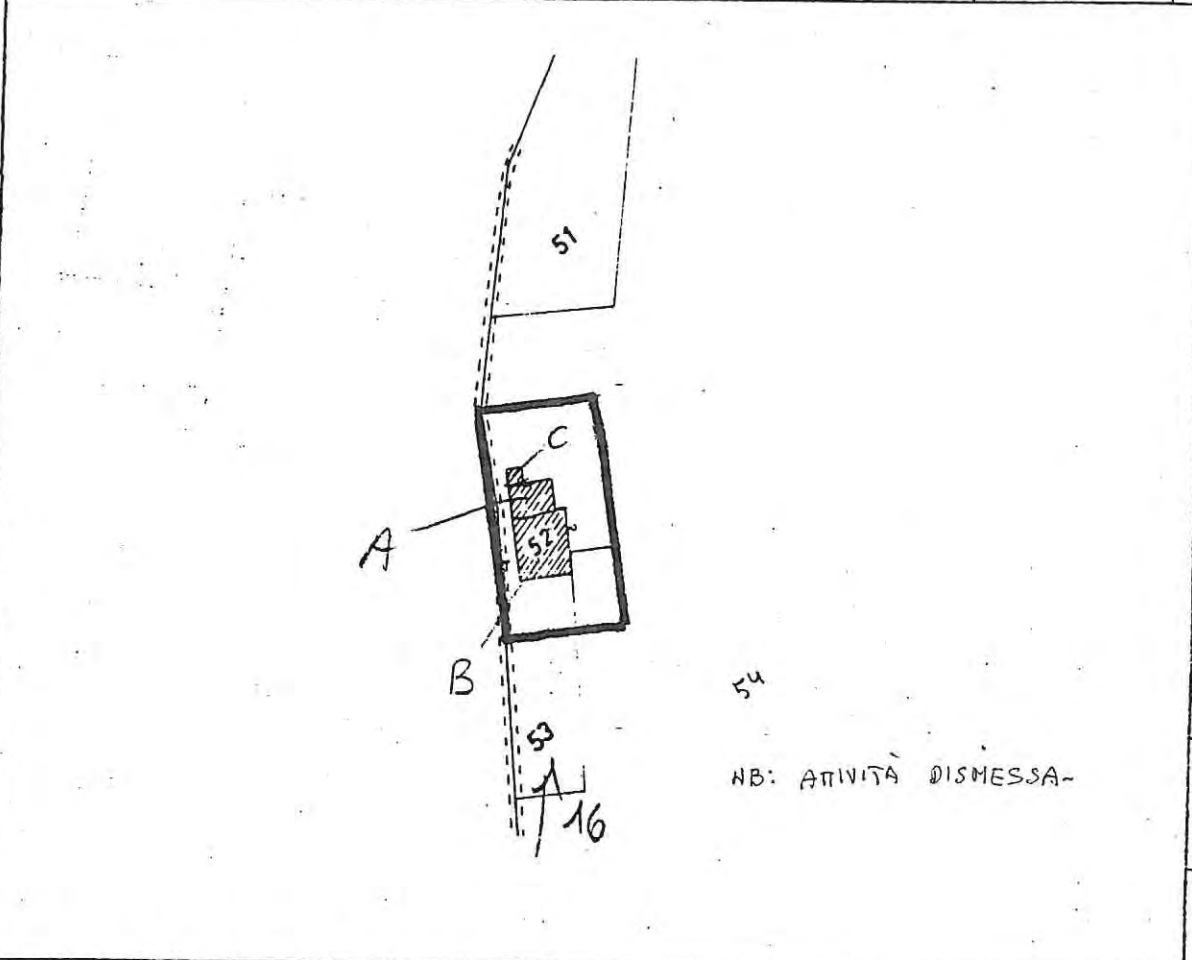


FOTO 3



FOTO 4





UNITA' DI INDAGINE: 2126
 Zona omogenea:
 Foto: CA 16
 Estensione azienda agr.: 30 ll
 Numero capi bovini:
 Numero capi suini:
 Latte trasf. nel caseificio
 Negozi:

54
 NB: ATTIVITA' DISMESSA-

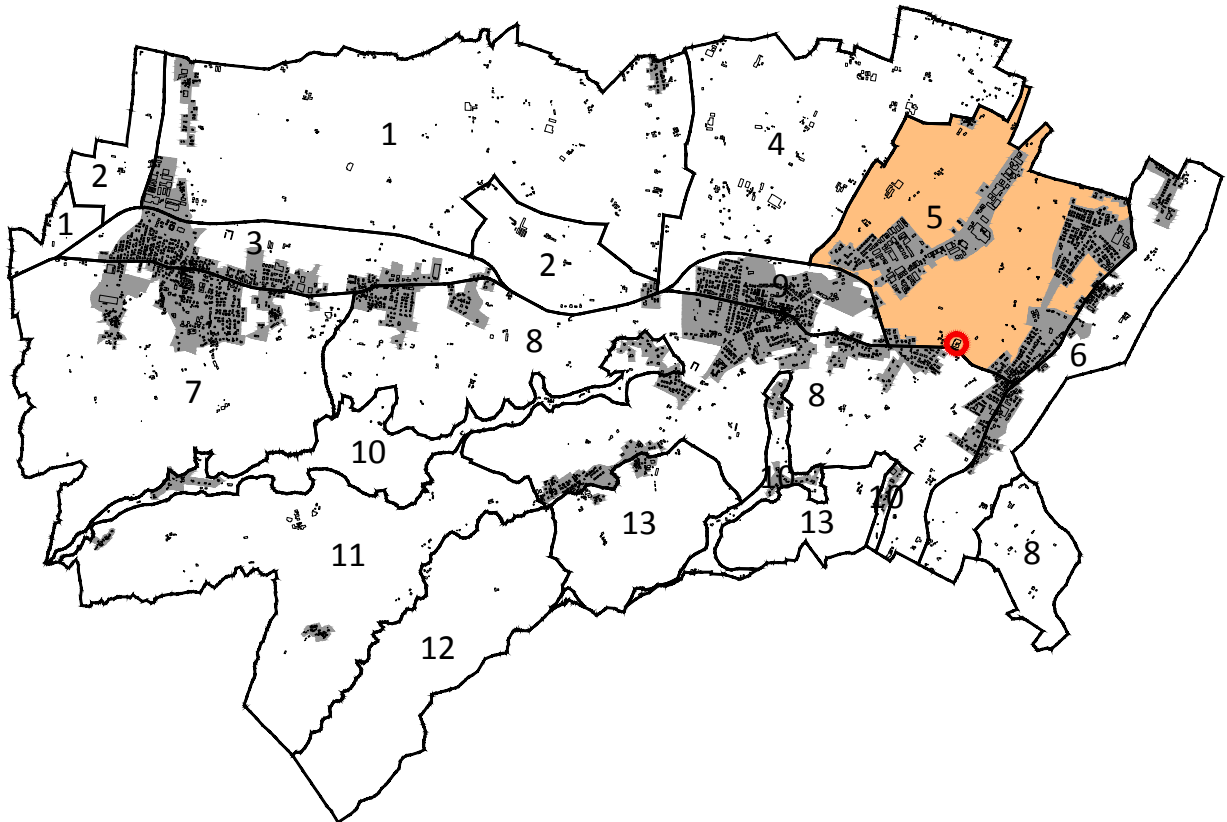
Foglio N.: 35 MAPPA N.: 52-53-54p

VIA: Murozzi N.: 31 VIA: N.:
 VIA: N.: VIA: N.:

	KAPP. 52 SUB. A	KAPP. 52 SUB. B	KAPP. 52 SUB. C	KAPP. SUB.	KAPP. SUB.
DESTINAZIONE D'USO PREVALENTE	Res Ag	Stella Fiente	Sen Ag		
USO SPECIFICO					
EPoca DI COSTRUZIONE	800/800	900/1945	Post 45		
STATO DI CONSERVAZIONE	M	M	M		
VALORE TIPOLOS.-ARCHIT.	AmB	AmB	N		
TIPOLOGIA EDILIZIA	C Colonico				
REGIME D'USO PREVALENTE	PA	PA	PA		
NUMERO ALLOGGI	1 1Ab				
FAMIGLIE INSEDIATE	1				
ABITANTI INSEDIATI	1				
NUMERO ADDETTI					
PIANI UTILI FUORI TERRA	2				
ALTEZZA MEDIA		6.5	2.5		
NUMERO POSTI MACCHINA					
SISTEMAZIONE LOTTO					

AMBITO N° 5

"Paesaggio sospeso"



UNITA' D'INDAGINE N°

5.28

ex 2123

TAVOLA A

CLASSIFICAZIONE TIPOLOGICA E VALORE ARCHITETTONICO DEGLI IMMOBILI

UNITA' DI INDAGINE N°

5.28



TAVOLA B

DESTINAZIONI D'USO PREVALENTI E STATO DI UTILIZZO



FOTO 1




FOTO 2



FOTO 3



FOTO 4



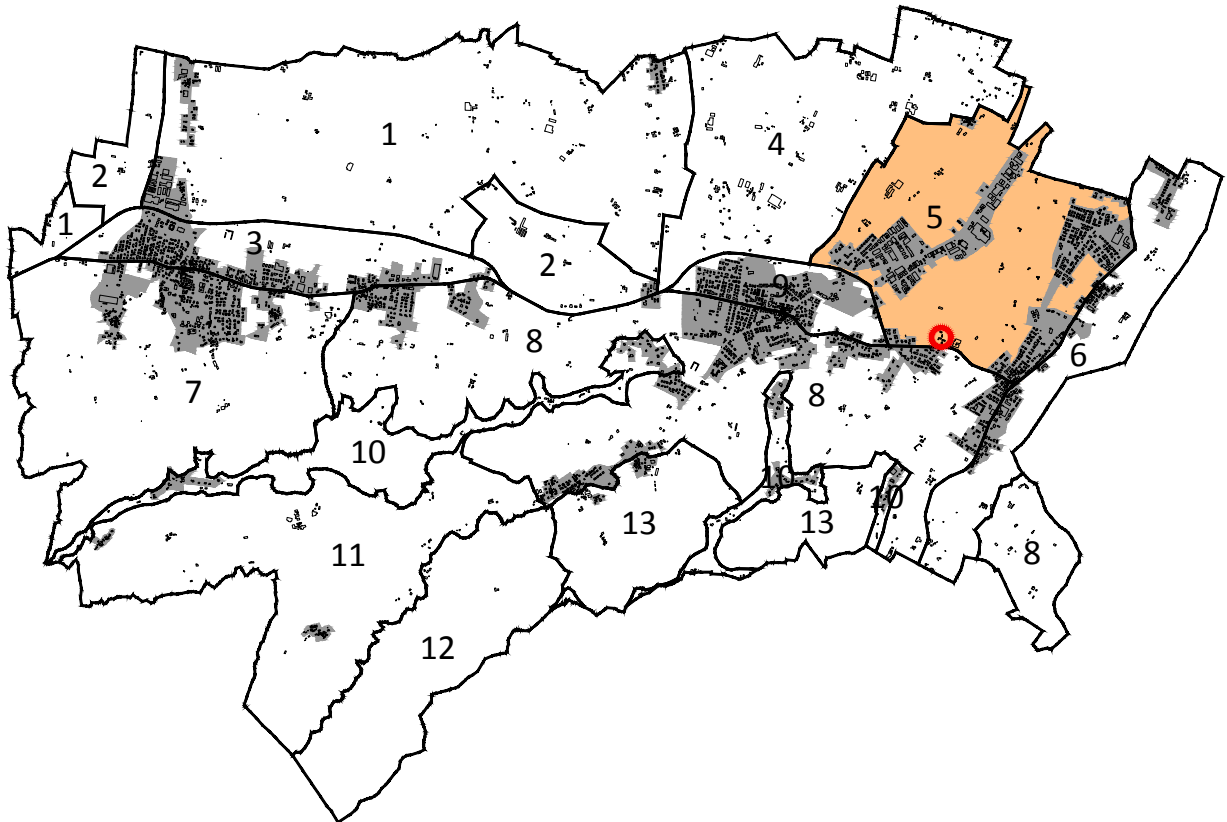
LA 1112 IN UNO NEL CASEIFICIO?

Prov.: REGGIO E.	Comune: QUATTRO CASTELLA	Localita': TERRITORIO AGRICOLO	Quartiere: 41	Isolato: 13				
				UNITA' DI INDAGINE: 2123				
				Zona omogenea:				
				Foto:				
				Estensione azienda agr.:				
				Numero capi bovini:				
				Numero capi suini:				
				Latte trasf. nel caseificio: ?				
				Negozi:				
				FOGLIO N.: 33 MAPP. N.: 128 P - 259 P - 302 - 301 - 131 - 133 - 134 - N1 - N2				
				VIA: <i>MENOZZI</i>	N.: 29	VIA:	N.:	N.:

	MAPP. 133 SUB. A	MAPP. 134 SUB.	MAPP. 131	MAPP. N2 SUB.	MAPP. 133 SUB. B
DESTINAZIONE D'USO PREVALENTE	Res. Ag.	Caseificio	TETTOIA	Mazzeria Formaggio	Commerc.
USO SPECIFICO					Vendita Formaggio
EPoca DI COSTRUZIONE	700/945	Post 45		Post 45	700/945
STATO DI CONSERVAZIONE	M	B	DEM	B	M
VALORE TIPOLOG.-ARCHIT.	N	N		N	N
TIPOLOGIA EDILIZIA	C Colonica	Capannoni		Capannoni	C Colonica
REGIME D'USO PREVALENTE	AH	AH		AH	AH
NUMERO ALLOGGI	1 altro TT				
FAMIGLIE INSEDIATE	1 altro TT				
AIUTANTI INSEDIATI	4 altro TT				
NUMERO ADDETTI		10			
PIANI UTILI FUDRI TERRA	2,5	4,5		8	1,5
ALTEZZA MEDIA					
NUMERO POSTI MACCHINA					
SISTEKAZIONE LOTTD					

AMBITO N° 5

"Paesaggio sospeso"



UNITA' D'INDAGINE N°

5.29

ex 1196

TAVOLA A

fare sopralluogo

CLASSIFICAZIONE TIPOLOGICA E VALORE ARCHITETTONICO DEGLI IMMOBILI

UNITA' DI INDAGINE N°

5.29



TAVOLA B

DESTINAZIONI D'USO PREVALENTI E STATO DI UTILIZZO



FOTO 1



FOTO 2

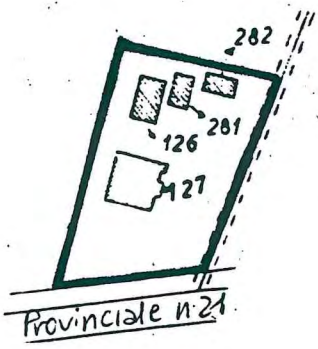




Al

Prov.: REGGIO E. Comune: QUATTRO CASTELLA Localita': MONTECAVOLO Quartiere: 20 Isolato: 14

UNITA' DI INDAGINE: **1136**
 Zona originaria:
 Foto:
 Estensione azienda agr.: **20 B. REGGIANE**
 Numero capi bovini:
 Numero capi suini:
 Latte trasf. nel caseificio:
 Negozi:



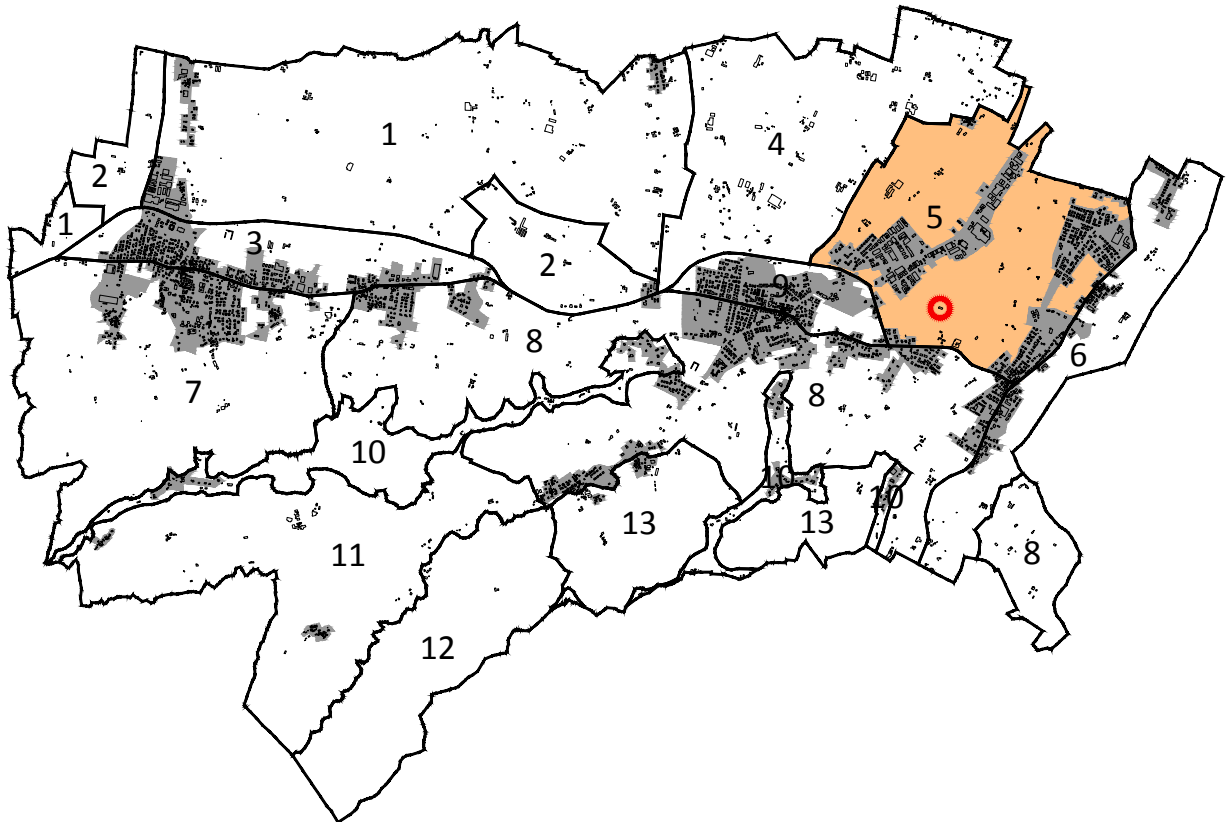
Foglio N.: 33 MAPP. N.: 127-126-281-282

VIA: **Monte 721** N.: 27 VIA: N.:
 VIA: N.:

	MAPP. 127 SUB.	MAPP. 126 SUB.	MAPP. 281-282 SUB.	MAPP. SUB.	MAPP. SUB.
DESTINAZIONE D'USO PREVALENTE	Mes. agr.	serv. agr.	serv. agr. com.		
USO SPECIFICO					
EPOCA DI COSTRUZIONE	Post 45	Post 45			
STATO DI CONSERVAZIONE	B	B			
VALORE TIPOLOG.-ARCHIT.	N	N			
TIPOLOGIA EDILIZIA	biog.				
REGIME D'USO PREVALENTE	P.	P.	P.		
NUMERO ALLOGGI	2P.				
FAMIGLIE INSEDIATE	2P.				
ABITANTI INSEDIATI	6P.				
NUMERO ADDETTI					
PIANI UTILI FUORI TERRA	2		5.00	3.00	
ALTEZZA MEDIA					
NUMERO POSTI MACCHINA					
SISTEMAZIONE LOTTO					

AMBITO N° 5

"Paesaggio sospeso"



UNITA' D'INDAGINE N°

5.30

ex 2124

TAVOLA A

CLASSIFICAZIONE TIPOLOGICA E VALORE ARCHITETTONICO DEGLI IMMOBILI



TAVOLA B

DESTINAZIONI D'USO PREVALENTI E STATO DI UTILIZZO



FOTO 1



FOTO 2



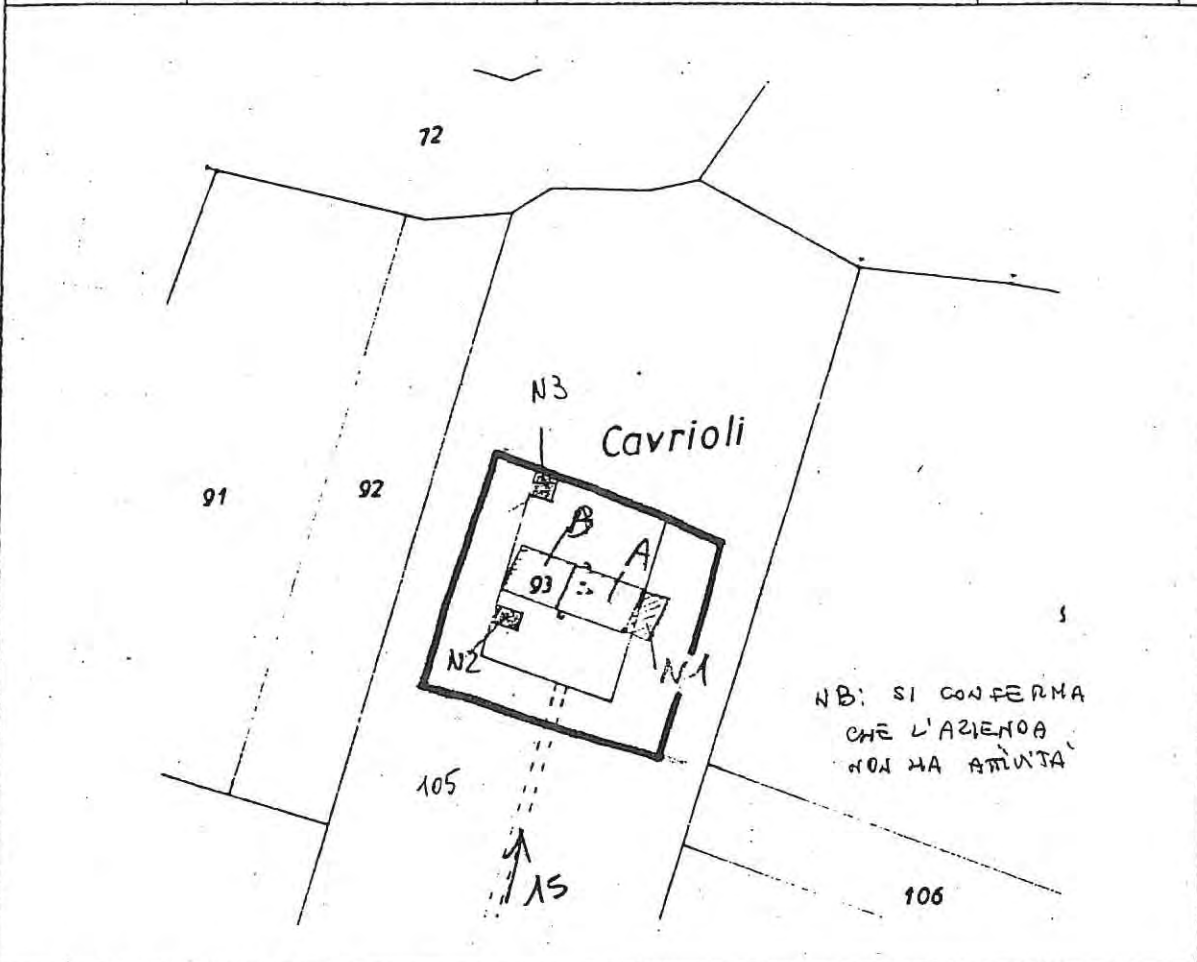
FOTO 3



FOTO 4



Prov.: REGGIO E. Comune: QUATTRO CASTELLA Localita': TERRITORIO AGRICOLO Quartiere: 41 Isolato: 14



UNITA' DI INDAGINE: 2124
 Zona omogenea:
 Foto: C1 15
 Estensione azienda agr.: 40 PR
 Numero capi bovini: /
 Numero capi suini:
 Latte trasf. nel caseificio
 Negozi:

Foglio N.: 33 MAPP. N.: 93-105P-N1-N2-N3

VIA: Memozzi N.: 23 VIA: N.: VIA: N.:

	MAPP. 93 SUB. A	MAPP. 93 SUB. B	MAPP. 101 SUB.	MAPP. N2 SUB.	MAPP. SUB.
DESTINAZIONE D'USO PREVALENTE	Res A	Stella Fienile	serv AD	serv ag Lanciera	
USO SPECIFICO					
EPoca DI COSTRUZIONE	800/1000		Post 15		
STATO DI CONSERVAZIONE	M		C		
VALORE TIPOLOG.-ARCHIT.	Ambr		N		
TIPOLOGIA EDILIZIA	C Colom.				
REGIME D'USO PREVALENTE	At Libero		Libero	Lib.	
NUMERO ALLOGGI	1A, 1B				
FAMIGLIE INSEDIATE					
ABITANTI INSEDIATI					
NUMERO ADDETTI					
PIANI UTILI FUORI TERRA	2		3	2,5	
ALTEZZA MEDIA		6,5			
NUMERO POSTI MACCHINA					
SISTEMAZIONE LOTTO					

E' COPIA CONFORME ALL'ORIGINALE.

IL SEGRETARIO COMUNALE
 f.to Ferraro Vincenza

IL SEGRETARIO



IL SINDACO
 f.to (Ivan ALEOTTI)