



Comune di Quattro Castella

Provincia di Reggio Emilia



PIANO URBANISTICO GENERALE

Legge regionale n. 24 del 21.12.2017

QUADRO CONOSCITIVO
SISTEMA TERRITORIALE CONTEMPORANEO

Schede di catalogazione edifici
all'esterno dei centri abitati

elaborato

REL.5

ALL.B

Ambito2

Sindaco

Alberto Olmi

Assessore all'urbanistica, territorio e paesaggio

Ivens Chiesi

Responsabile Ufficio di Piano

Dott.ssa Anna Messina

Progettisti del PUG:

- MATE Soc.Coop.va

- arch. Carlo Santacroce - Progettista responsabile

Documento assunto con delibera G.C. n.101 del 23/12/2021

Adozione: delibera C.C. n.52 del 10/11/2022

Approvazione: delibera C.C. n. del / /

INDIRIZZO E SUPERVISIONE PER L'ELABORAZIONE DEL PUG

Sindaco

Alberto Olmi

Bilancio Finanze e Tributi, Servizi Demografici, Affari generali, Personale e organizzazione, Viabilità, Relazioni Istituzionali e Unione dei Comuni, Assetto istituzionale del Bianello e dei parchi naturalistici, Pari opportunità, Cultura della pace e diritti costituzionali, Protezione Civile

Assessore al Territorio, vicesindaco

Ivens Chiesi

Urbanistica, Territorio e Paesaggio – Edilizia Privata – Agricoltura – Sviluppo dell'edilizia sociale e Rigenerazione Urbana – Relazioni con i cittadini

Altri assessorati

- Sabrina Picchi: *Istruzione – Coesione Sociale, politiche familiari, giovani e solidarietà – Salute, cura, stili di vita e alimentazione*
- Elisa Rinaldini: *Lavori Pubblici e patrimonio comunale - Centri e Parchi Urbani - Ambiente, energia, gestione dei rifiuti*
- Danilo Morini: *Cultura, Tutela, ricerca e valorizzazione dei Beni Storici – Trasporto pubblico – Polizia Municipale e sicurezza – Promozione Turistica- Manifestazioni Matildiche*
- Luca Spagni: *Economia e Lavoro – Sport – Innovazione sociale e tecnologica, comunicazione, città intelligente – Internazionalizzazione e bandi europei*

STRUTTURA TECNICA

Ufficio di Piano (delibera g.c. n. 44 del 01.06.2023)

- Dott.ssa Anna Messina, *Responsabile dell'Ufficio di Piano;*
- Dott.ssa Cristina Colli, *dipendente in servizio presso la Segreteria del Settore Lavori Pubblici, Patrimonio e Ambiente;*
- Sig. Andrea Viani, *dipendente in servizio presso l'Ufficio Tributi;*
- Dott. Davide Zannoni, *Responsabile del Settore Coordinamento Segreterie;*
- Geom. Daniele Prandi, *dipendente in servizio presso il Settore Lavori Pubblici, Patrimonio e Ambiente;*
- Ing. Davide Giovannini, *Responsabile del Settore Lavori Pubblici, Patrimonio e Ambiente;*
- Geom. Cristina Luppi, *dipendente in servizio presso il Settore Edilizia Privata, SUAP e Urbanistica;*

Collaboratori amministrativi:

- Sabina Domenichini, *Segreteria amministrativa*
- Carlotta Montanari, *Atti amministrativi e contabili*

Hanno collaborato alle precedenti fasi:

- Per il Comune: *Arch. MariaSilvia Boeri che ha ricoperto il ruolo di Responsabile dell'Ufficio di Piano nella fase di adozione e Arch. Saverio Cioce*
- Per la Progettazione della ValSAT: *dott.For. Giovanni Trentanovi*

Progettisti del PUG:

- MATE Soc.Coop.va
- arch. Carlo Santacroce - *Progettista responsabile*

Gruppo di lavoro MATE

- urb. Raffaele Gerometta - *Direttore tecnico*
- arch. Chiara Biagi - *Progettista responsabile*
- arch. Rudi Fallaci
- ing. Giuseppe Federzoni
- Andrea Franceschini - *Cartografia*

Consulenti e progettisti esterni

- Centro Cooperativo di Progettazione di Reggio Emilia, *Redazione del Quadro conoscitivo nella fase di formazione del PSC, anni 2006-2007*
- Dott. James Tirabassi, *Approfondimenti inerenti il patrimonio archeologico e la potenzialità archeologica del territorio*
- Dott. Fabrizio Giorgini – Subsoil, *Aggiornamento dell'inventario del dissesto e microzonazione sismica*
- Dott. Massimo Domenichini, *Studio delle componenti naturali del territorio*
- ARPAE-Sezione di Reggio Emilia, *Servizio sistemi ambientali, Aggiornamento sulla qualità di aria, acqua, magnetismo ed elettromagnetismo*
- Studio Alfa spa, *Aggiornamento su mobilità e inquinamento acustico*

Hanno inoltre contribuito

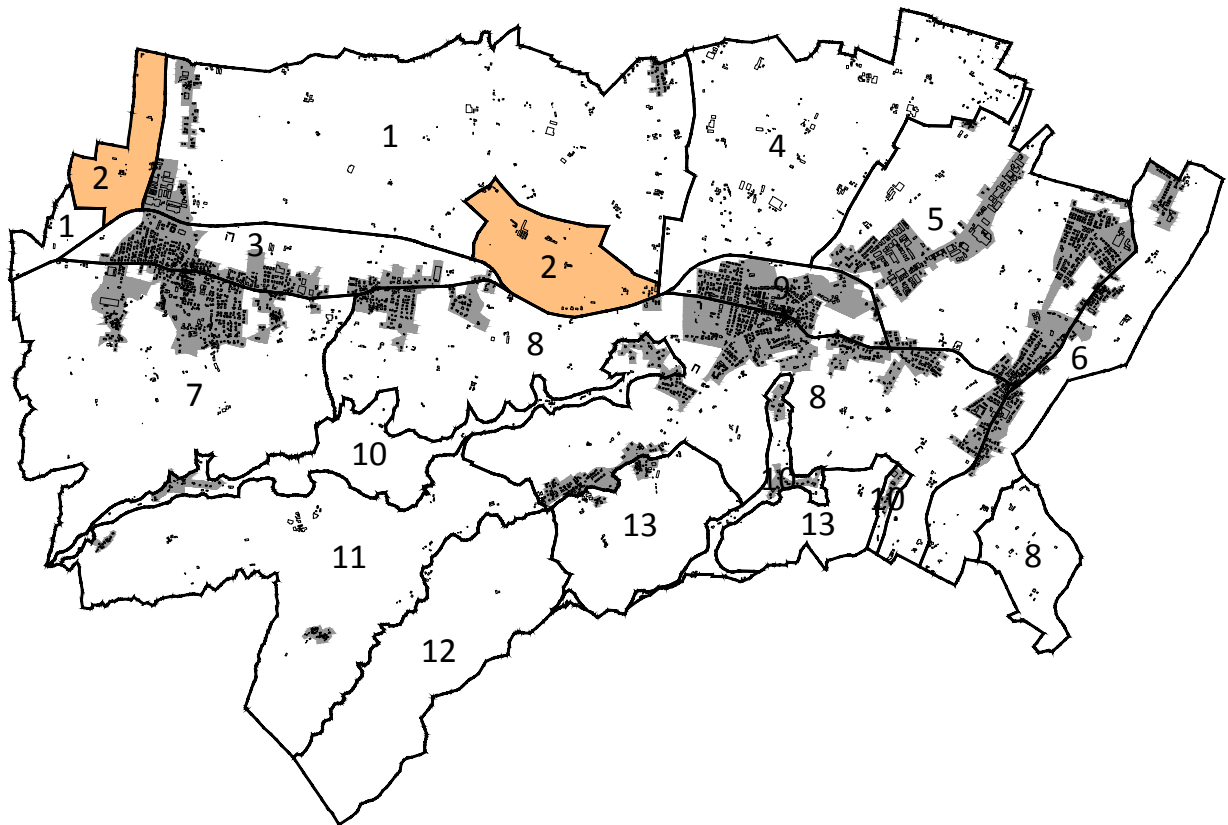
Progetto LOTO, Indagini storiche e paesaggistiche:

- Arch. Giuliana Motti, Arch. Elisabetta Cavazza, Responsabili del Progetto;
- Gruppo di lavoro Regione Emilia Romagna, Dott. Giancarlo Poli, Dott. Barbara Fucci;
- Consulenti Esterni, Arch. Barbara Marangoni, Geol. Fabrizio Giorgini (Studio SOILexpert), Archeol. James Tirabassi, Dott. Mauro Chiesi (Studio di consulenza ambientale), Dott. Laura Colla (naturalista), Dott. Diego L. Menozzi;
- Comune di Quattro Castella per elaborazioni grafiche, Geom. Daniele Prandi, Geom. Nadir Bonazzi, Arch. Federica Oppi, Barbara Alberini, Andrea Braglia, Fabrizio Borghi, Simone Cocchi, Sabina Domenichini, Rocco Ghielmi, Davide Giovannini, Cristina Luppi, Ermes Lusuardi, Carlotta Montanari, Dalbo Rivi, Davide Zannoni;
- Supporto generale di Soprintendenza per i Beni Architettonici e per il Paesaggio di Bologna, Soprintendenza per i Beni Archeologici dell'Emilia Romagna, Corpo forestale dello Stato – Comando Stazione di Reggio Emilia, Servizio regionale di Valorizzazione e Tutela del Paesaggio, Servizio regionale ai Programmi, Monitoraggio e Valutazione, Provincia di Reggio Emilia - Area Cultura e Valorizzazione del Territorio - Servizio Pianificazione Territoriale ed Ambientale - Sistema Informativo Territoriale Provinciale

Struttura tecnica per la sperimentazione della LR 24/2017:

- Regione Emilia Romagna, Servizio Pianificazione Territoriale e Urbanistica, dei Trasporti e del Paesaggio,
responsabile Arch. Roberto Gabrielli,
tecnico di riferimento Ing. Barbara Nerozzi
- Provincia di Reggio Emilia, Servizio Pianificazione Territoriale,
dirigente Arch. Anna Maria Campeol,
tecnici di riferimento arch. Elena Pastorini

CATALOGAZIONE EDIFICI
ALL'ESTERNO DEI CENTRI ABITATI



AMBITO N° 2

"Sistema delle ville storiche di pianura"

UNITA' D'INDAGINE N°

DA **2.01**

A **2.21**

Bibliografia di riferimento:





Comune di Quattro Castella, *Indagine sul patrimonio edilizio*, adottato con D.C. n. 4 del 13/01/1994

Comune di Quattro Castella, a cura di W. Baricchi, *Innesiamento storico e beni culturali Comune di Quattro Castella*, Reggio Emilia 1986

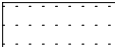



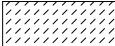




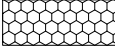

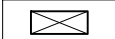
TAVOLA A

CLASSIFICAZIONE TIPOLOGICA E VALORE ARCHITETTONICO DEGLI IMMOBILI

LEGENDA

	DELIMITAZIONE DELLE ZONE OMOGENEE "A2"
	DELIMITAZIONE DELLE UNITA' MINIME D'INTERVENTO
	DELIMITAZIONE DELLE AREE VINCOLATE AI SENSI DELLA PARTE SECONDA DEL D. Lgs 42/2004
	EDIFICI VINCOLATI AI SENSI DELLA PARTE SECONDA DEL D. Lgs 42/2004

CLASSIFICAZIONE DELLE TIPOLOGIE EDILIZIE

	UNITA' EDILIZIE ISOLATE DI CIVILE ABITAZIONE
	UNITA' EDILIZIE ATIPICHE (impianti / locali tecnici)
	UNITA' EDILIZIE CLASSIFICABILI COME ELEMENTI DI BORGO
	RUSTICI (STALLE E FIENILI ISOLATI)
	CASE COLONICHE, EDIFICI AD ELEMENTI GIUSTAPPOSTI, EDIFICI A BLOCCO, ANNESSI RURALI, CASA TORRE
	EDIFICIO SPECIALISTICO (caseificio, cimitero)
	CAPANNONE
	CHIESE, CANONICHE
	ORATORI, MAESTA'
	CASTELLO, PALAZZO, VILLA, ROCCA
	BASSI SERVIZI (garage e servizi alla residenza o piccoli servizi agricoli in muratura o telati tipo "tunnel")
	BASSI SERVIZI (box in lamiera, tettoie precarie)





VALORE ARCHITETTONICO DEGLI EDIFICI

- (A) UNITA' EDILIZIE DI IMPIANTO MONUMENTALE
- (B) UNITA' EDILIZIE DI INTERESSE TIPOLOGICO - ARCHITETTONICO
- (C) UNITA' EDILIZIE DI INTERESSE STORICO - AMBIENTALE
- (D) UNITA' EDILIZIE CON ELEMENTI DI INTERESSE
- (E) UNITA' EDILIZIE PRIVE DI INTERESSE
- (F) UNITA' EDILIZIE IN CONTRASTO CON L'AMBIENTE STORICO






TAVOLA B

CATEGORIE DI INTERVENTO E DESTINAZIONI D'USO PREVALENTI










LEGENDA

	DELIMITAZIONE DELLE ZONE OMOGENEE "A2"
	DELIMITAZIONE DELLE UNITA' MINIME D'INTERVENTO
	DELIMITAZIONE DELLE AREE VINCOLATE AI SENSI DELLA PARTE SECONDA DEL D. Lgs 42/2004
	EDIFICI VINCOLATI AI SENSI DELLA PARTE SECONDA DEL D. Lgs 42/2004

TIPI DI INTERVENTO PREVISTI / MASSIMO GRADO DI TRASFORMAZIONE CONSENTITO

	RESTAURO SCIENTIFICO
	RESTAURO E RISANAMENTO CONSERVATIVO
	RISTRUTTURAZIONE EDILIZIA CON VINCOLO PARZIALE
	RISTRUTTURAZIONE EDILIZIA
	DEMOLIZIONE SENZA RICOSTRUZIONE

DESTINAZIONI D'USO PREVALENTI DELLO STATO DI FATTO

	RESIDENZIALE CIVILE O RURALE
	SERVIZI RESIDENZIALI
	SERVIZI AGRICOLI
	ATTREZZATURE PUBBLICHE O DI USO PUBBLICO
	COMMERCIALE / UFFICI
	ARTIGIANALE / INDUSTRIALE
	ATTIVITA' TURISTICO - ALBERGHIERA ED ASSIMILABILI
	SERVIZI TECNOLOGICI
	NON IN USO

AREE SCOPERTE DI CARATTERE PUBBLICO

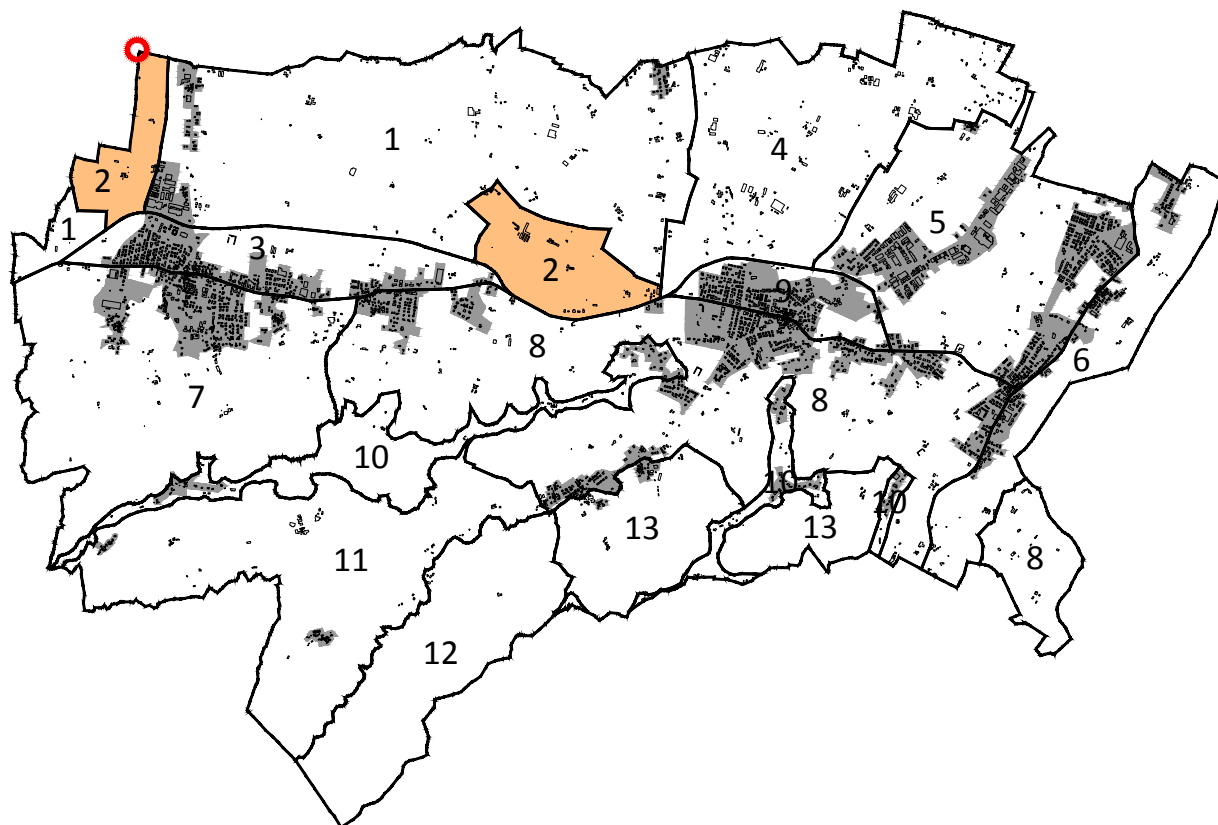
	AREE DI PERTINENZA DELLE ATTREZZATURE PUBBLICHE E/O DI USO PUBBLICO
---	---

SIMBOLOGIA DELLE DESTINAZIONI D'USO SPECIFICHE PER LE ATTREZZATURE PUBBLICHE

	CHIESE, ORATORI PUBBLICI E PRIVATI
	CIMITERO
	PARCHEGGIO
	AREE PER IL SODDISFACIMENTO DEGLI STANDARDS DI PROPRIETA' PRIVATA MA DI AVALIMENTO PUBBLICO

AMBITO N° 2

"Sistema delle ville storiche di pianura"



UNITA' D'INDAGINE N°

2.01

ex 1713

TAVOLA A

CLASSIFICAZIONE TIPOLOGICA E VALORE ARCHITETTONICO DEGLI IMMOBILI

UNITA' DI INDAGINE N°

2.01



TAVOLA B

DESTINAZIONI D'USO PREVALENTI E STATO DI UTILIZZO

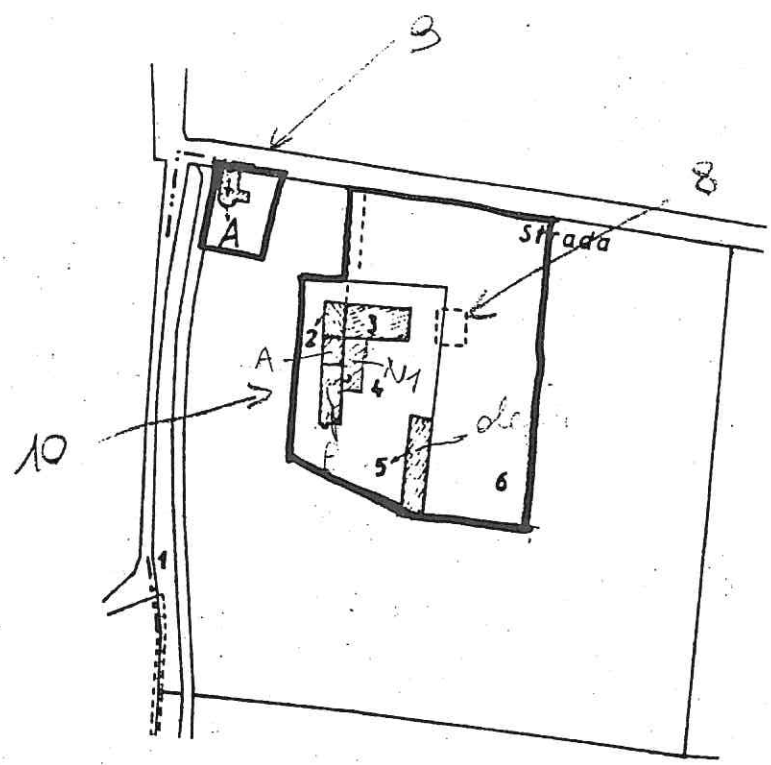


FOTO 1



FOTO 2





N.B: i terreni sono coltivati dall'azienda "PERI"

1713

1712

UNITA' DI INDAGINE:
1712
1713

Zona omogenea:

Foto: A2
9-8-10

Estensione azienda agr.:
~~520~~

Numero capi bovini:
5

Numero capi suini:

Latte transf. nel caseificio

Negozi:

Foglio N.: 1 MAPP. N.: 2-3-4-5-6P-N1 A

VIA: V. Veneto N.: 83 VIA: N.: VIA: N.:

	MAPP. 2-4 SUB.	MAPP. 4 SUB. B	MAPP. N1 SUB.	MAPP. 5 SUB.	MAPP. A SUB.
DESTINAZIONE D'USO PREVALENTE	Res Agr	Serv Agr.	Stalle fornelli		Orto
USO SPECIFICO					
EPOCA DI COSTRUZIONE	900 - 945	900 - 945	900 / 945		Ani 200
STATO DI CONSERVAZIONE	M	M	M	De...	B
VALORE TIPOLOG. - ARCHIT.	AMB	AMB	AMB		TIP.
TIPOLOGIA EDILIZIA	C. Rustale				Tip. a. l.
REGIME D'USO PREVALENTE	A1 Ab				
NUMERO ALLOGGI	1 1Ab	Ab	Ab		
FAMIGLIE INSEDIATE	1				
ABITANTI INSEDIATI	2				
NUMERO ADDETTI					
PIANI UTILI FUORI TERRA	3		5		4
ALTEZZA MEDIA					
NUMERO POSTI MACCHINA					
SISTEMAZIONE LOTTO					

IL SEGRETARIO COMUNALE
Lio Ferraro Vincenza

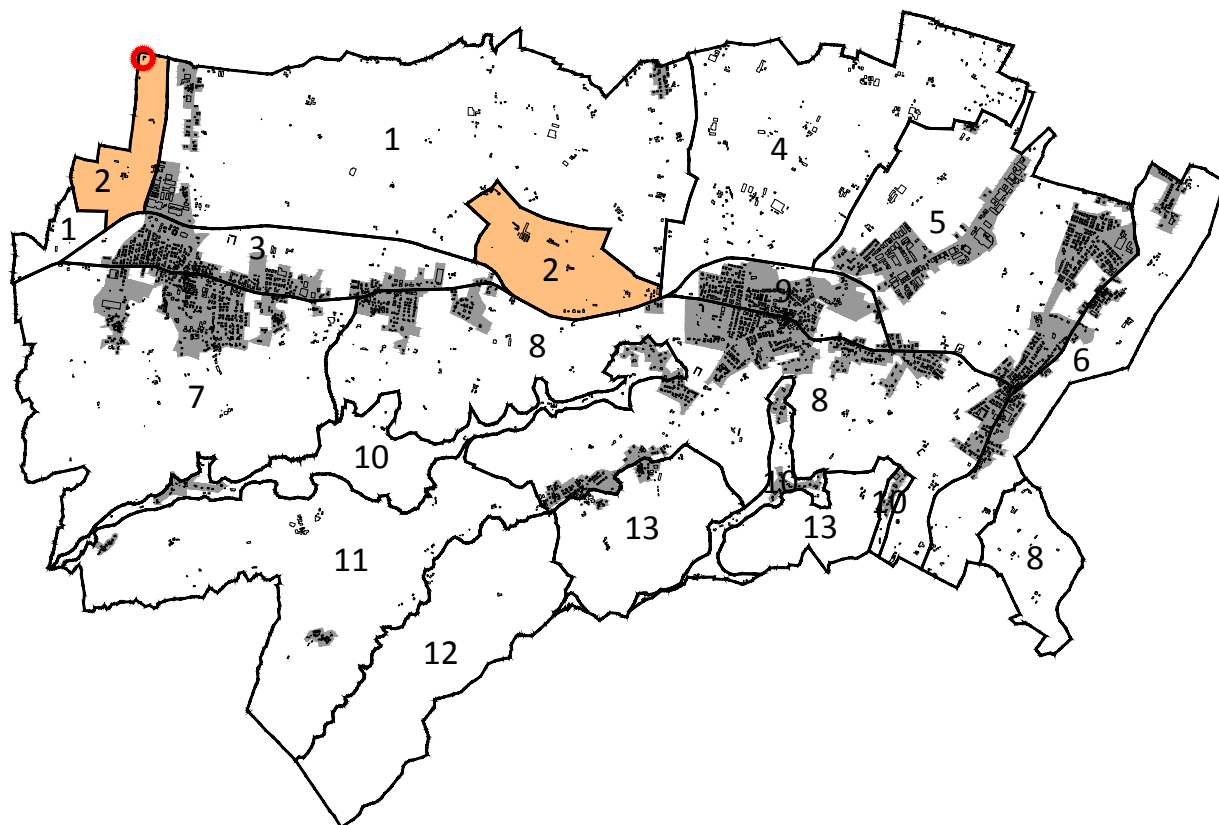
E' COPIA CONFORME ALL'ORIGINALE
4



IL SINDACO
Lio (Lino) ALEOTTI

AMBITO N° 2

"Sistema delle ville storiche di pianura"



UNITA' D'INDAGINE N°

2.02

ex 1712

TAVOLA A

CLASSIFICAZIONE TIPOLOGICA E VALORE ARCHITETTONICO DEGLI IMMOBILI

UNITA' DI INDAGINE N°

2.02



TAVOLA B

DESTINAZIONI D'USO PREVALENTI E STATO DI UTILIZZO



FOTO 1



FOTO 2

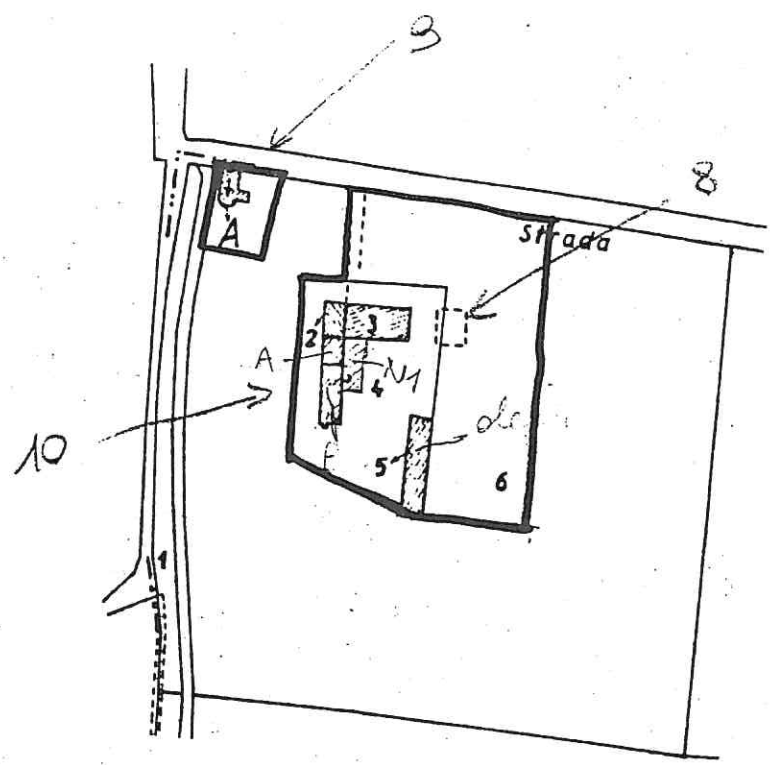


FOTO 3



FOTO 4





N.B: i terreni sono coltivati dall'azienda "PERI"

1713

1712

UNITA' DI INDAGINE:
1712
1713

Zona omogenea:

Foto: A2
9-8-10

Estensione azienda agr.:
~~520~~

Numero capi bovini:
5

Numero capi suini:

Latte trasf. nel caseificio

Negozi:

Foglio N.: 1 MAPP. N.: 2-3-4-5-6P-N1 A

VIA: V. Veneto N.: 83 VIA: N.: VIA: N.:

	MAPP. 2-4 SUB.	MAPP. 4 SUB. B	MAPP. N1 SUB.	MAPP. 5 SUB.	MAPP. A SUB.
DESTINAZIONE D'USO PREVALENTE	Res Agr	Serv Agr.	Stalle fienile		Orto
USO SPECIFICO					
EPOCA DI COSTRUZIONE	900 - 945	900 - 945	900 / 945		Ani 200
STATO DI CONSERVAZIONE	M	M	M	Dev.	B
VALORE TIPOLOG. - ARCHIT.	AMB	AMB	AMB		TIP.
TIPOLOGIA EDILIZIA	C. Rustale				Tip. a. l.
REGIME D'USO PREVALENTE	A1 Ab				
NUMERO ALLOGGI	1 1Ab	Ab	Ab		
FAMIGLIE INSEDIATE	1				
ABITANTI INSEDIATI	2				
NUMERO ADDETTI					
PIANI UTILI FUORI TERRA	3		5	5	4
ALTEZZA MEDIA					
NUMERO POSTI MACCHINA					
SISTEMAZIONE LOTTO					

IL SEGRETARIO COMUNALE
Lio Ferraro Vincenza

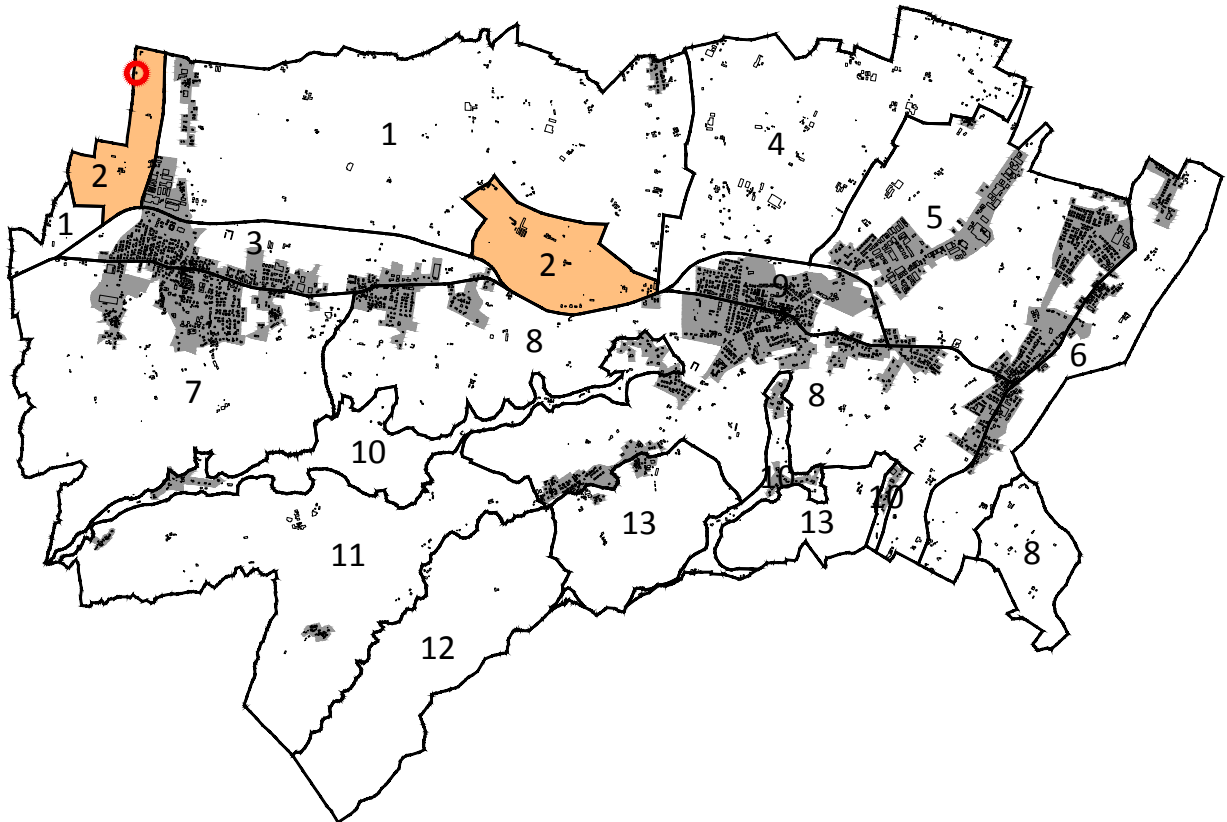
E' COPIA CONFORME ALL'ORIGINALE
Il Seg.



IL SINDACO
Lio (Lino) ALEOTTI

AMBITO N° 2

"Sistema delle ville storiche di pianura"



UNITA' D'INDAGINE N°

2.03

ex 1714

TAVOLA A

CLASSIFICAZIONE TIPOLOGICA E VALORE ARCHITETTONICO DEGLI IMMOBILI

UNITA' DI INDAGINE N°

2.03



TAVOLA B

DESTINAZIONI D'USO PREVALENTI E STATO DI UTILIZZO



FOTO 1



FOTO 2



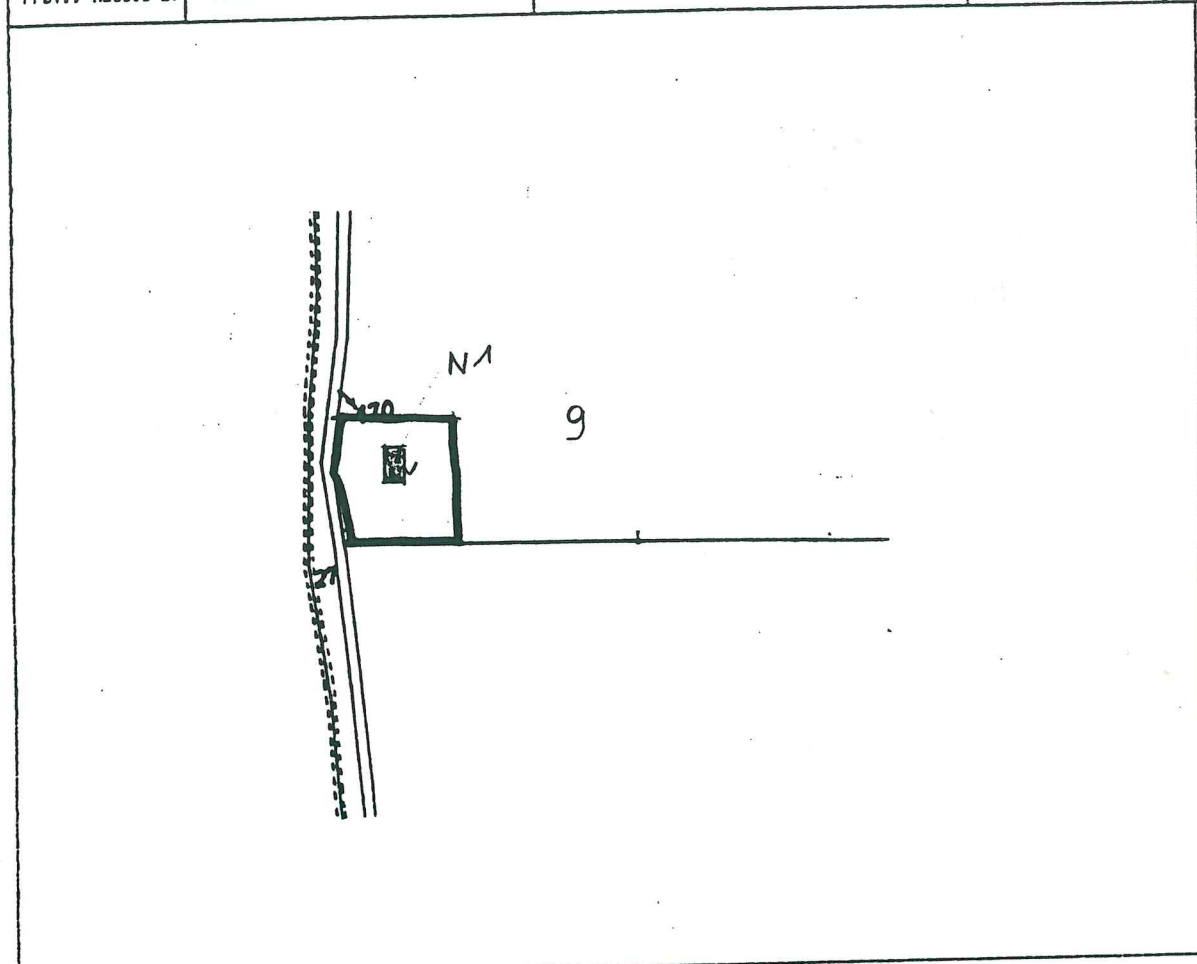
FOTO 3



FOTO 4



Prov.: REGGIO E.	Cosune: QUATTRO CASTELLA	Localita': TERRITORIO AGRICOLA	Quartiere: 38	Isolato: 9
------------------	--------------------------	--------------------------------	---------------	------------



UNITA' DI INDAGINE: 1714
Zona omogenea:
Foto:
Estensione azienda agr.:
Numero capi bovini:
Numero capi suini:
Latte trasf. nel caseificio:
Negozi:

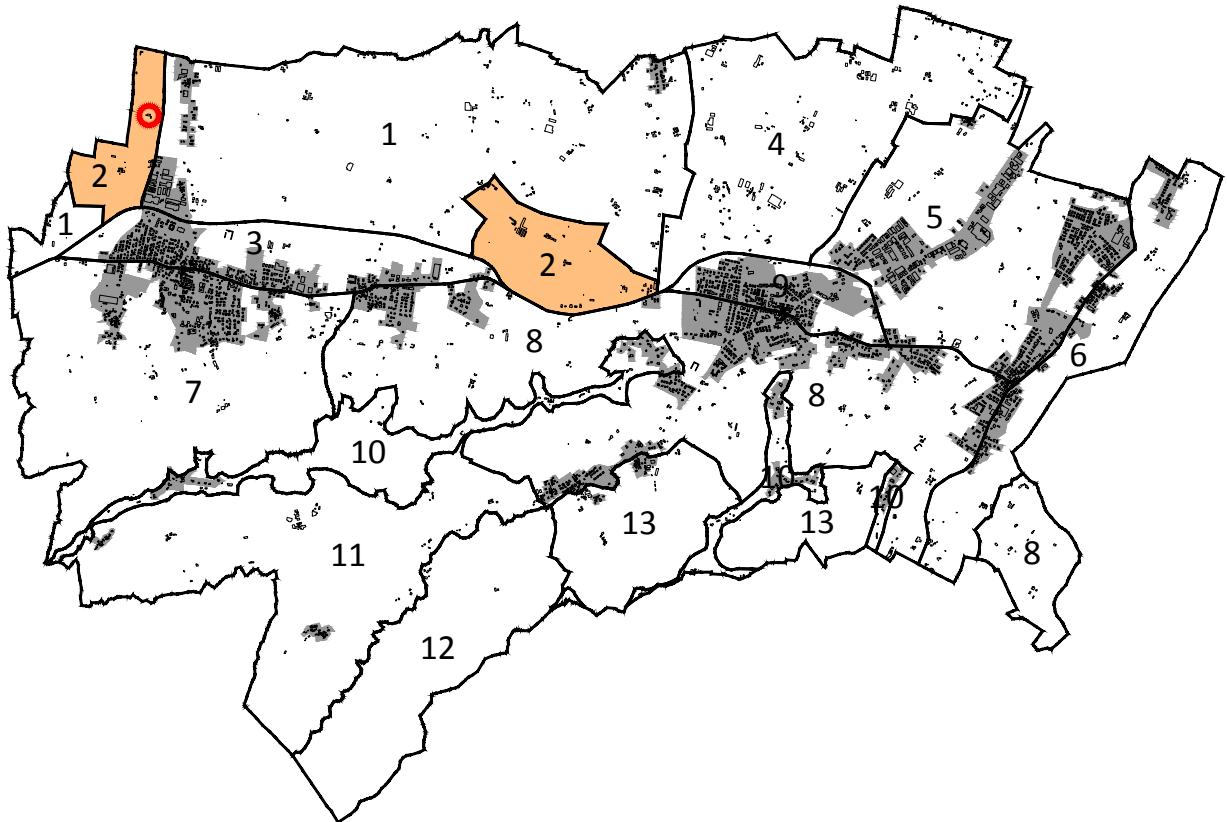
FOLIO N.: 1	MAPP. N.: N1-9P
-------------	-----------------

VIA: ANCONA	N.: /	VIA:	N.:
VIA:	N.:	VIA:	N.:

	MAPP. N1	SUB.	MAPP.	SUB.	MAPP.	SUB.	MAPP.	SUB.	MAPP.	SUB.
DESTINAZIONE D'USO PREVALENTE	Abitazione Tecnolo. che									
USO SPECIFICO	has Acque									
EPOCA DI COSTRUZIONE	Post 45									
STATO DI CONSERVAZIONE	B									
VALORE TIPOLOG.-ARCHIT.	N									
TIPOLOGIA EDILIZIA	Special.									
REGIME D'USO PREVALENTE	P									
NUMERO ALLOGGI										
FAMIGLIE INSEDIATE										
ABITANTI INSEDIATI										
NUMERO ADDETTI										
PIANI UTILI FUORI TERRA										
ALTEZZA MEDIA		3								
NUMERO POSTI MACCHINA										
SISTEMAZIONE LOTTO										

AMBITO N° 2

"Sistema delle ville storiche di pianura"



UNITA' D'INDAGINE N°

2.04

ex 1829

TAVOLA A

CLASSIFICAZIONE TIPOLOGICA E VALORE ARCHITETTONICO DEGLI IMMOBILI

UNITA' DI INDAGINE N°

2.04



TAVOLA B

DESTINAZIONI D'USO PREVALENTI E STATO DI UTILIZZO



FOTO 1



FOTO 2



FOTO 3



FOTO 4



FOTO 5

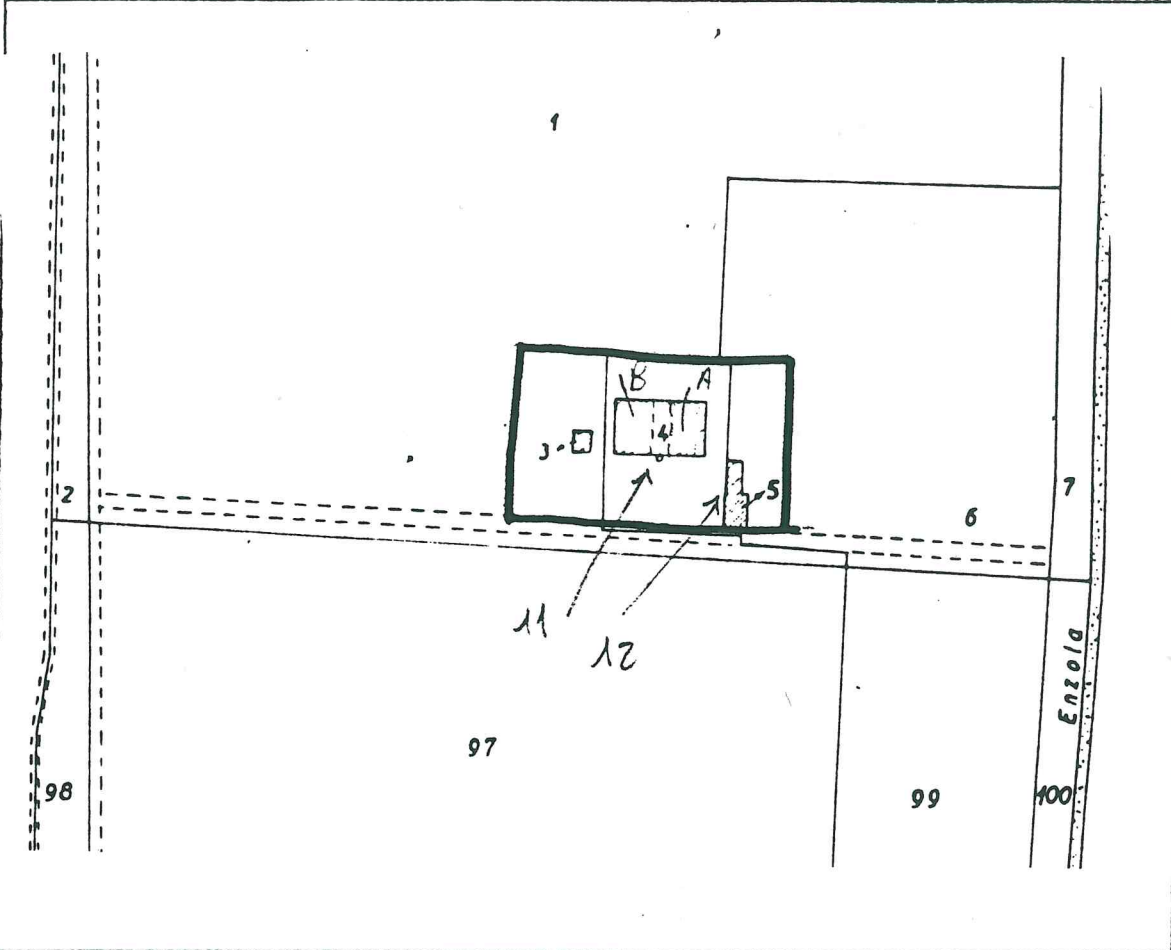


FOTO 6





Prov.: REGGIO E. Comune: QUATTRO CASTELLA Localita': TERRITORIO AGRICOLO Quartiere: 38 Isolato: 93



UNITA' DI INDAGINE: 1829
Zona omogenea:
Foto: A1 11-12
Estensione azienda agr.:
Numero capi bovini:
Numero capi suini:
Latte trasf. nel caseificio

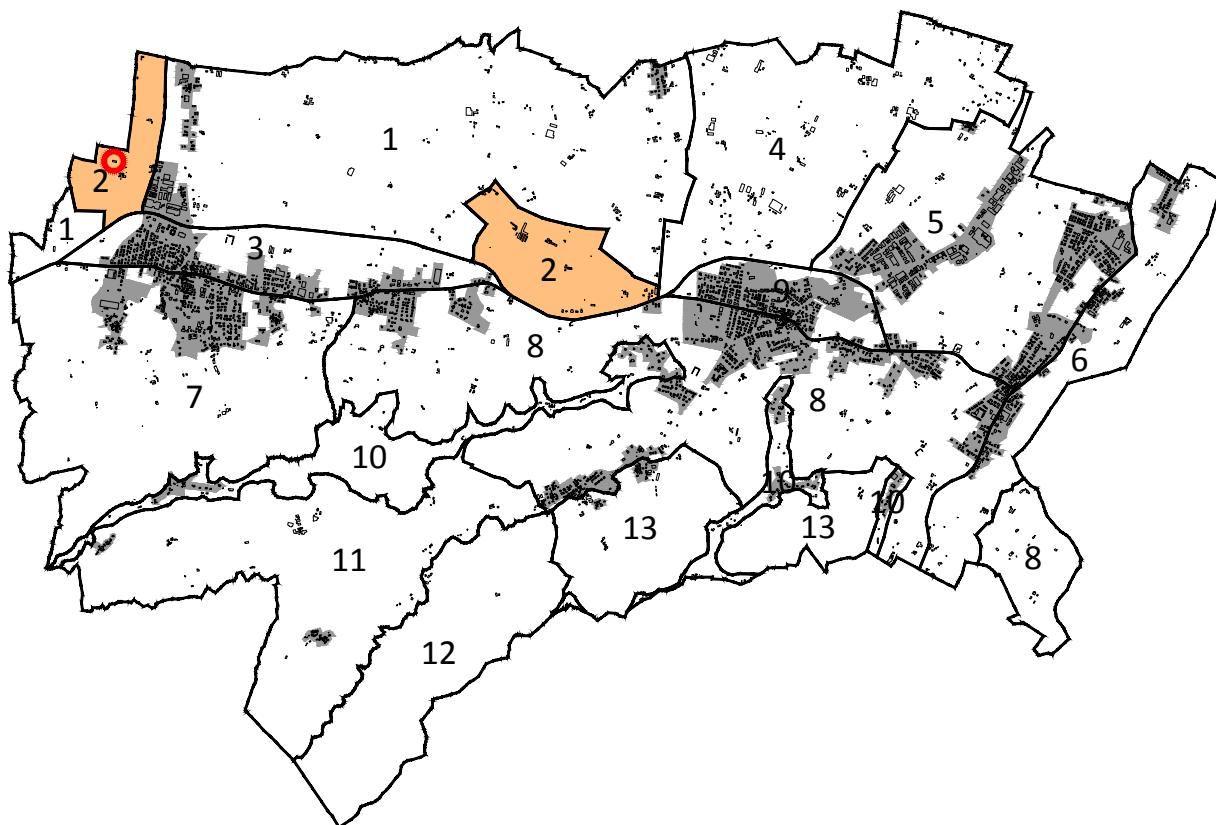
Foglio N.: 10 MAPP. N.: 3-4-5-1P-6P

VIA: ANCONA N.: 10 VIA: N.:
VIA: N.: VIA: N.:

	MAPP. 4 SUB. A	MAPP. 4 SUB. R	MAPP. 3 SUB.	MAPP. 5 SUB.	MAPP. SUB.
DESTINAZIONE D'USO PREVALENTE	Resid.	Stalle Fienile	BS	BS	
USO SPECIFICO					
EPOCA DI COSTRUZIONE	900/945	900/945	900/945	900/945	
STATO DI CONSERVAZIONE	M	M	M	M	
VALORE TIPOLOG.-ARCHIT.	AmE.	AmE	N	AMB	
TIPOLOGIA EDILIZIA	C. Rurale				
REGIME D'USO PREVALENTE	Aff.	Non utiliz.	Aff.	Aff	
NUMERO ALLOGGI	1A				
FAMIGLIE INSEDIATE	1A				
ABITANTI INSEDIATI	2A				
NUMERO ADDETTI					
PIANI UTILI FUORI TERRA	2		2,5	2,5	5
ALTEZZA MEDIA		8,5			
NUMERO POSTI MACCHINA					
SISTEMAZIONE LOTTO	2				

AMBITO N° 2

"Sistema delle ville storiche di pianura"



UNITA' D'INDAGINE N°

2.05

nuova costruzione

TAVOLA A

CLASSIFICAZIONE TIPOLOGICA E VALORE ARCHITETTONICO DEGLI IMMOBILI

UNITA' DI INDAGINE N°

2.05



TAVOLA B

DESTINAZIONI D'USO PREVALENTI E STATO DI UTILIZZO



FOTO 1

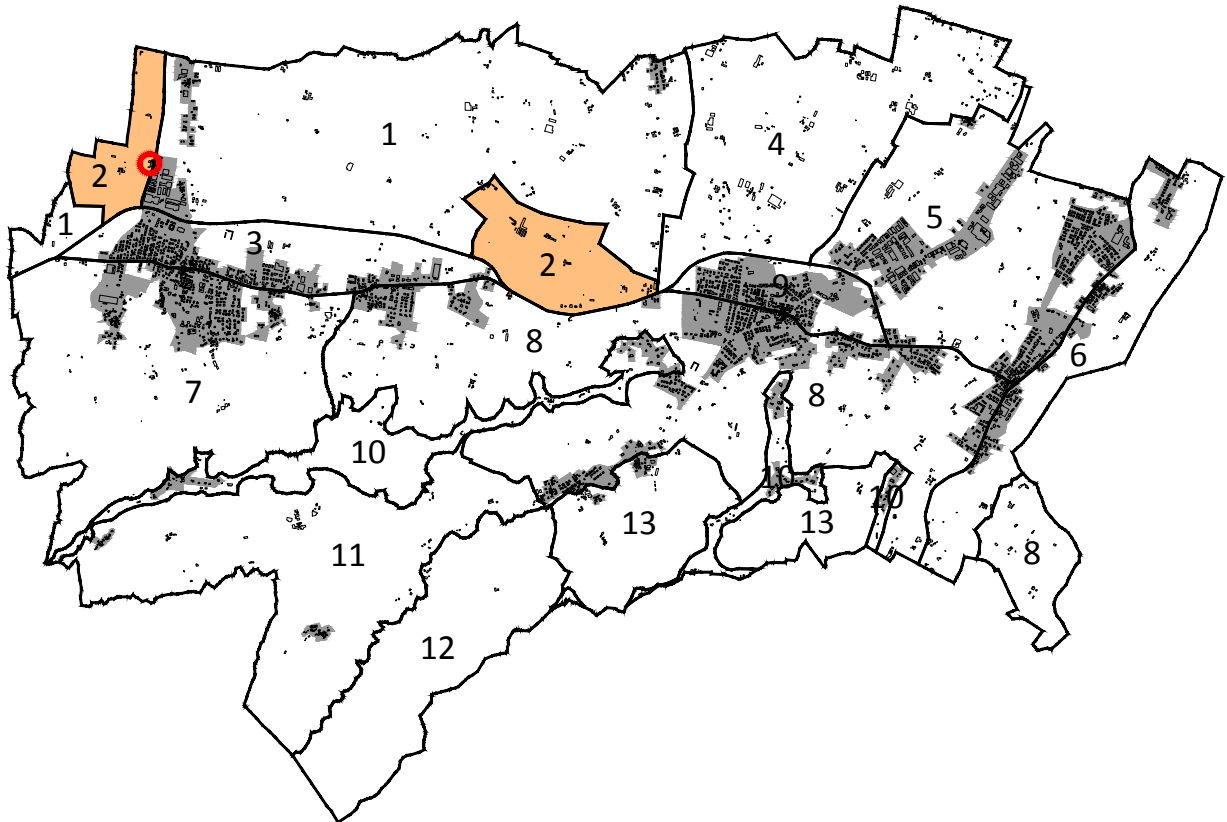


FOTO 2



AMBITO N° 2

"Sistema delle ville storiche di pianura"



UNITA' D'INDAGINE N°

2.06

ex 571

TAVOLA A

CLASSIFICAZIONE TIPOLOGICA E VALORE ARCHITETTONICO DEGLI IMMOBILI

UNITA' DI INDAGINE N°

2.06



TAVOLA B

DESTINAZIONI D'USO PREVALENTI E STATO DI UTILIZZO



FOTO 1



FOTO 2



FOTO 3



FOTO 4





IL SINDACO
(Ivan ALEOTTI)

IL SEGRETARIO COMUNALE
(Ferraro Vincenzo)

Prov.: REGGIO E. Comune: QUATTRO CASTELLA Localita': CA' FORNACI Quartiere: 7 Isolato: 1

UNITA' DI INDAGINE: 571

Zona omogenea:

Foto: A1 13-14

Estensione azienda agr.:

Numero capi bovini:

Numero capi suini: 200

Latte transf. nel caseificio:

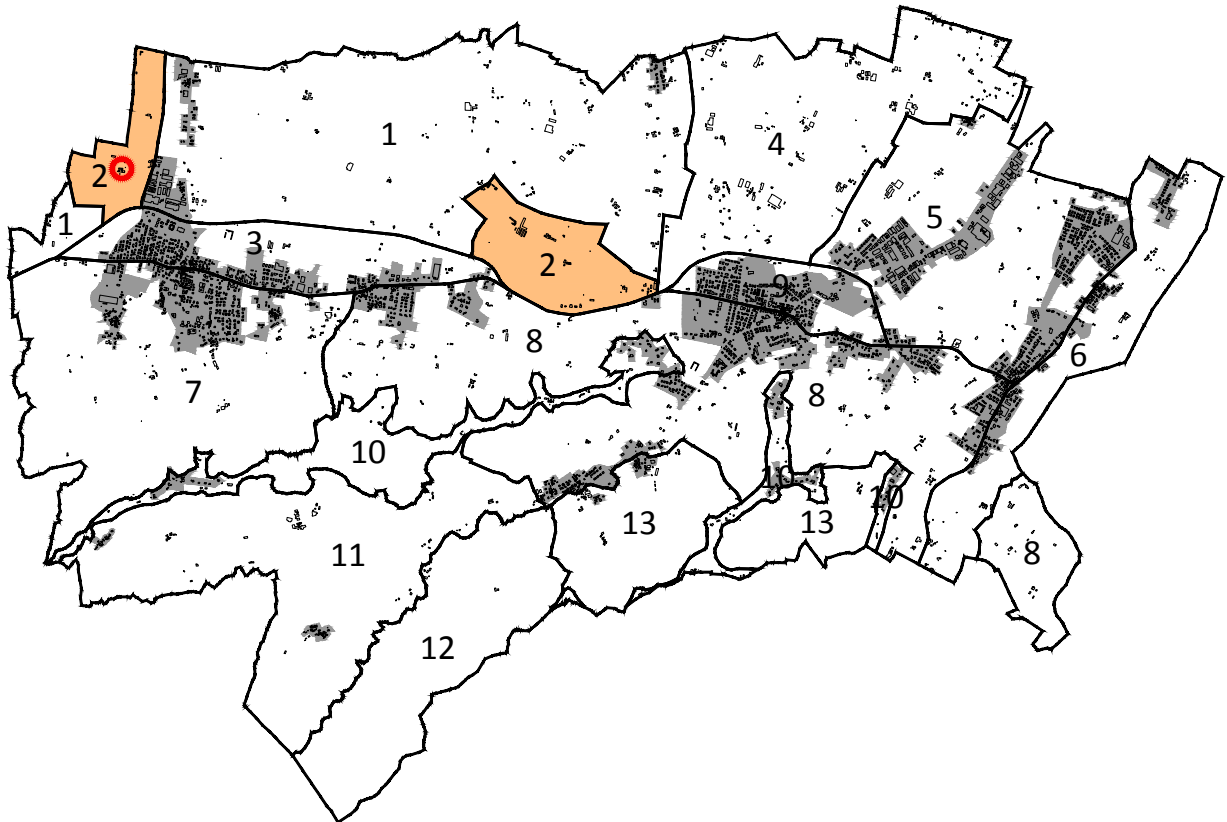
Foglio N.: 10 MAPPA. N.: 32-33-17-16-14P-31-11A- Negozi:

VIA: ANCONA N.: 8 VIA: N.: VIA: N.: VIA: N.: 11

	MAPPA. 32 SUB. A	MAPPA. 32 SUB. B	MAPPA. 32 SUB. C	MAPPA. 31 SUB.	MAPPA. 33 SUB.
DESTINAZIONE D'USO PREVALENTE	Res. Mx	BORC.	-	S. AG	S. AG
USO SPECIFICO					
EPOCA DI COSTRUZIONE	900-945	900-945	900/Pn-	800-945	900-945
STATO DI CONSERVAZIONE	M	M		M	M
VALORE TIPOLOG.-ARCHIT.	AMB	AMB	-	N	AMB
TIPOLOGIA EDILIZIA	C. R. 1/2	-			
REGIME D'USO PREVALENTE	P	AFF		P	P
NUMERO ALLOGGI	1P				
FAMIGLIE INSEDIATE	1P				
ABITANTI INSEDIATI	4P				
NUMERO ADDETTI					
PIANI UTILI	2	8	3	6	4,5
ALTEZZA MEDIA					
NUMERO POSTI MACCHINA	2				
SISTEMAZIONE LOTTO					

AMBITO N° 2

"Sistema delle ville storiche di pianura"



UNITA' D'INDAGINE N°

2.07

ex 1830

TAVOLA A

CLASSIFICAZIONE TIPOLOGICA E VALORE ARCHITETTONICO DEGLI IMMOBILI

UNITA' DI INDAGINE N°

2.07

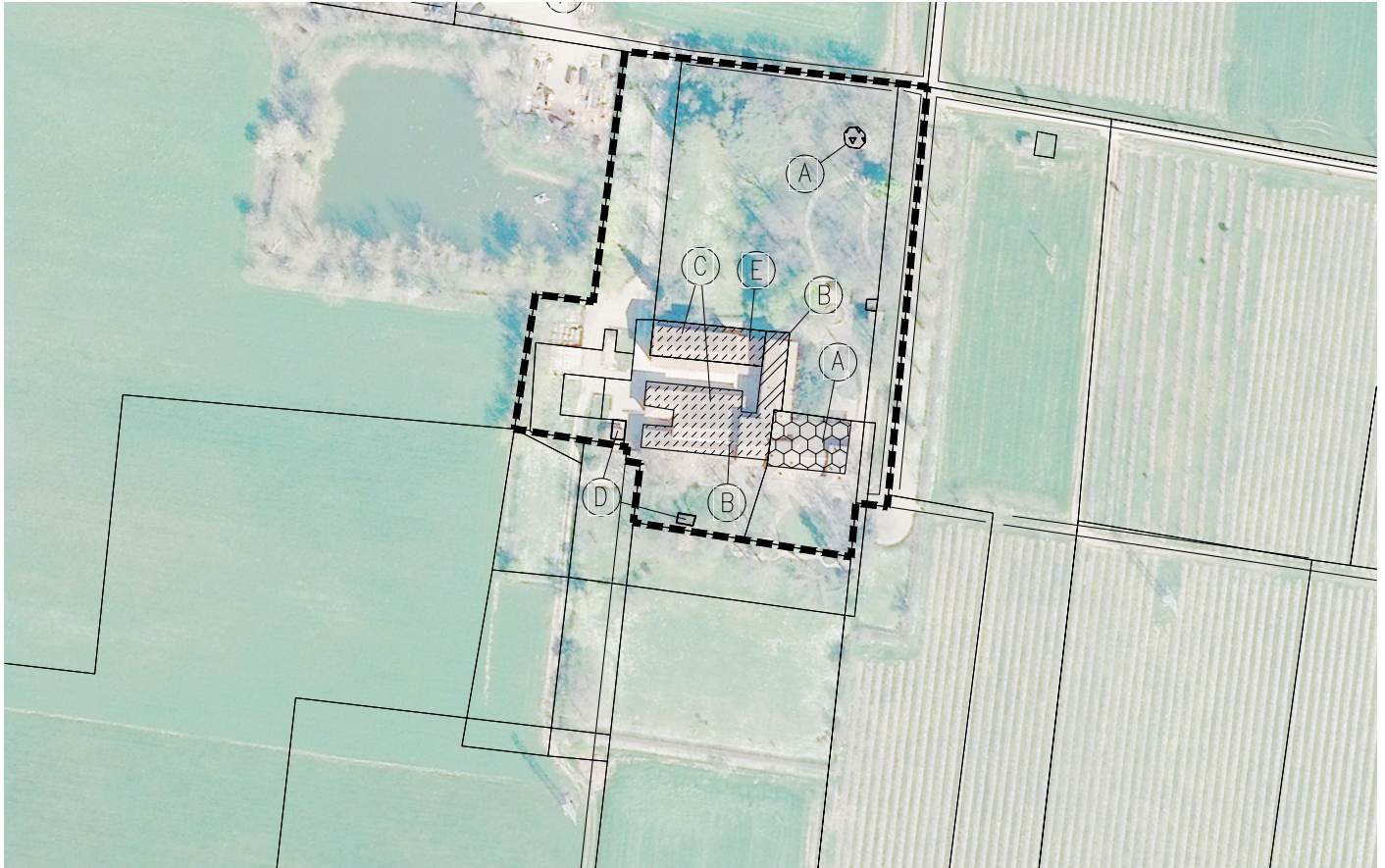


TAVOLA B

DESTINAZIONI D'USO PREVALENTI E STATO DI UTILIZZO



FOTO 1



FOTO 2



FOTO 3



FOTO 4



FOTO 5



FOTO 6



Prov.: REGGIO E.	Comune: GUATTRO CASTELLA	Localita': TERRITORIO AGRICOLO	Quartiere: 38	Isolato: 94
				UNITA' DI INDAGINE: 1830
				Zona omogenea:
				Foto:
				Estensione azienda agr.:
				Numero capi bovini:
				Numero capi suini: 500-600
				Latte transf. nel caseificio

FOLIO N.: 10 MAPP. N.: 27-28-29-30-31-32-33-34-35-36 Negozi:

VIA: *Fincone* N.: 3 VIA: N.:
VIA: N.: VIA: N.:

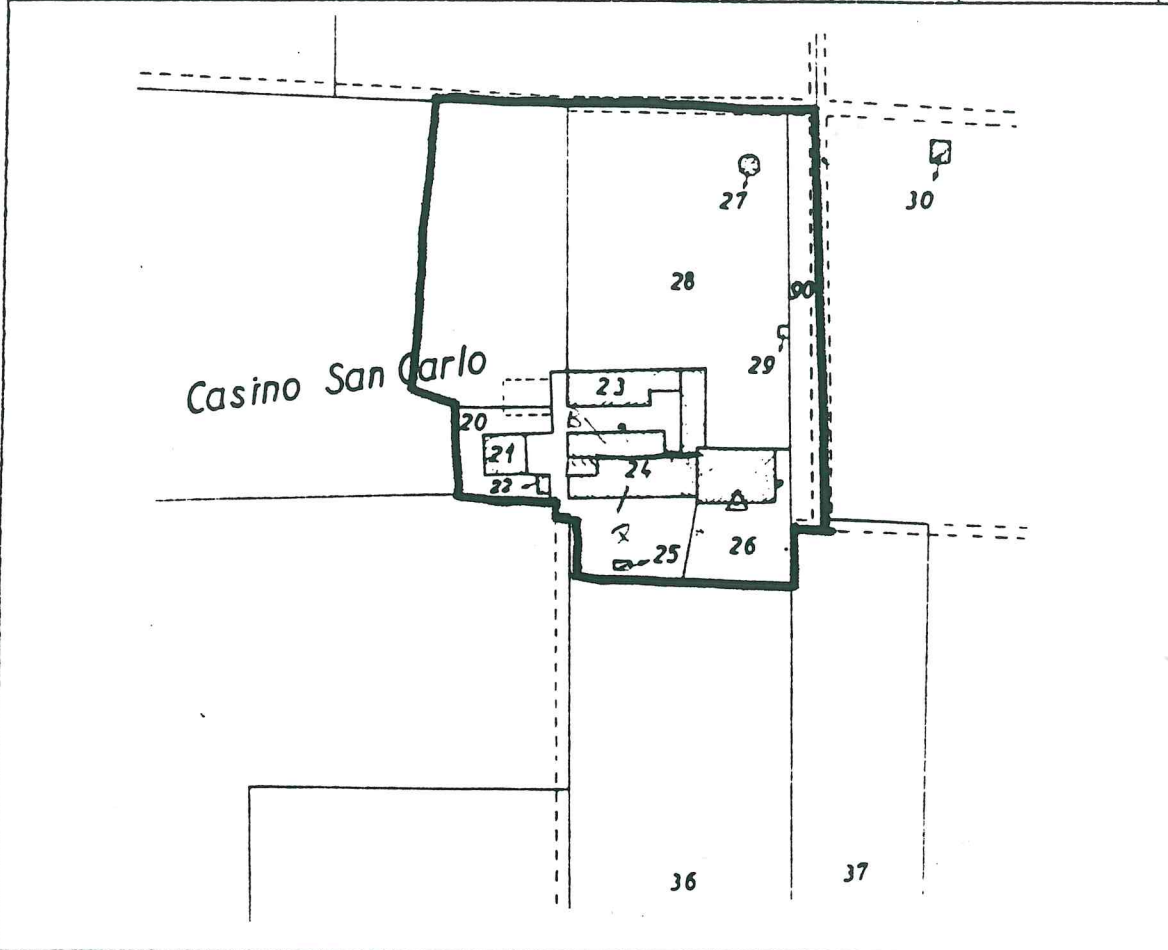
	MAPP. 24 SUB. C.	MAPP. 29 SUB.	MAPP. 27 SUB.	MAPP. 23 SUB.	MAPP. 21 SUB.
DESTINAZIONE D'USO PREVALENTE	Res	ATT. TECN. - ENEL	ORATORIO PRIVATO	PORCHIAIA	BS
USO SPECIFICO					
EPOCA DI COSTRUZIONE	800-900	POST. 47	800/1000	900-1000	900-1000
STATO DI CONSERVAZIONE	M	M	M	M	M
VALORE TIPOLGOS.-ARCHIT.	AMB	N	TIP	N	N
TIPOLOGIA EDILIZIA	NC.	Spec.	Spec	-	
REGIME D'USO PREVALENTE	A		P	P	P
NUMERO ALLOGGI	2A				
FAMIGLIE INSEDIATE	2A				
ABITANTI INSEDIATI	5A				
NUMERO ADDETTI					
PIANI UTILI FUDRI TERRA	2		5	4	8
ALTEZZA MEDIA					2,5
NUMERO POSTI MACCHINA					
SISTEMAZIONE LOTTO					



IL SINDACO
(Ivan ALEOTTI)

IL SEGRETARIO COMUNALE
(Ferraro Vincenzo)

Prov.: REGGIO E. Comune: GUATTRO CASTELLA Localita': TERRITORIO AGRICOLO Quartiere: 38 Isolato: 94



UNITA' DI INDAGINE:
930

Zona omogenea:

Foto:

Estensione azienda agr.:

Numero capi bovini:

Numero capi suini:

Latte trasf. nel caseificio:

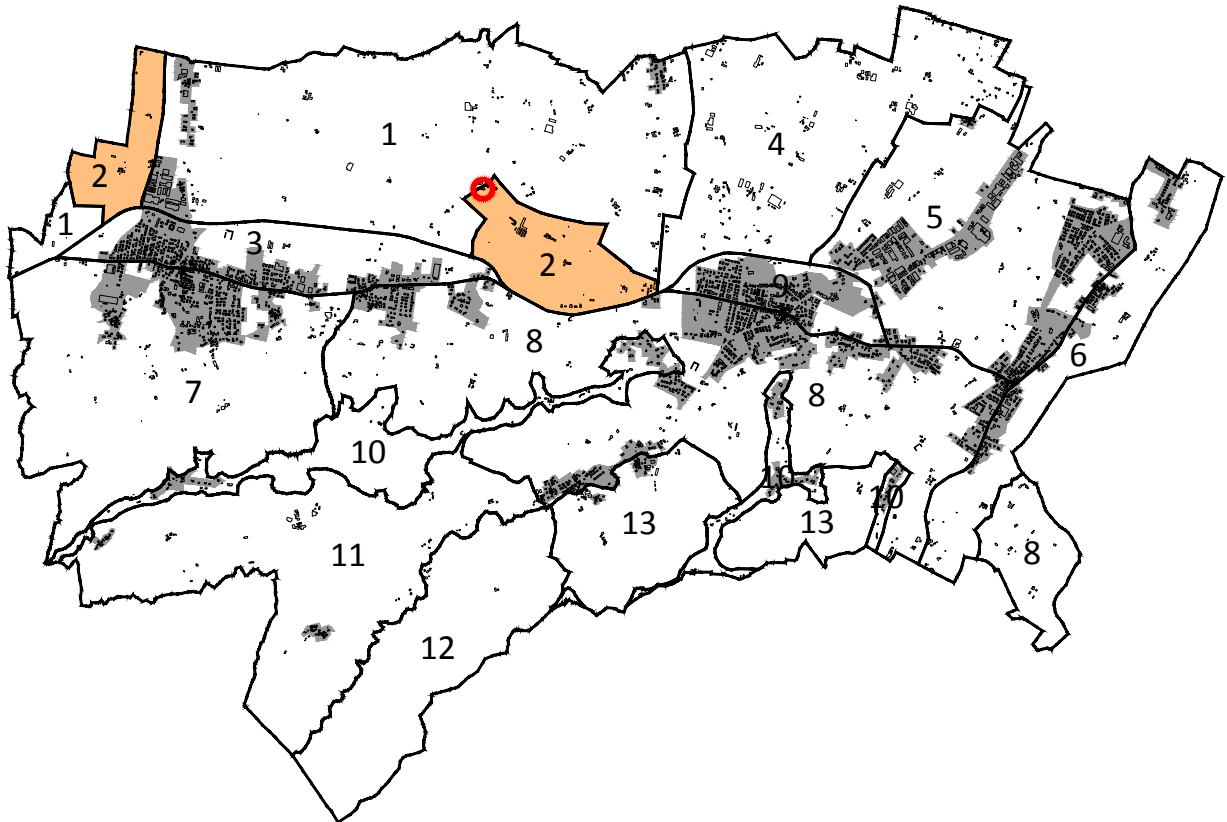
FOLIO N.: 10 MAPP. N.:

VIA: ANCONA N.: VIA: N.:

	MAPP. 25 SUB.	MAPP. 26 SUB.	MAPP. 24 SUB. B	MAPP. 24 SUB. A	MAPP. N2 SUB.
DESTINAZIONE D'USO PREVALENTE	BS	Resid.	Resid.	Resid.	Camera Serv. A/R.
USO SPECIFICO					
EPOCA DI COSTRUZIONE	900/95	900/95	900/95	900-95	
STATO DI CONSERVAZIONE	M	P	B	B	
VALORE TIPOLOS.-ARCHIT.	N	MONUM	N	MON.	
TIPOLOGIA EDILIZIA		Villa		Villa	
REGIME D'USO PREVALENTE	P	P	P	P	
NUMERO ALLOGGI		1P		1P	
FAMIGLIE INSEDIATE		1P		1P	
ABITANTI INSEDIATI		3P		3P	
NUMERO ADDETTI					
PIANI UTILI FUORI TERRA	3	3	5	2	2
ALTEZZA MEDIA					
NUMERO POSTI MACCHINA					
SISTEERAZIONE LOTTO					

AMBITO N° 2

"Sistema delle ville storiche di pianura"



UNITA' D'INDAGINE N°

2.08

ex 1857

TAVOLA A

CLASSIFICAZIONE TIPOLOGICA E VALORE ARCHITETTONICO DEGLI IMMOBILI

UNITA' DI INDAGINE N°

2.08

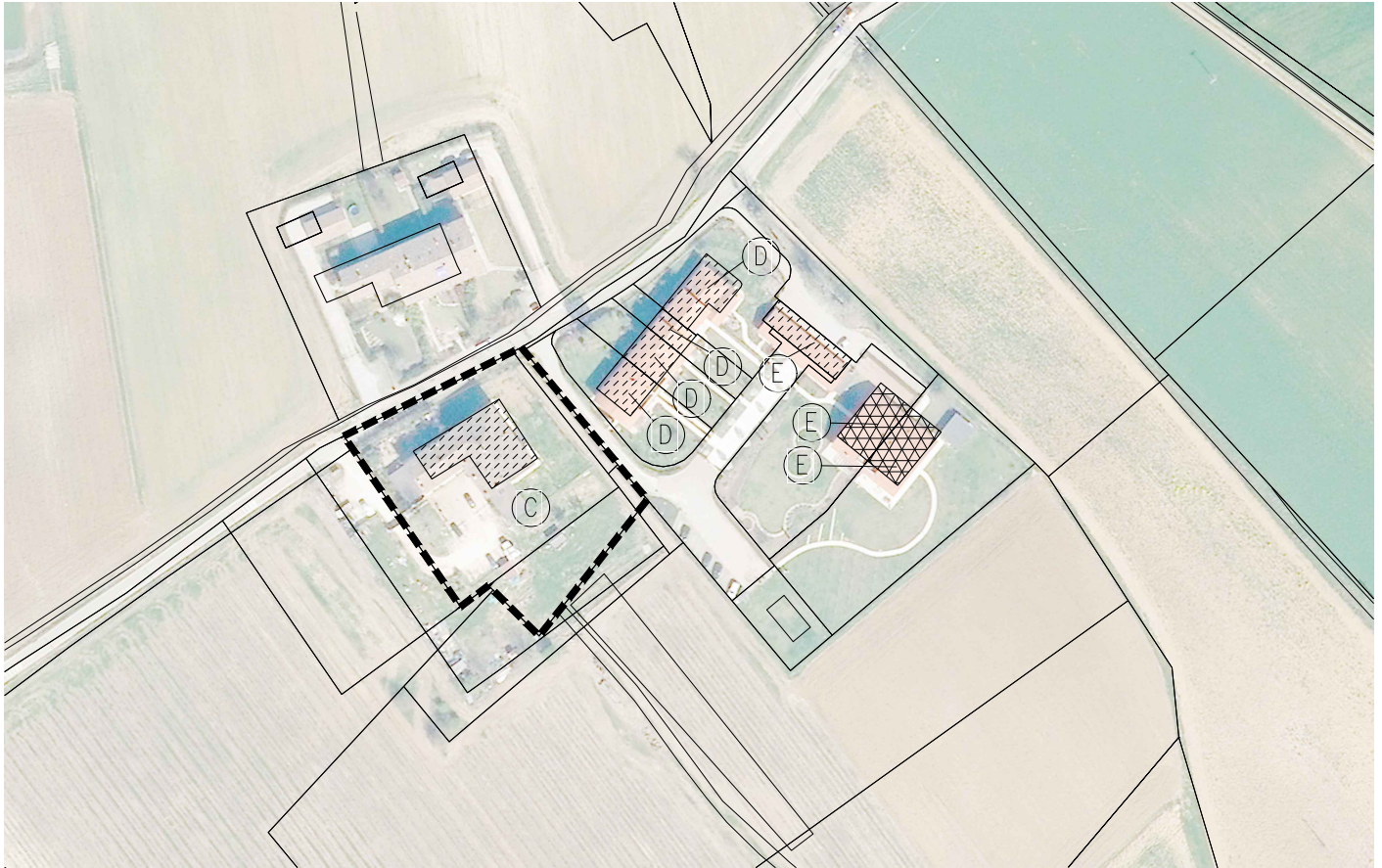


TAVOLA B

DESTINAZIONI D'USO PREVALENTI E STATO DI UTILIZZO

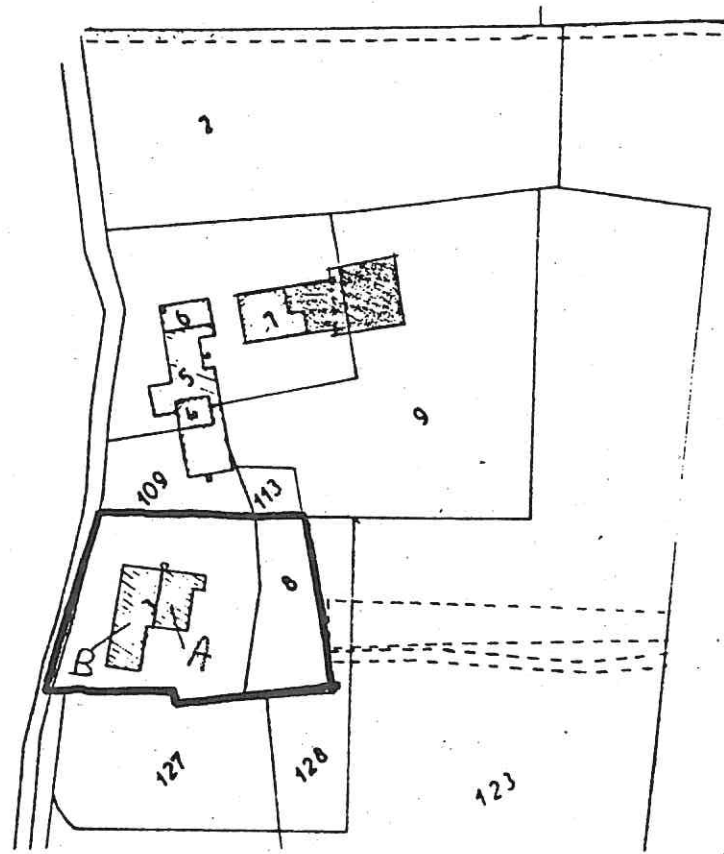


FOTO 1



FOTO 2





UNITA' DI INDAGINE: 1857
 Zona omogenea:
 Foto:
 Estensione azienda agr.:
 Numero capi bovini:
 Numero capi suini:
 Latte transf. nel caseificio:
 Negozi:

AB: l'immobile è dato non per uso ai fini residenziali.

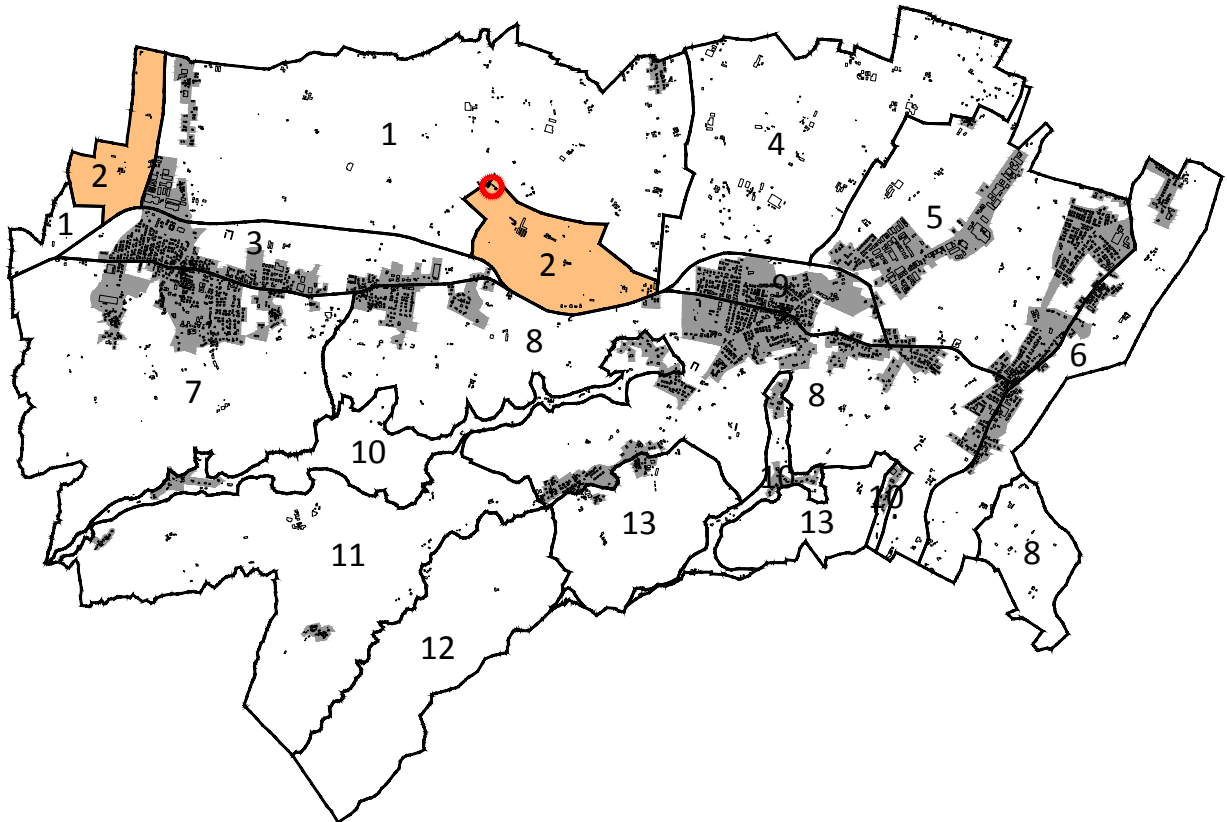
Foglio N.: 14 MAPP. N.: 3-8

VIA: COLOMBO N.: 6 VIA: N.:
 VIA: N.: VIA: N.:

	MAPP. 3 SUB. A	MAPP. 3 SUB. B	MAPP. SUB.	MAPP. SUB.	MAPP. SUB.
DESTINAZIONE D'USO PREVALENTE	RES AGR	Stalle RES			
USO SPECIFICO		Fienile			
EPOCA DI COSTRUZIONE	200/1900				
STATO DI CONSERVAZIONE	C				
VALORE TIPOLOS.-ARCHIT.	AMB				
TIPOLOGIA EDILIZIA	C. Colonica				
REGIME D'USO PREVALENTE	P ABBAND.	ABB. P			
NUMERO ALLOGGI	SP 1 ABB				
FAMIGLIE INSEDIATE	SP				
ABITANTI INSEDIATI					
NUMERO ADDETTI					
PIANI UTILI FUORI TERRA	2	7			
ALTEZZA MEDIA					
NUMERO POSTI MACCHINA					
SISTEZZIONE LOTTO					

AMBITO N° 2

"Sistema delle ville storiche di pianura"



UNITA' D'INDAGINE N°

2.09

ex 1858

TAVOLA A

CLASSIFICAZIONE TIPOLOGICA E VALORE ARCHITETTONICO DEGLI IMMOBILI

UNITA' DI INDAGINE N°

2.09

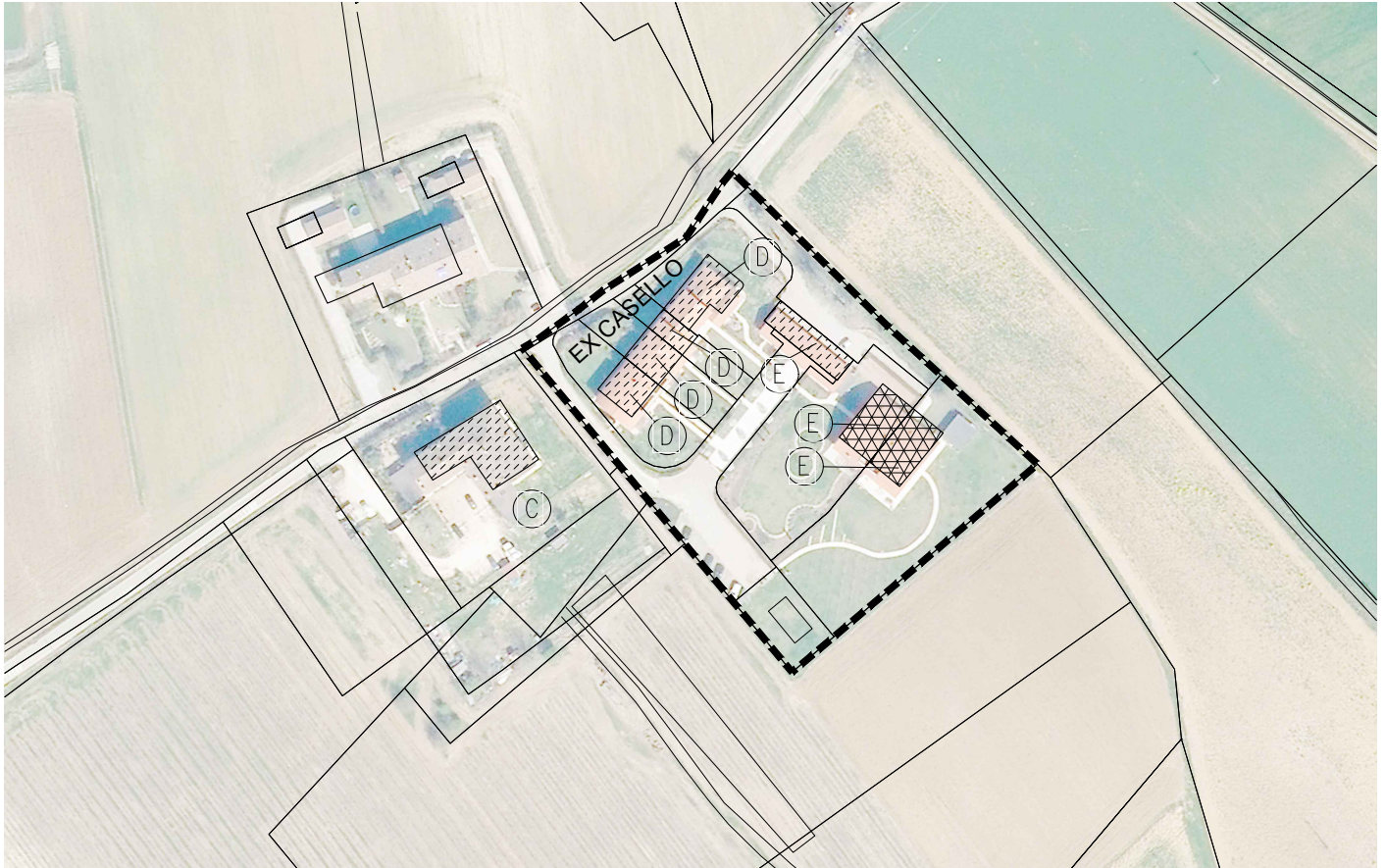


TAVOLA B

DESTINAZIONI D'USO PREVALENTI E STATO DI UTILIZZO



FOTO 1



FOTO 2

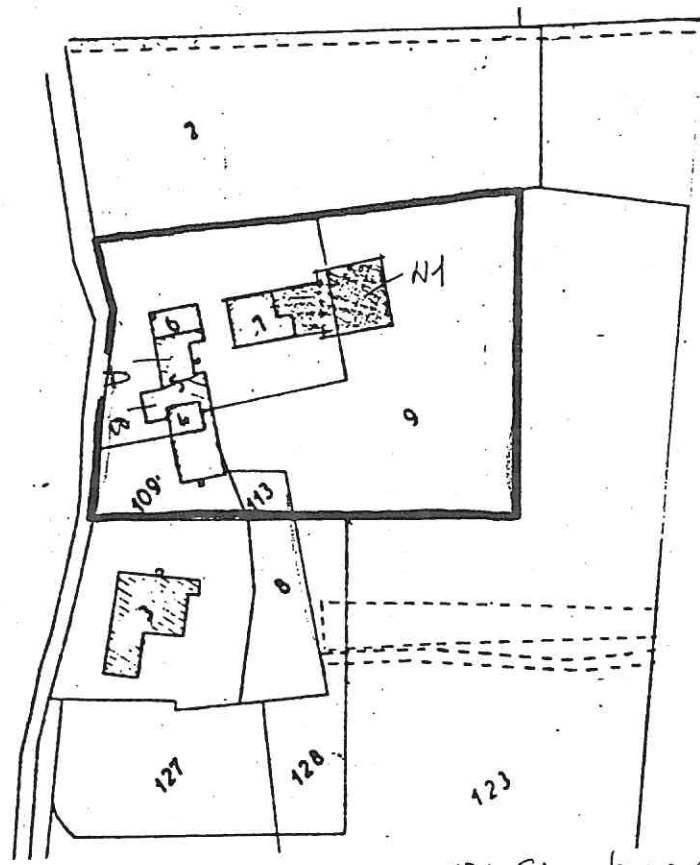


FOTO 3



FOTO 4





UNITA' DI INCAGINE: 1858
 Zona origine:
 Foto:
 Estensione azienda agr.:
 Numero capi bovini:
 Numero capi suini:
 Lette traef. nel caseificio

HB: Si conferma de gli immobile non in dati di osservare.

Foglio N.: 14 MAPPA N.: 113-109-4-5-6-7-9-N1

VIA: COLOMBO N.: 8 VIA: N.: VIA: N.:

	KAPP. 109-4 SUB. 5B	KAPP. 5 SUB. A	KAPP. 6-7 SUB. N1	KAPP. SUB.	KAPP. SUB.
DESTINAZIONE D'USO PREVALENTE	CASEIFICIO	RES AGR	PORCILAIA		
USO SPECIFICO					
EPoca DI COSTRUZIONE	POST 45	800/900	POST 45		
STATO DI CONSERVAZIONE	C	C	C		
VALORE TIPOLOS.-ARCHIT.	N		N		
TIPOLOGIA EDILIZIA	SPEC	NC	CAPANNONE		
REGIME D'USO PREVALENTE	ABB	ABB	ABB		
NUMERO ALLOGGI		1 ABB	1 ABB		
FAMIGLIE INSEDIATE					
ABITANTI INSEDIATI					
NUMERO ADDETTI					
PIANI UTILI FUORI TERRA	4,5	3	3,5		
ALTEZZA MEDIA					
NUMERO POSTI MACCHINA					
SISTEMAZIONE LOTTO					

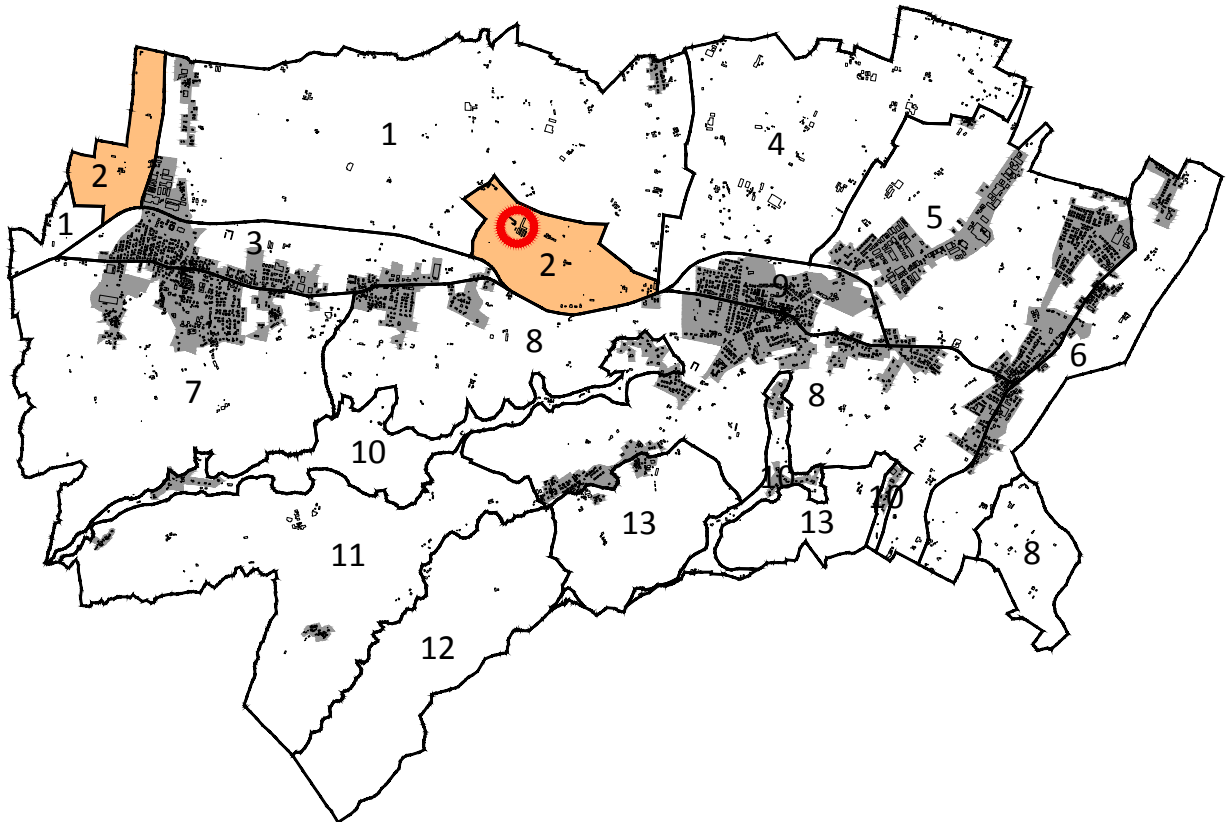
IL SEGRETARIO COMUNALE
 Cto Ferraro Vincenzo
 49

È COPIA AUTENTICA
 ANTE IL SINDACO
 Il Segretario

II SINDACO
 ALEOTTI

AMBITO N° 2

"Sistema delle ville storiche di pianura"



UNITA' D'INDAGINE N°

2.10

ex 1859

TAVOLA A

CLASSIFICAZIONE TIPOLOGICA E VALORE ARCHITETTONICO DEGLI IMMOBILI

UNITA' DI INDAGINE N°

2.10

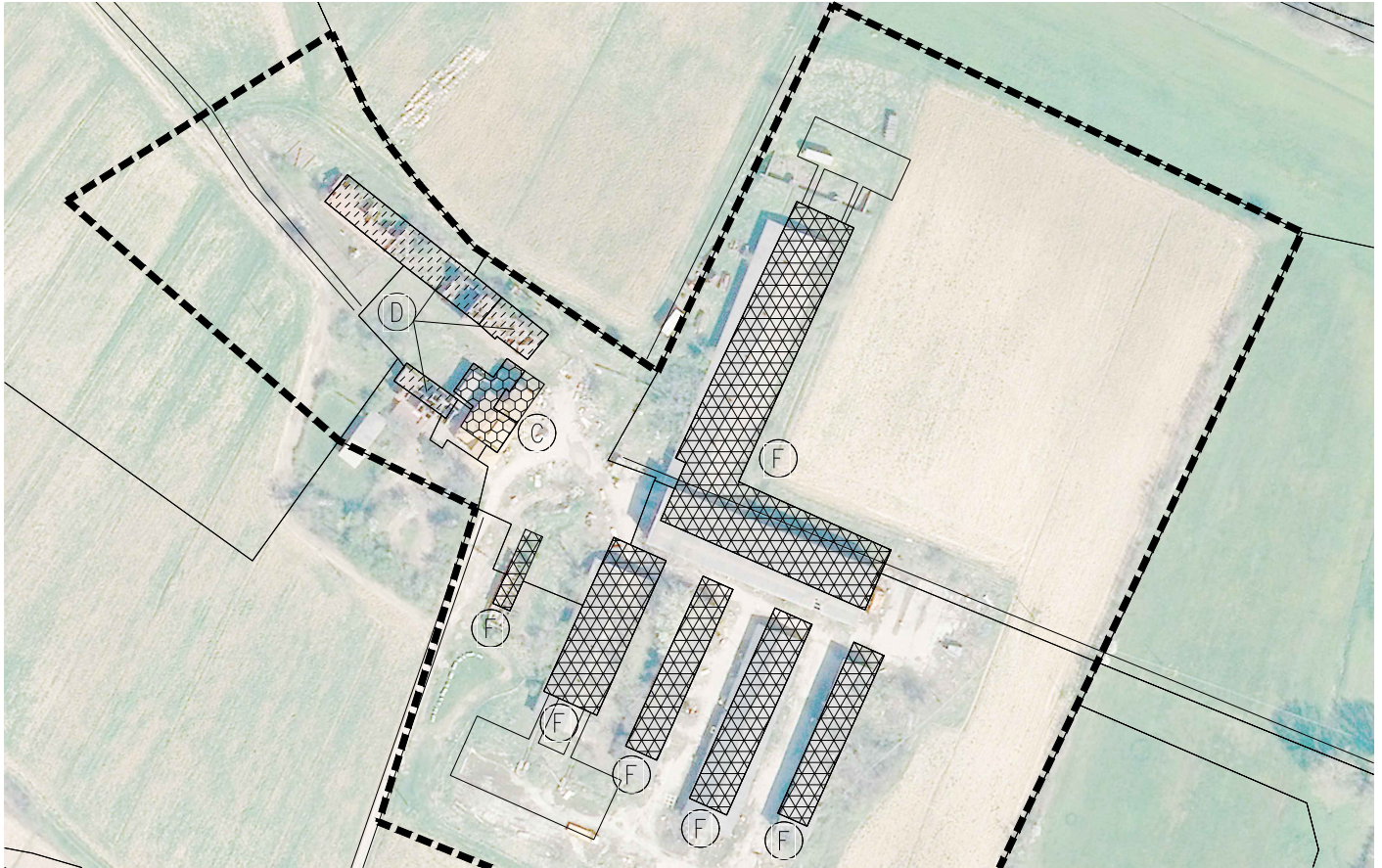


TAVOLA B

DESTINAZIONI D'USO PREVALENTI E STATO DI UTILIZZO

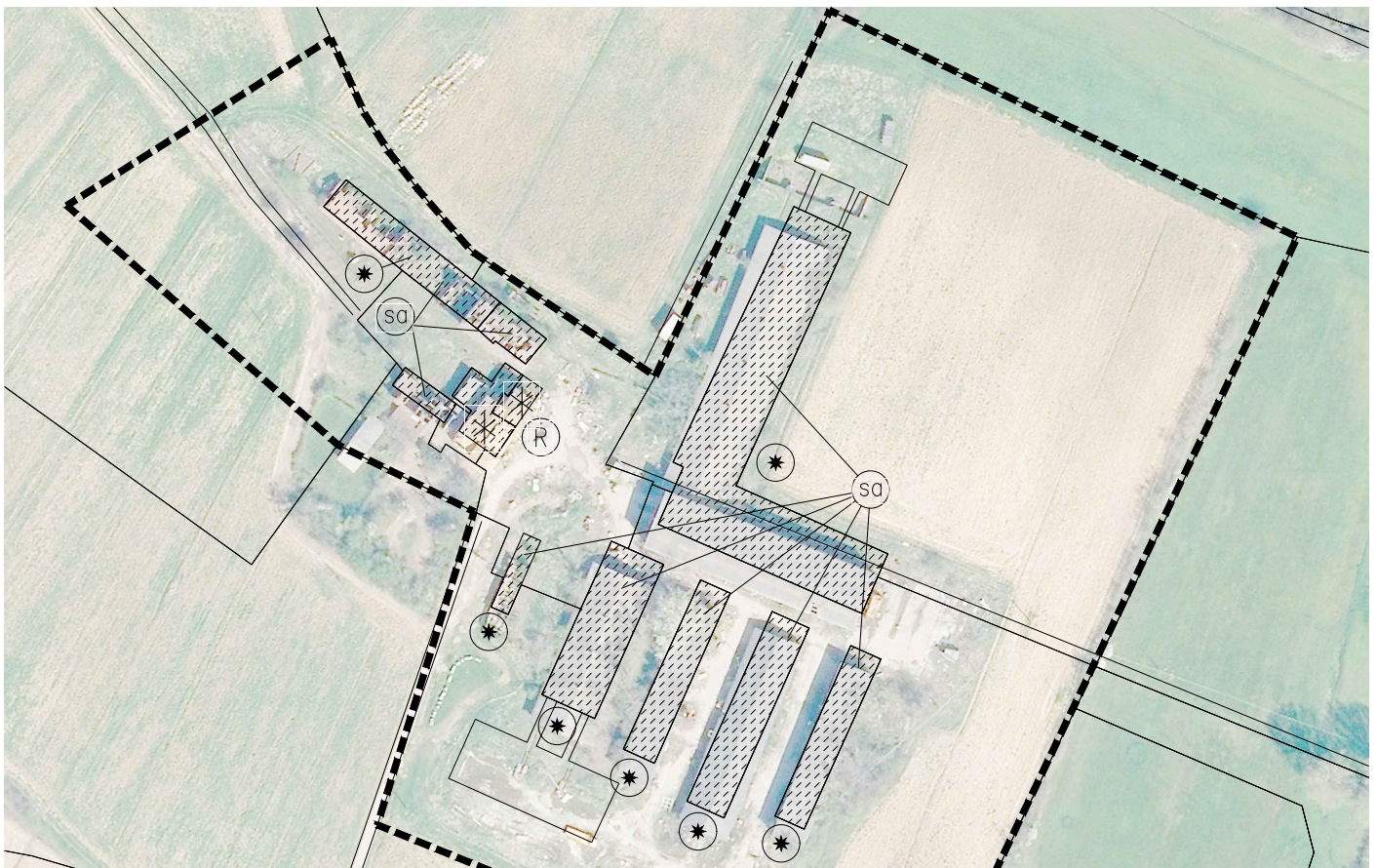


FOTO 1



FOTO 2



FOTO 3



FOTO 4



Prov.: REGGIO

Comune: QUATTRO CASTELLA

Localita': TERRITORIO AGRICOLA

Quartiere: 38

Isolato: 117

UNITA' DI
INDAGINE:
1859

Zona omogenea:

Foto:

Estensione
azienda agr.:

Numero capi
bovini:

Numero capi
suini:

Latte trasf.
nel caseificio

Negozi:

dei forni
Si conferma dell'azienda
con ig. foto di abbondanza ma
con coltivazione dei terreni in
"fogna"

FOLIO N.: 14

MAPP. N.: 24-25-26-22-21-20-26-28-29-37-N1-N2-N3-N4-N5-N6

VIA: TURATI
VIA:

N.: 59-61-63
N.:

VIA:
VIA:

N.:
N.:

20-N1-N2-N3-N4-N5-N6

	MAPP. 24-25 SUB.	MAPP. 26 SUB.	MAPP. 21 SUB.	MAPP. SUB.	MAPP. 27 SUB.
DESTINAZIONE D'USO PREVALENTE	Res. Ag.		Res. Ag.	STALLA E S. AGRIC.	Stalle
USO SPECIFICO					
EPOCA DI COSTRUZIONE	800-900		900/945	POST 945	
STATO DI CONSERVAZIONE	M	DEM	C	M	P
VALORE TIPOLOG.-ARCHIT.	AMB		N	N	
TIPOLOGIA EDILIZIA	(villino) COMP.	RVR	C RVR		
REGIME D'USO PREVALENTE	P		ABB	ABB.	ABB.
NUMERO ALLOGGI	1L		1ABB		
FAMIGLIE INSEDIATE					
ABITANTI INSEDIATI					
NUMERO ADDETTI					
PIANI UTILI FUORI TERRA	2		2		3,5
ALTEZZA MEDIA					
NUMERO POSTI MACCHINA	1				
SISTEMAZIONE LOTTO					

Prov.: REGGIO	Comune: QUATTRO CASTELLA	Localita': TERRITORIO AGRICOLO	Quartiere: 38	Isolato: 117
				UNITA' DI INSABINE: 1853
				Zona omogenea:
				Foto:
				Estensione azienda agr.:
				Numero capi bovini:
				Numero capi suini:
				Latte traf. nel caseificio
				Negozi:

FOLIO N.: 14 MAPP. N.:

VIA: N.: VIA: N.:
 VIA: N.: VIA: N.:

	MAPP. 28 N. 7 SUB.	MAPP. 28 SUB.	MAPP. SUB.	MAPP. SUB.	MAPP. SUB.
DESTINAZIONE D'USO PREVALENTE	B.S.	S.AGR			
USO SPECIFICO					
EPOCA DI COSTRUZIONE	900 / PHT	900 - 9HT			
STATO DI CONSERVAZIONE	M	M			
VALORE TIPOLOG.-ARCHIT.	N	N			
TIPOLOGIA EDILIZIA	C. ROR				
REGIME D'USO PREVALENTE	P.	P			
NUMERO ALLOGGI					
FAMIGLIE INSEDIATE					
ABITANTI INSEDIATI					
NUMERO ADDETTI					
PIANI UTILI FUORI TERRA	ALTEZZA MEDIA	315	3.00		
NUMERO POSTI MACCHINA					
SISTEMAZIONE LOTTO					

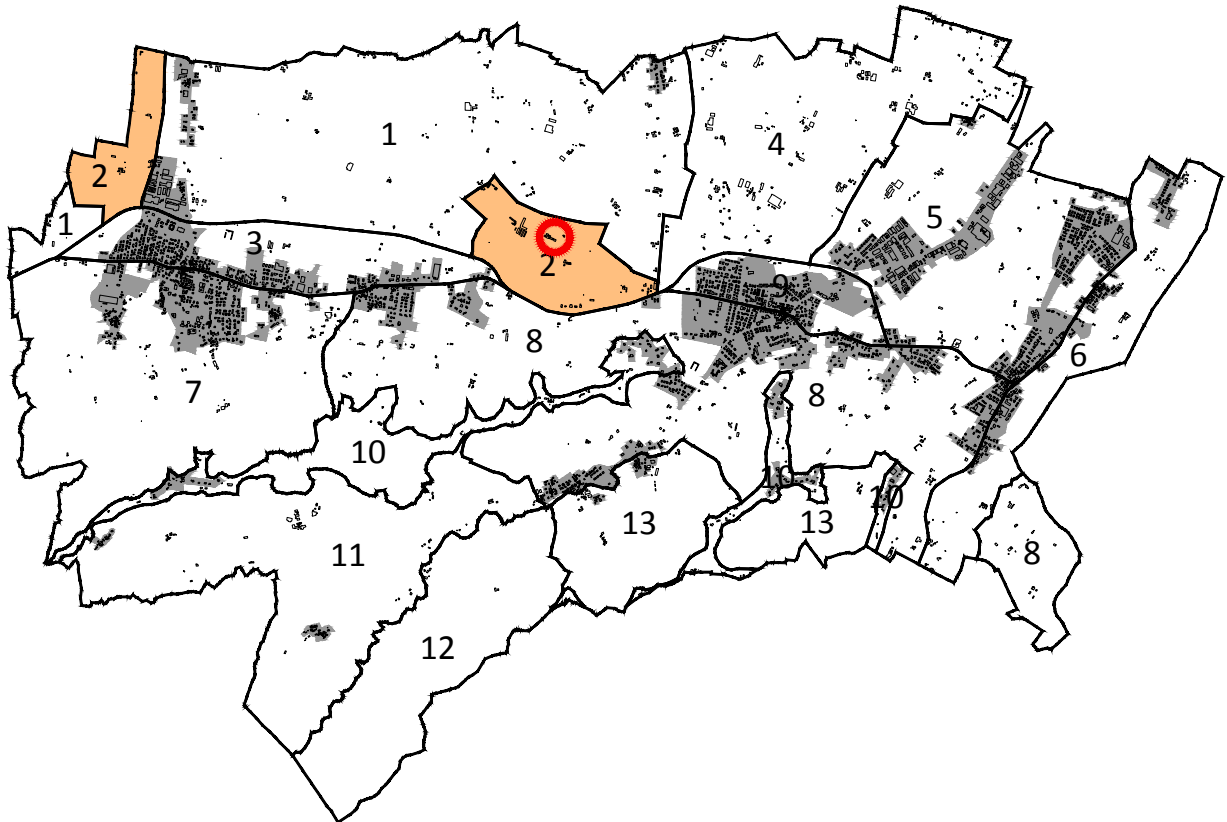
IL SEGRETARIO COMUNALE
f.to Ferraro Vincenza

È COPIA CONFORME ALL'ORIGINALE.
 Il Il Segretario

IL SINDACO
f.to Ivan ALEOTTI

AMBITO N° 2

"Sistema delle ville storiche di pianura"



UNITA' D'INDAGINE N°

2.11

ex 1860

TAVOLA A

CLASSIFICAZIONE TIPOLOGICA E VALORE ARCHITETTONICO DEGLI IMMOBILI

UNITA' DI INDAGINE N°

2.11



TAVOLA B

DESTINAZIONI D'USO PREVALENTI E STATO DI UTILIZZO



FOTO 1



FOTO 2



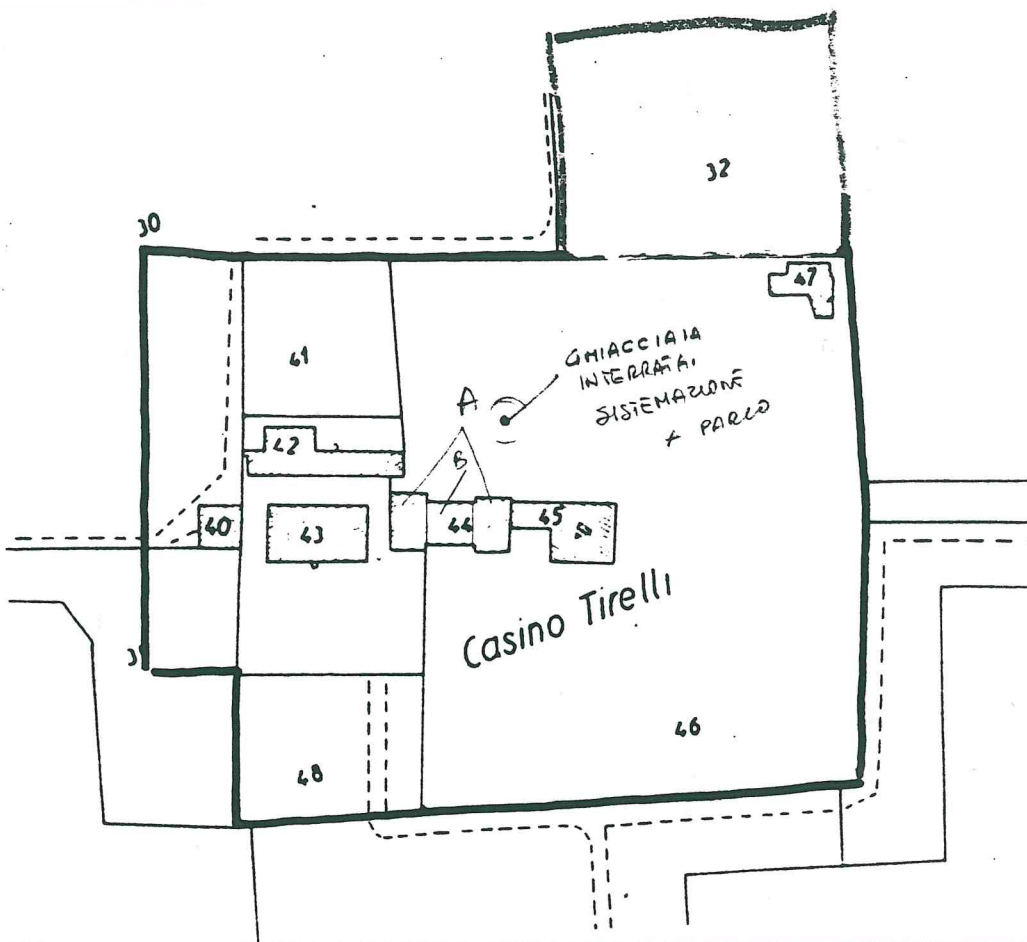
FOTO 3



FOTO 4



Prov.: REGGIO E. Comune: QUATTRO CASTELLA Localita': TERRITORIO AGRICOLO Quartiere: 38 Isolato: 118



UNITA' DI INDAGINE:
1860

Zona omogenea:

Foto:

Estensione azienda agr.:
65

Numero capi bovini:

Numero capi suini:

Latte transf. nel caseificio

Foglio N.: 14 | MAPP. N.: 40-41-42-43-44-45-46-47-30P-38P-32 | Negozi:

VIA: TURATI N.: 65-67-69. VIA: N.: VIA: N.:

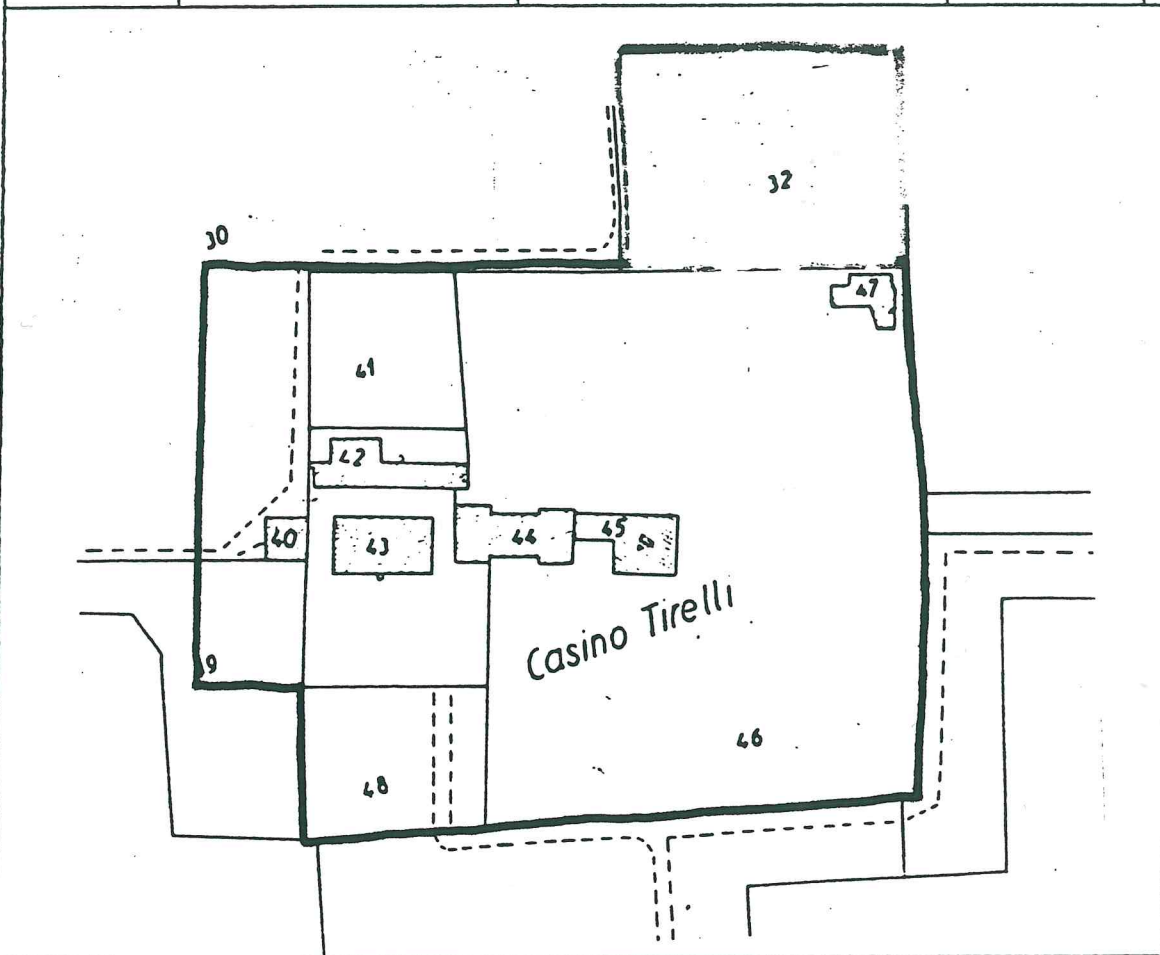
	MAPP. 45 SUB.	MAPP. 44 SUB.A	MAPP. 44 SUB.B	MAPP. 43 SUB.	MAPP. 42 SUB.
DESTINAZIONE D'USO PREVALENTE	Res.	Res.	S Res	Stallo e fienile	S. Ag
USO SPECIFICO					
EPOCA DI COSTRUZIONE	ANTE 800	ANTE 800			
STATO DI CONSERVAZIONE	B	M		M	M
VALORE TIPOLOG.-ARCHIT.	MON.	TIP.		TIP.	AMB
TIPOLOGIA EDILIZIA	VILLA			C. RNR	
REGIME D'USO PREVALENTE	P	COMODATO	COMODATO	ABB	ABB
NUMERO ALLOGGI	1V	2C			
FAMIGLIE INSEDIATE		2C			
ABITANTI INSEDIATI		5C			
NUMERO ADDETTI					
PIANI UTILI FUDRI TERRA	2 1/2	1 1/2	5	7	3,5
ALTEZZA MEDIA					
NUMERO POSTI MACCHINA					
SISTEMAZIONE LOTTO	A PARCO				



IL SINDACO
(Ivan ALEOTTI)

IL SEGRETARIO COMUNALE
(Ferraro Virginia)

Prov.: REGGIO E. Comune: QUATTRO CASTELLA Localita': TERRITORIO AGRICOLA Quartiere: 38 Isolato: 118



UNITA' DI
INDAGINE:
1860

Zona omogenea:

Foto:

Estensione
azienda agr.:

Numero capi
bovini:

Numero capi
suini:

Latte transf.
nel caseificio

Negozi:

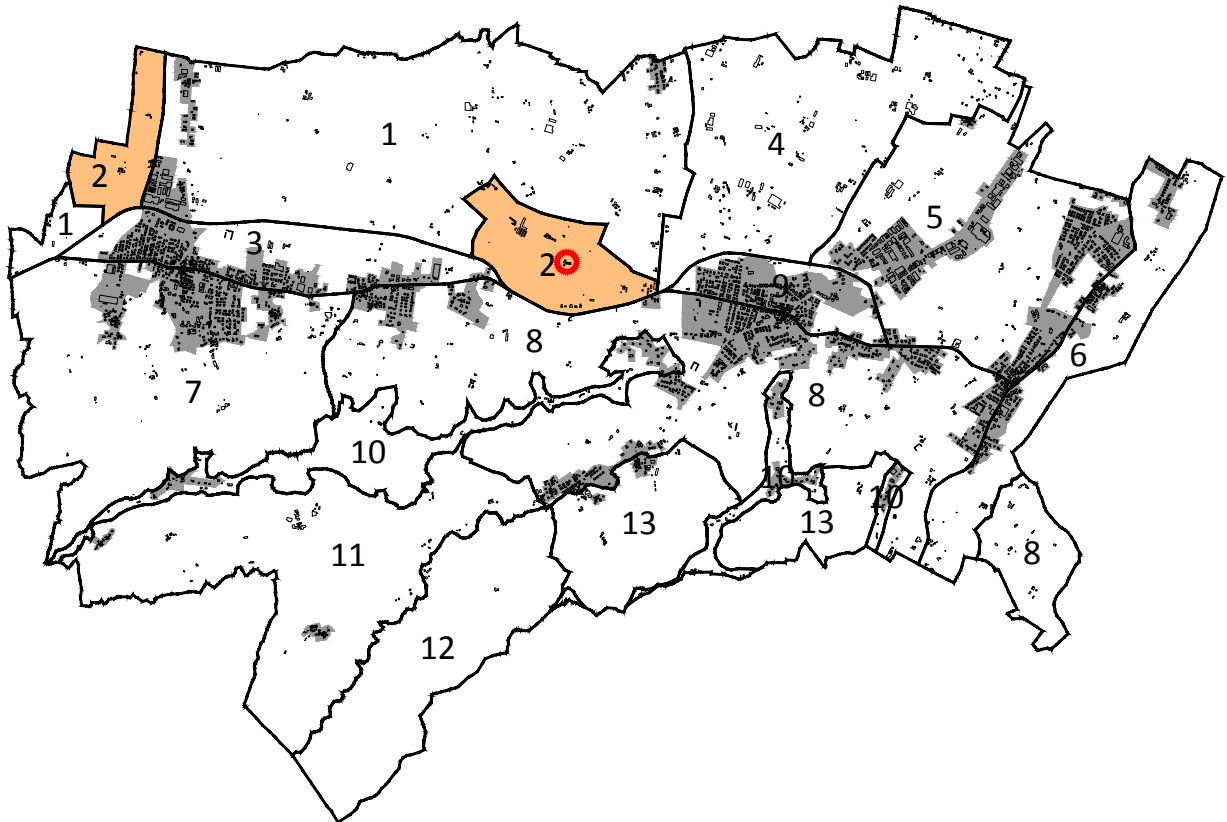
Foglio N.: 14 | Mapp. N.:

VIA: N.: VIA: N.: VIA: N.: VIA: N.:

	MAPP. 40	SUB.	MAPP. 47	SUB.	MAPP.	SUB.	MAPP.	SUB.	MAPP.	SUB.
DESTINAZIONE D'USO PREVALENTE	S Ag		SERAA							
USO SPECIFICO										
EPOCA DI COSTRUZIONE	900 - PH		P00 - PH							
STATO DI CONSERVAZIONE	P		M							
VALORE TIPOLOG.-ARCHIT.	AMB		AMB							
TIPOLOGIA EDILIZIA	C Rur									
REGIME D'USO PREVALENTE	P		P							
NUMERO ALLOGGI										
FAMIGLIE INSEDIATE										
ABITANTI INSEDIATI										
NUMERO ADDETTI										
PIANI UTILI FUORI TERRA		4		35						
ALTEZZA MEDIA										
NUMERO POSTI MACCHINA										
SISTEMAZIONE LOTTO										

AMBITO N° 2

"Sistema delle ville storiche di pianura"



UNITA' D'INDAGINE N°

2.12

ex 1865

TAVOLA A

CLASSIFICAZIONE TIPOLOGICA E VALORE ARCHITETTONICO DEGLI IMMOBILI

UNITA' DI INDAGINE N°

2.12



TAVOLA B

DESTINAZIONI D'USO PREVALENTI E STATO DI UTILIZZO



FOTO 1



FOTO 2



FOTO 3



Prov.: REGGIO E. Comune: QUATTRO CASTELLA Localita': TERRITORIO AGRICOLA Quartiere: 38 Isolato: 120

UNITA' DI INDAGINE: 1865

Zona omogenea: :

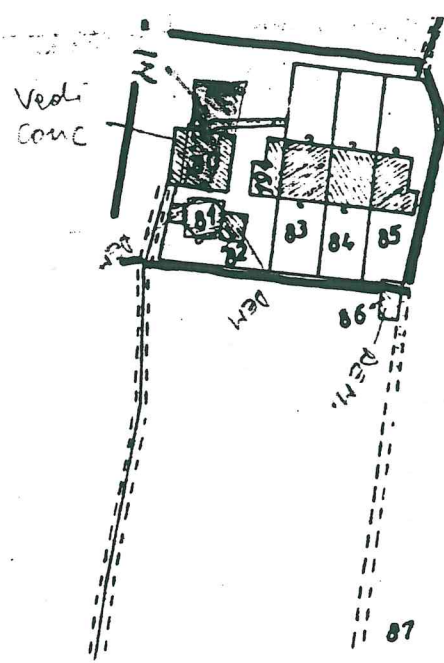
Foto :

Estensione azienda agr.:

Numero capi bovini :

Numero capi suini :

Latte transf. nel caseificio



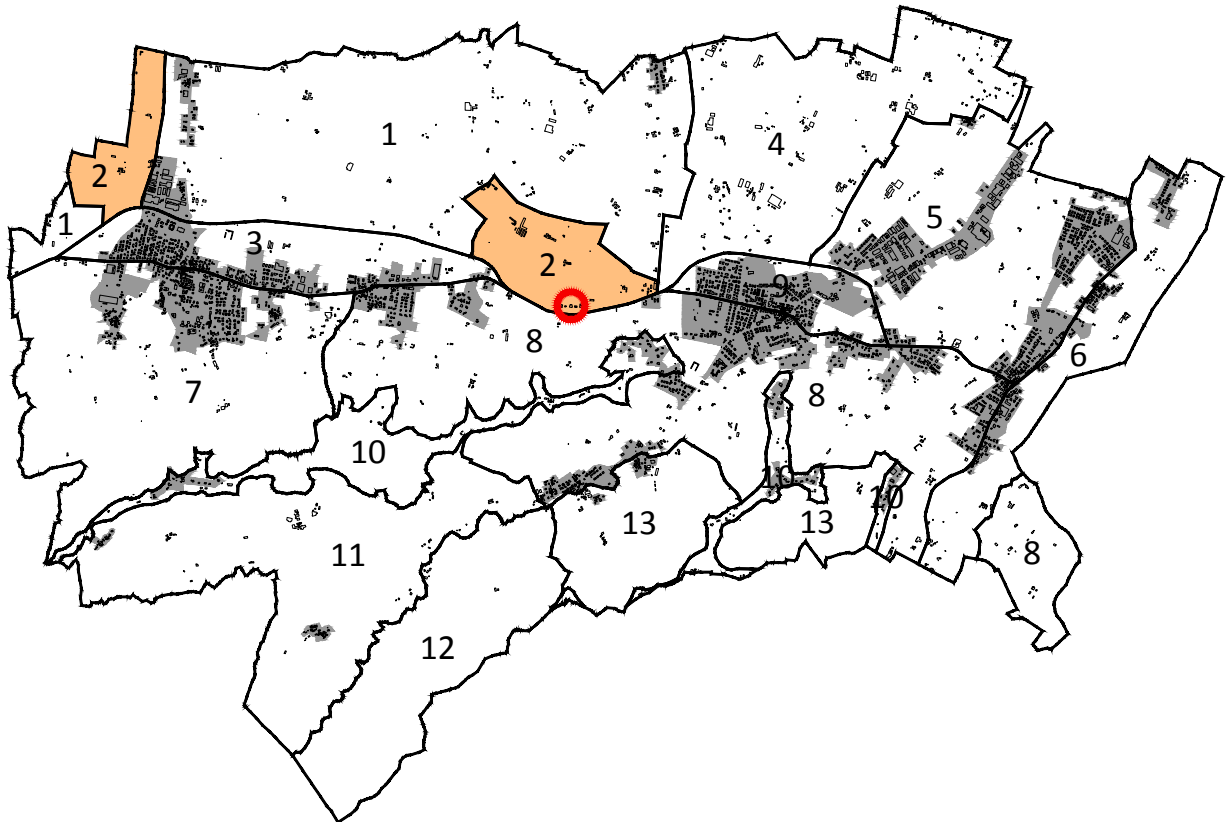
Foglio N.: 15 MAPP. N.: 80-81-82-83-84-85-86-194-87P-N1 Negozi:

VIA: TURATI N.: 71 VIA: N.:
VIA: N.: VIA: N.:

	MAPP. 83-85 SUB.	MAPP. 81 SUB.	MAPP. 80-82 SUB.	MAPP. 84 SUB.	MAPP. 86 SUB.
DESTINAZIONE D'USO PREVALENTE	RES/AGR	GARAGE		BS	
USO SPECIFICO					
EPOCA DI COSTRUZIONE	POST 45	POST 45		POST 45	
STATO DI CONSERVAZIONE	B	M	DEMOL.	B	DEM
VALORE TIPOLOG.-ARCHIT.	N	N		N	
TIPOLOGIA EDILIZIA	SCHEMA				
REGIME D'USO PREVALENTE	P	P		P	
NUMERO ALLOGGI	5P+1LE				
FAMIGLIE INSEDIATE	5P				
ABITANTI INSEDIATI	21P				
NUMERO ADDETTI					
PIANI UTILI FUORI TERRA	2 1/2			3,5	
ALTEZZA MEDIA		2,5			
NUMERO POSTI MACCHINA		1			
SISTEMAZIONE LOTTO					

AMBITO N° 2

"Sistema delle ville storiche di pianura"



UNITA' D'INDAGINE N°

2.13

ex 1866

TAVOLA A

CLASSIFICAZIONE TIPOLOGICA E VALORE ARCHITETTONICO DEGLI IMMOBILI

UNITA' DI INDAGINE N°

2.13



TAVOLA B

DESTINAZIONI D'USO PREVALENTI E STATO DI UTILIZZO

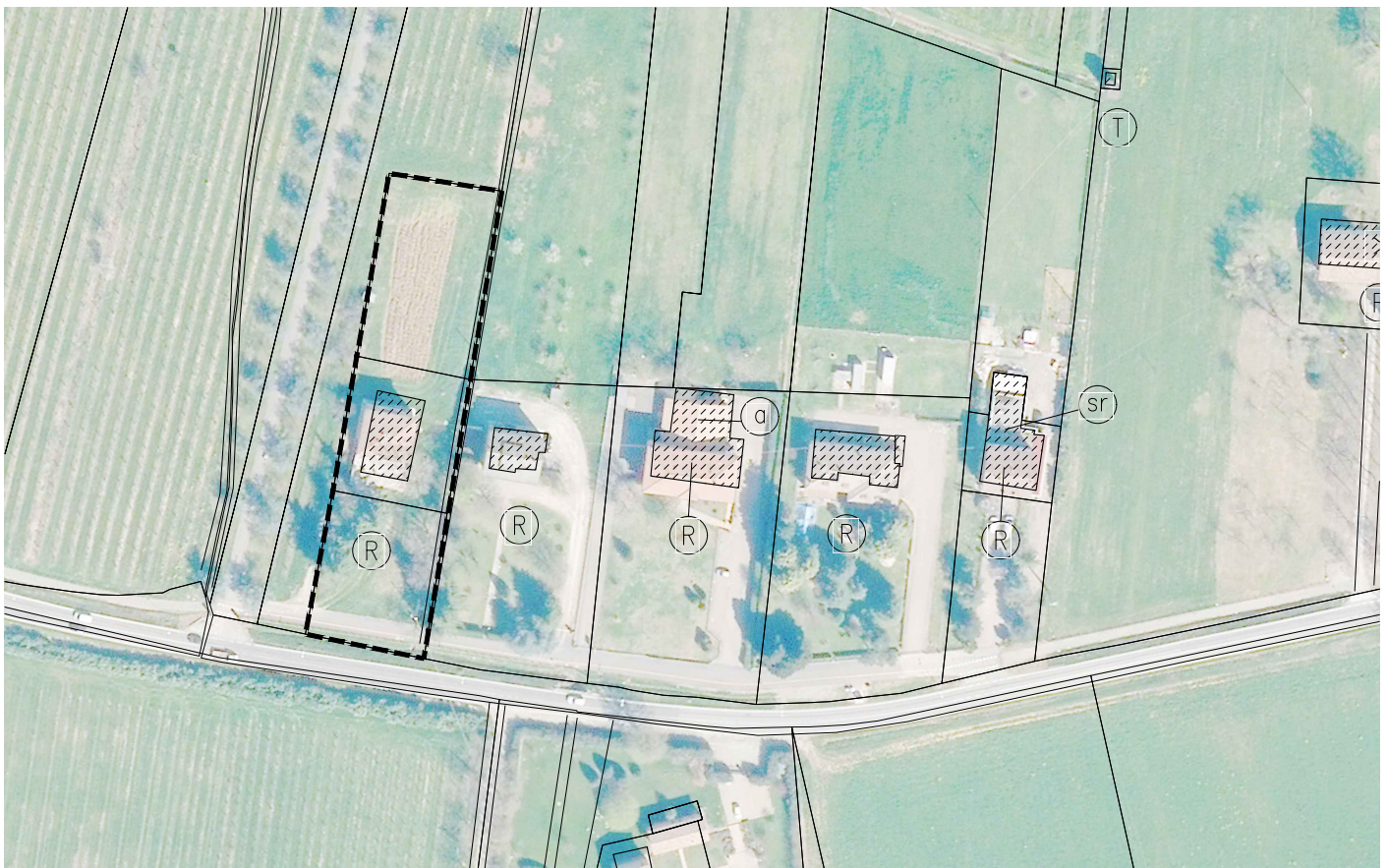


FOTO 1



FOTO 2



FOTO 3

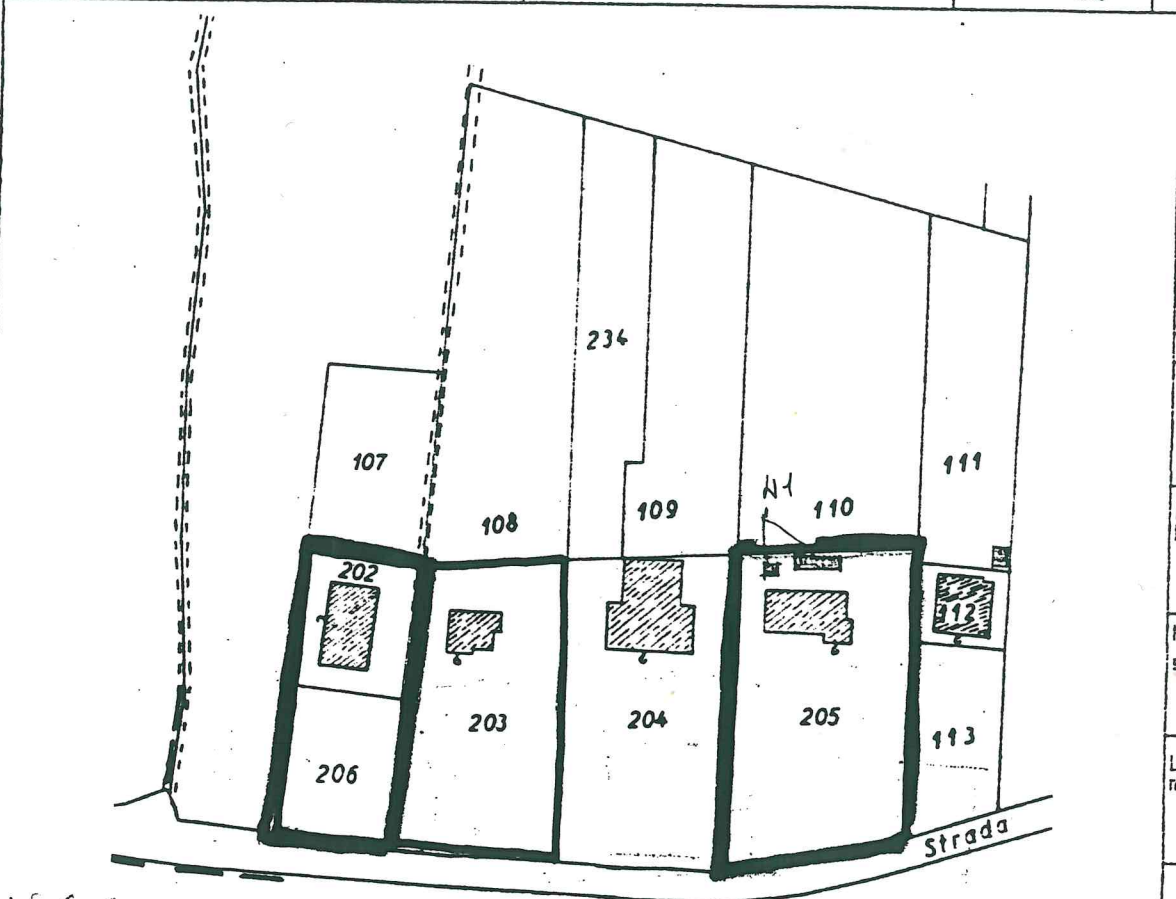




IL SINDACO
(Ivan ALEOTTI)

IL SEGRETARIO COMUNALE
(Ferraro Vincenza)

Prov.: REGGIO E. Comune: QUATTRO CASTELLA Localita': TERRITORIO AGRICOLO Quartiere: 38 Isolato: 121



UNITA' DI INDAGINE:
1566-
1867

Zona omogenea:

Foto:

Estensione azienda agr.:

Numero capi bovini:

Numero capi suini:

Latte trasf. nel caseificio

1866

1867

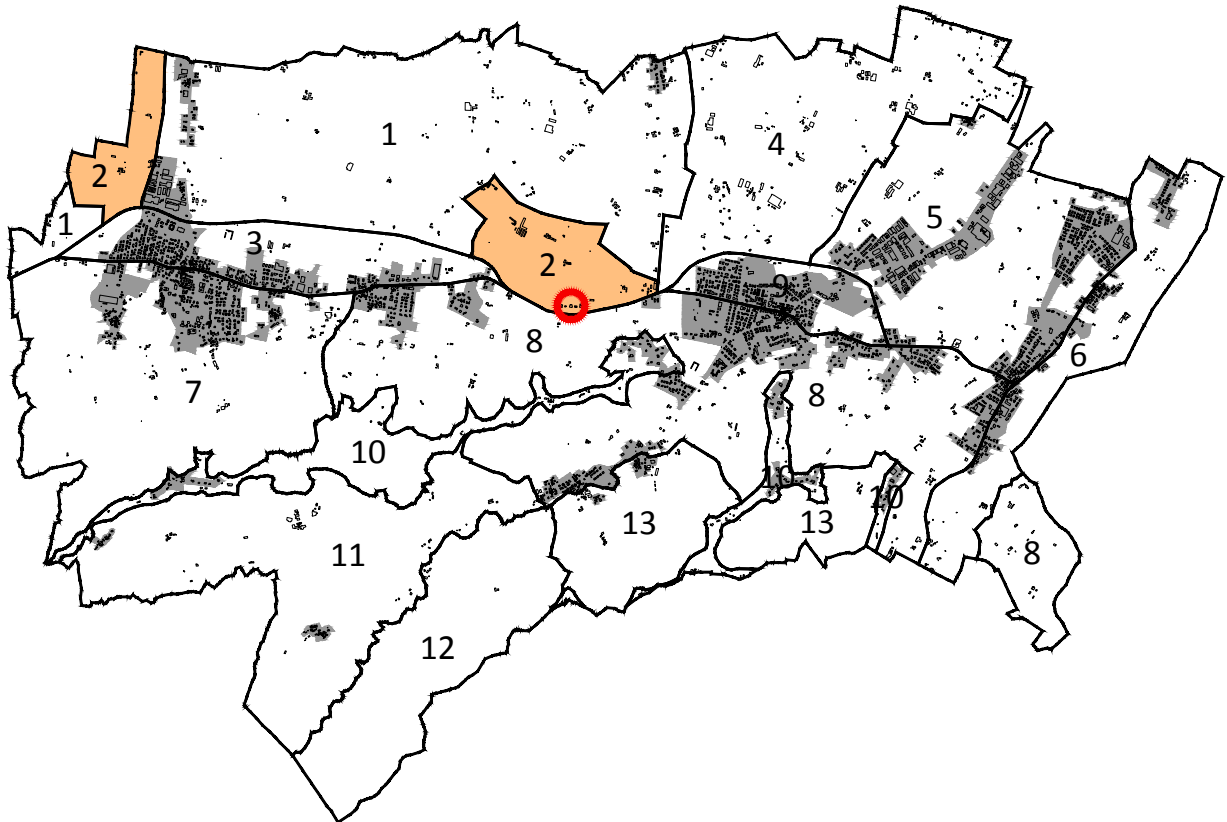
Foglio N.: 15 MAPP. N.: 202-206 205-111 Negozi:

VIA: TURATI N.: 71/1 VIA: TURATI N.: 75

	MAPP. 202 SUB.	MAPP. SUB.	MAPP. 205 SUB.	MAPP. 111 SUB.	MAPP. SUB.
DESTINAZIONE D'USO PREVALENTE	RES		RES	B.S	
USO SPECIFICO					
EPOCA DI COSTRUZIONE	POST 45		POST 945	POST 45	
STATO DI CONSERVAZIONE	M		B	M	
VALORE TIPOLOG.-ARCHIT.	N		N	N	
TIPOLOGIA EDILIZIA	C. SING.		C. SING.		
REGIME D'USO PREVALENTE	1AF		P	P	
NUMERO ALLOGGI	1AF		2P		
FAMIGLIE INSEDIATE	1AF		2P		
ABITANTI INSEDIATI	3AF		5P		
NUMERO ADDETTI					
PIANI UTILI FUORI TERRA	2		1 1/2		
ALTEZZA MEDIA				2,5	
NUMERO POSTI MACCHINA	2		1		
SISTEMAZIONE LOTTO					

AMBITO N° 2

"Sistema delle ville storiche di pianura"



UNITA' D'INDAGINE N°

2.14

ex 1869

TAVOLA A

CLASSIFICAZIONE TIPOLOGICA E VALORE ARCHITETTONICO DEGLI IMMOBILI

UNITA' DI INDAGINE N°

2.14



TAVOLA B

DESTINAZIONI D'USO PREVALENTI E STATO DI UTILIZZO



FOTO 1



FOTO 2



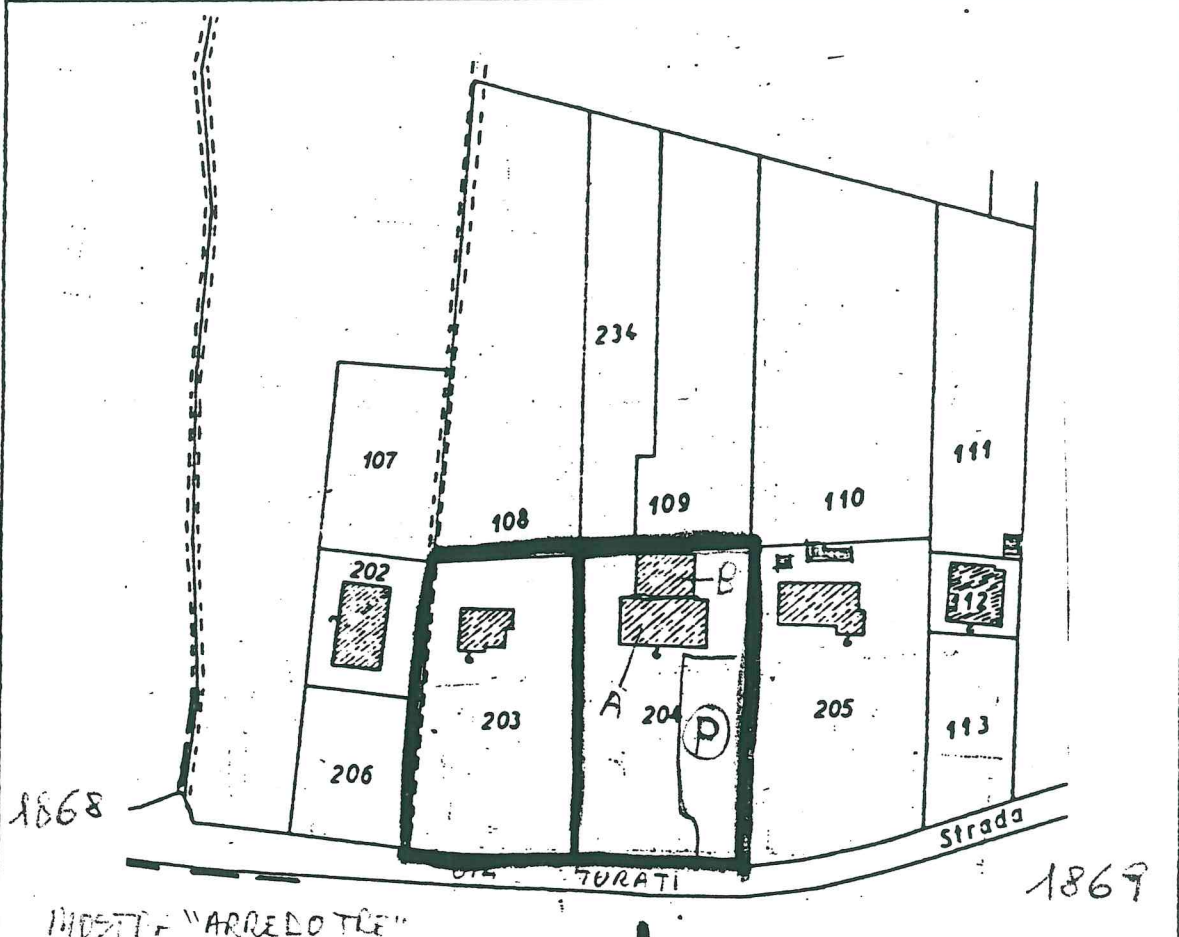
FOTO 3



FOTO 4



Prov.: REGGIO E. Comune: GUATTRO CASTELLA Localita': TERRITORIO AGRICOLA Quartiere: 38 Isolato: 121



UNITA' DI INCASINE:
1868
1869

Zona omogenea:

Foto:

Estensione azienda agr.:

Numero capi bovini:

Numero capi suini:

Latte trasf. nel caseificio

Negozio:

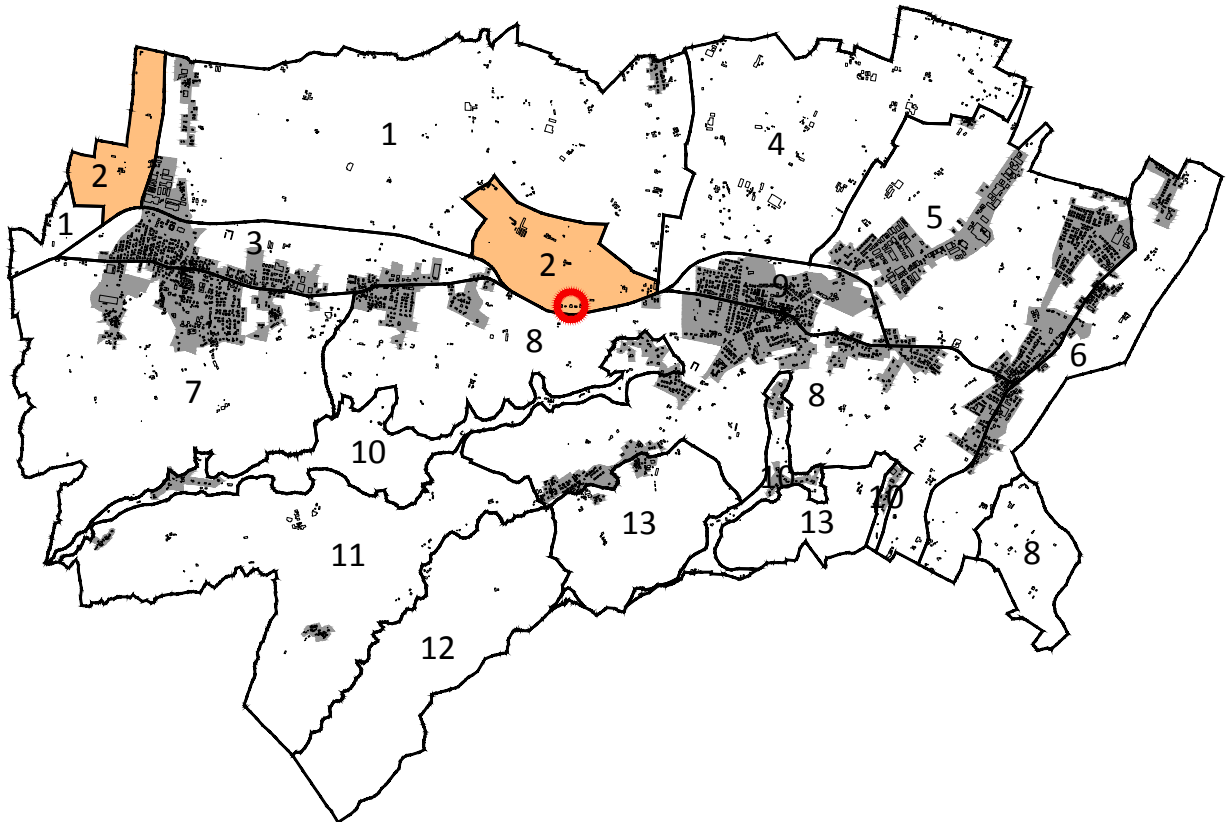
FOGLIO N.: 15 RAPP. N.: 204 203

VIA: TURATI N.: 73 VIA: TURATI N.:

	RAPP. 204 SUB. A	RAPP. 204 SUB. B	RAPP. SUB.	RAPP. 203 SUB.	RAPP. SUB.
DESTINAZIONE D'USO PREVALENTE	RES COM	ART		RES	
USO SPECIFICO	VENDETA MOBILI	MAGLIERIA			
EPOCA DI COSTRUZIONE	POST 45	POST 45		POST 45	
STATO DI CONSERVAZIONE	B	B		M	
VALORE TIPOLOG.-ARCHIT.	N	N		N	
TIPOLOGIA EDILIZIA	NC	CANTINARE		SING	
REGIME D'USO PREVALENTE	P	AFFITTO		P	
NUMERO ALLOGGI	2P			2P	
FAMIGLIE INSEDIATE	2P			2P	
ABITANTI INSEDIATI	5P			6P	
NUMERO ADDETTI		5A			
PIANI UTILI FUORI TERRA	2	4		2	
ALTEZZA MEDIA					
NUMERO POSTI MACCHINA	4			2	
SISTEMAZIONE LOTTO					

AMBITO N° 2

"Sistema delle ville storiche di pianura"



UNITA' D'INDAGINE N°

2.15

ex 1868

TAVOLA A

CLASSIFICAZIONE TIPOLOGICA E VALORE ARCHITETTONICO DEGLI IMMOBILI

UNITA' DI INDAGINE N°

2.15



TAVOLA B

DESTINAZIONI D'USO PREVALENTI E STATO DI UTILIZZO



FOTO 1



FOTO 2



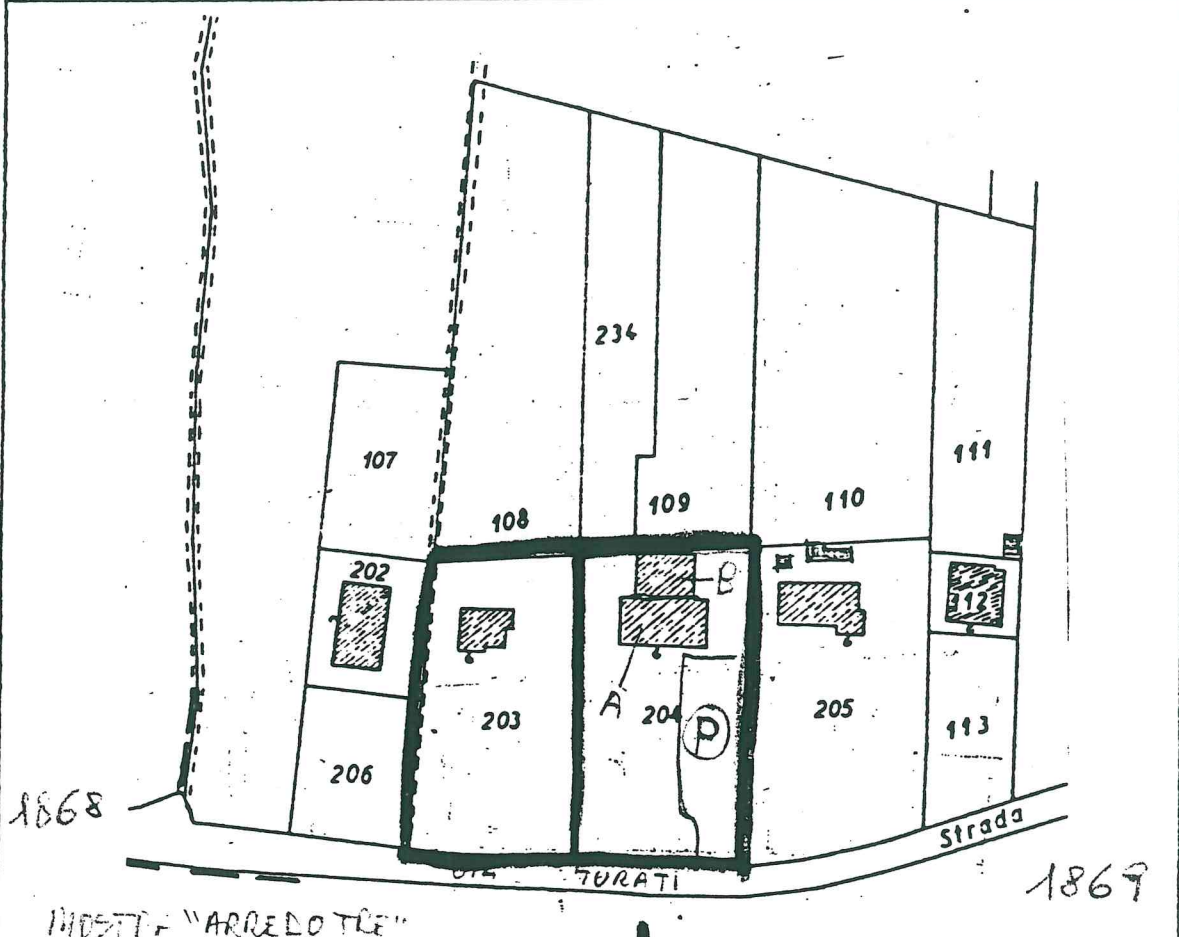
FOTO 3



FOTO 4



Prov.: REGGIO E. Comune: GUATTRO CASTELLA Localita': TERRITORIO AGRICOLA Quartiere: 38 Isolato: 121



UNITA' DI INCASINE:
1868
1869

Zona omogenea:

Foto:

Estensione azienda agr.:

Numero capi bovini:

Numero capi suini:

Latte transf. nel caseificio

Negozie:

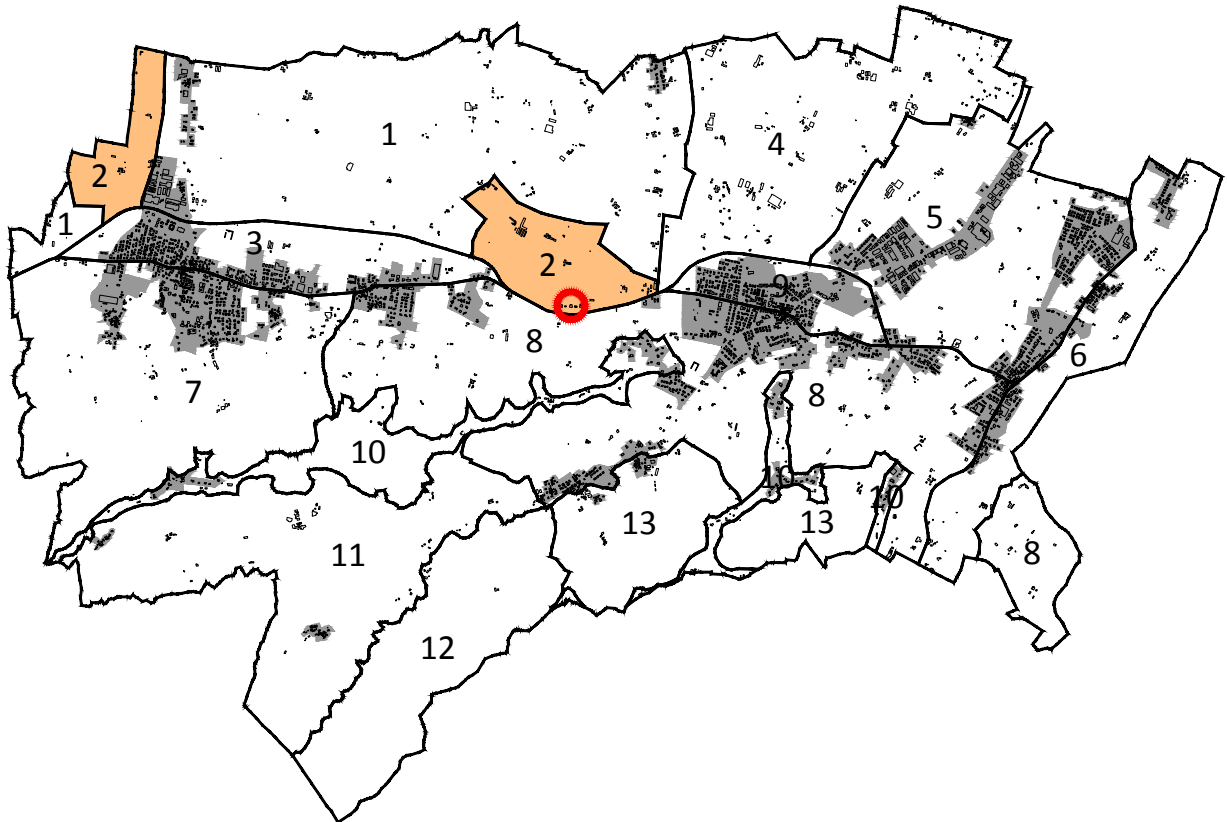
FOGLIO N.: 15 RAPP. N.: 204 203

VIA: TURATI N.: 73 VIA: TURATI N.:

	RAPP. 204 SUB. A	RAPP. 204 SUB. B	RAPP. SUB.	RAPP. 203 SUB.	RAPP. SUB.
DESTINAZIONE D'USO PREVALENTE	RES COM	ART		RES	
USO SPECIFICO	VENDETA MOBILI	MAGLIERIA			
EPOCA DI COSTRUZIONE	POST 45	POST 45		POST 45	
STATO DI CONSERVAZIONE	B	B		M	
VALORE TIPOLOG.-ARCHIT.	N	N		N	
TIPOLOGIA EDILIZIA	NC	CANTINONE		SING	
REGIME D'USO PREVALENTE	P	AFFITTO		P	
NUMERO ALLOGGI	2P			2P	
FAMIGLIE INSEDIATE	2P			2P	
ABITANTI INSEDIATI	5P			6P	
NUMERO ADDETTI		5A			
PIANI UTILI FUORI TERRA	2	4		2	
ALTEZZA MEDIA					
NUMERO POSTI MACCHINA	4			2	
SISTEMAZIONE LOTTO					

AMBITO N° 2

"Sistema delle ville storiche di pianura"



UNITA' D'INDAGINE N°

2.16

ex 1867

TAVOLA A

CLASSIFICAZIONE TIPOLOGICA E VALORE ARCHITETTONICO DEGLI IMMOBILI

UNITA' DI INDAGINE N°

2.16



TAVOLA B

DESTINAZIONI D'USO PREVALENTI E STATO DI UTILIZZO



FOTO 1



FOTO 2



FOTO 3



FOTO 4

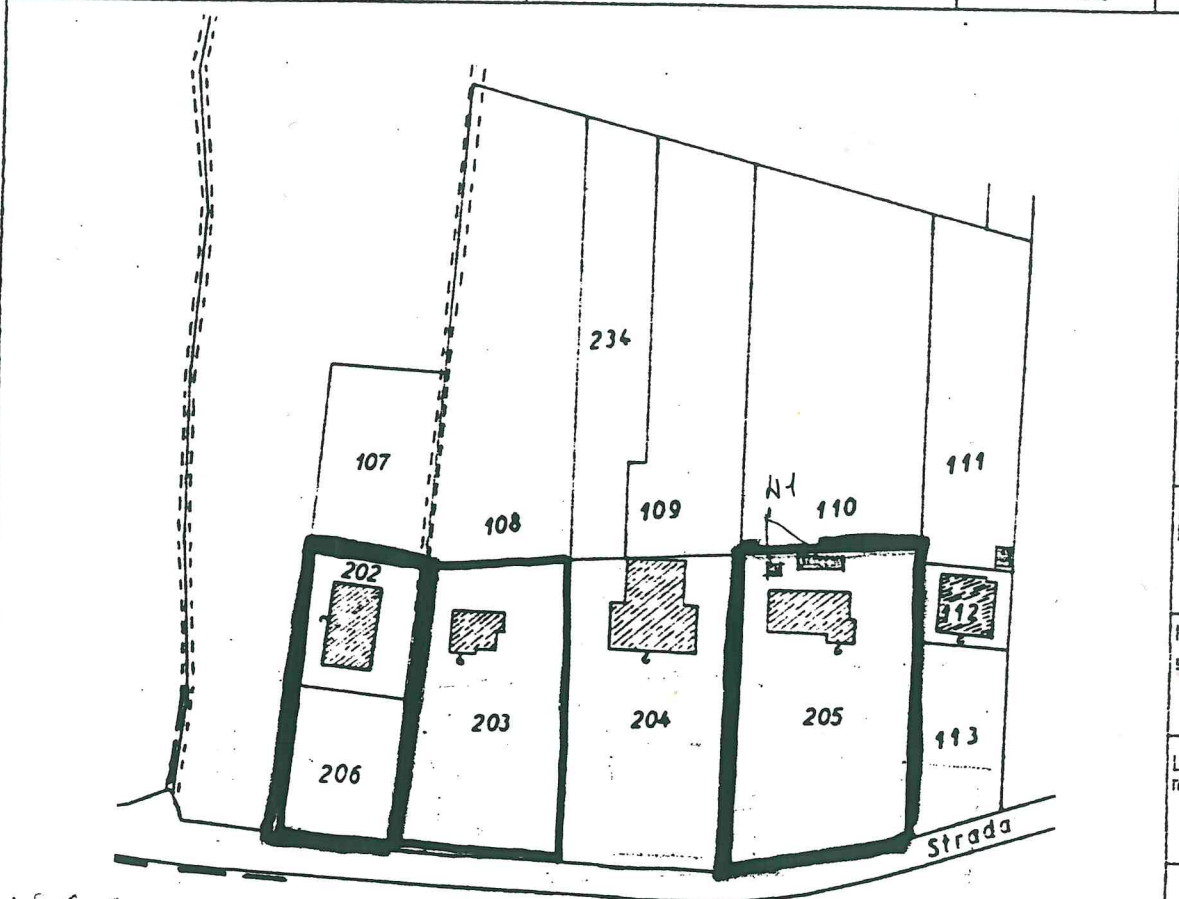




IL SINDACO
(Ivan ALEOTTI)

IL SEGRETARIO COMUNALE
(Ferraro Vincenza)

Prov.: REGGIO E. Comune: QUATTRO CASTELLA Localita': TERRITORIO AGRICOLO Quartiere: 38 Isolato: 121



UNITA' DI INDAGINE:
1566-
1867

Zona omogenea:

Foto:

Estensione azienda agr.:

Numero capi bovini:

Numero capi suini:

Latte trasf. nel caseificio

Negozi:

1866

1867

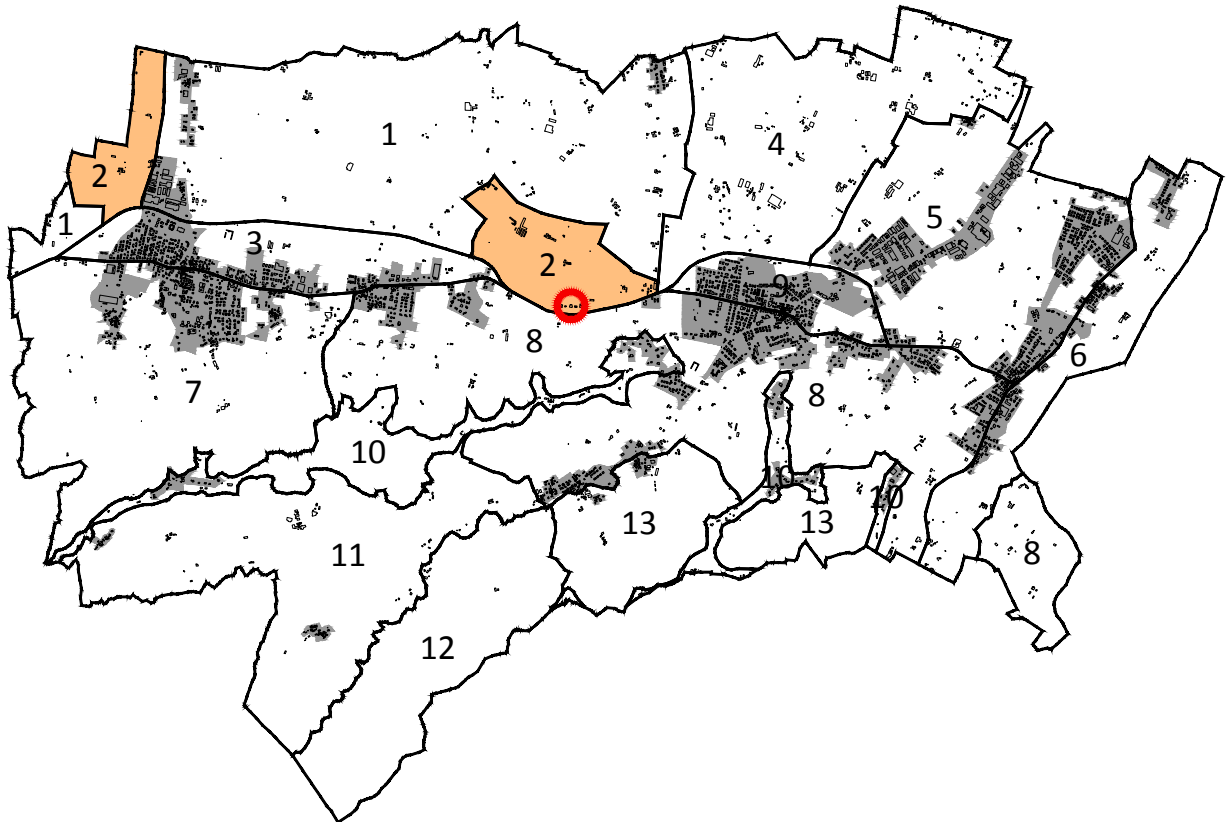
Foglio N.: 15 MAPP. N.: 202-206 205-111

VIA: TURATI N.: 71/1 VIA: TURATI N.: 75

	MAPP. 202 SUB.	MAPP. SUB.	MAPP. 205 SUB.	MAPP. 111 SUB.	MAPP. SUB.
DESTINAZIONE D'USO PREVALENTE	RES		RES	B.S	
USO SPECIFICO					
EPOCA DI COSTRUZIONE	POST 45		POST 945	POST 45	
STATO DI CONSERVAZIONE	M		B	M	
VALORE TIPOLOG.-ARCHIT.	N		N	N	
TIPOLOGIA EDILIZIA	C. SING.		C. SING.		
REGIME D'USO PREVALENTE	1AF		P	P	
NUMERO ALLOGGI	1AF		2P		
FAMIGLIE INSEDIATE	1AF		2P		
ABITANTI INSEDIATI	3AF		5P		
NUMERO ADDETTI					
PIANI UTILI FUORI TERRA	2		1 1/2		
ALTEZZA MEDIA				2,5	
NUMERO POSTI MACCHINA	2		1		
SISTEMAZIONE LOTTO					

AMBITO N° 2

"Sistema delle ville storiche di pianura"



UNITA' D'INDAGINE N°

2.17

ex 1870

TAVOLA A

CLASSIFICAZIONE TIPOLOGICA E VALORE ARCHITETTONICO DEGLI IMMOBILI

UNITA' DI INDAGINE N°

2.17



TAVOLA B

DESTINAZIONI D'USO PREVALENTI E STATO DI UTILIZZO



FOTO 1



FOTO 2



FOTO 3



FOTO 4

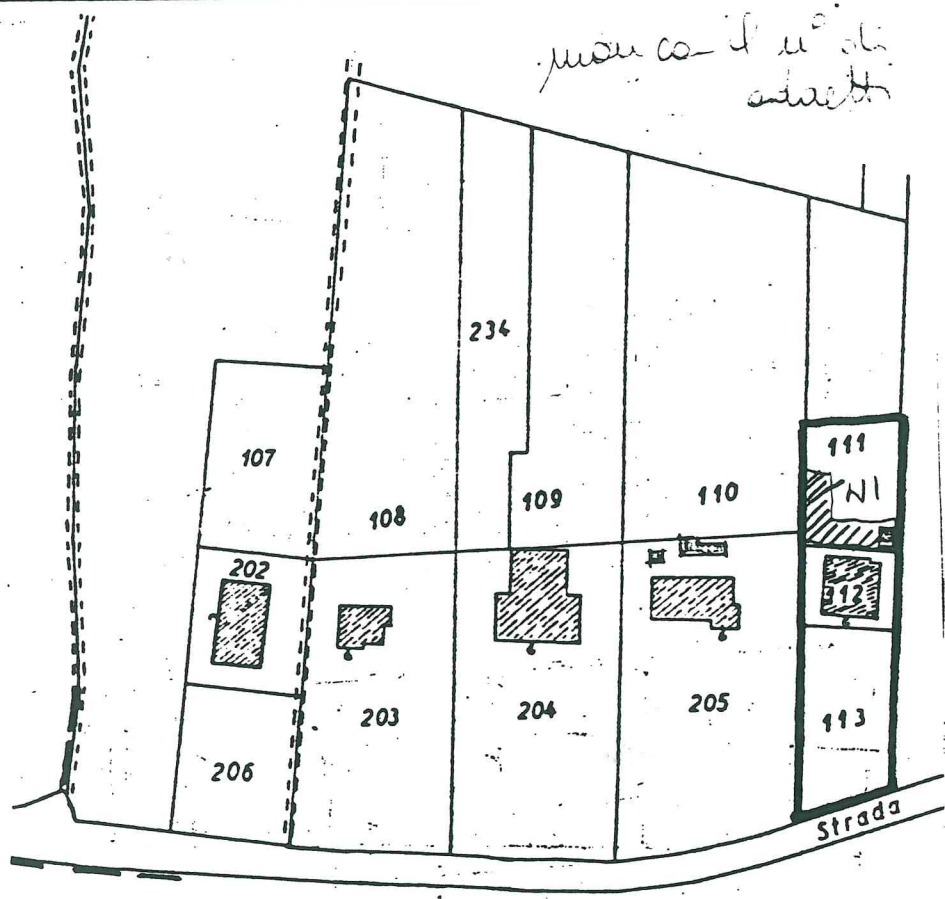




IL SINDACO
(Ivan ALFOTTI)

IL SEGRETARIO COMUNALE
(Ferraro Vincenza)

Prov.: REGGIO E. Comune: QUATTRO CASTELLA Localita': TERRITORIO AGRICOLA Quartiere: 38 Isolato: 121



UNITA' DI INDAGINE: 1870
Zona omogenea:
Foto:
Estensione azienda agr.:
Numero capi bovini:
Numero capi suini:
Latte traf. nel caseificio:
Negozio:

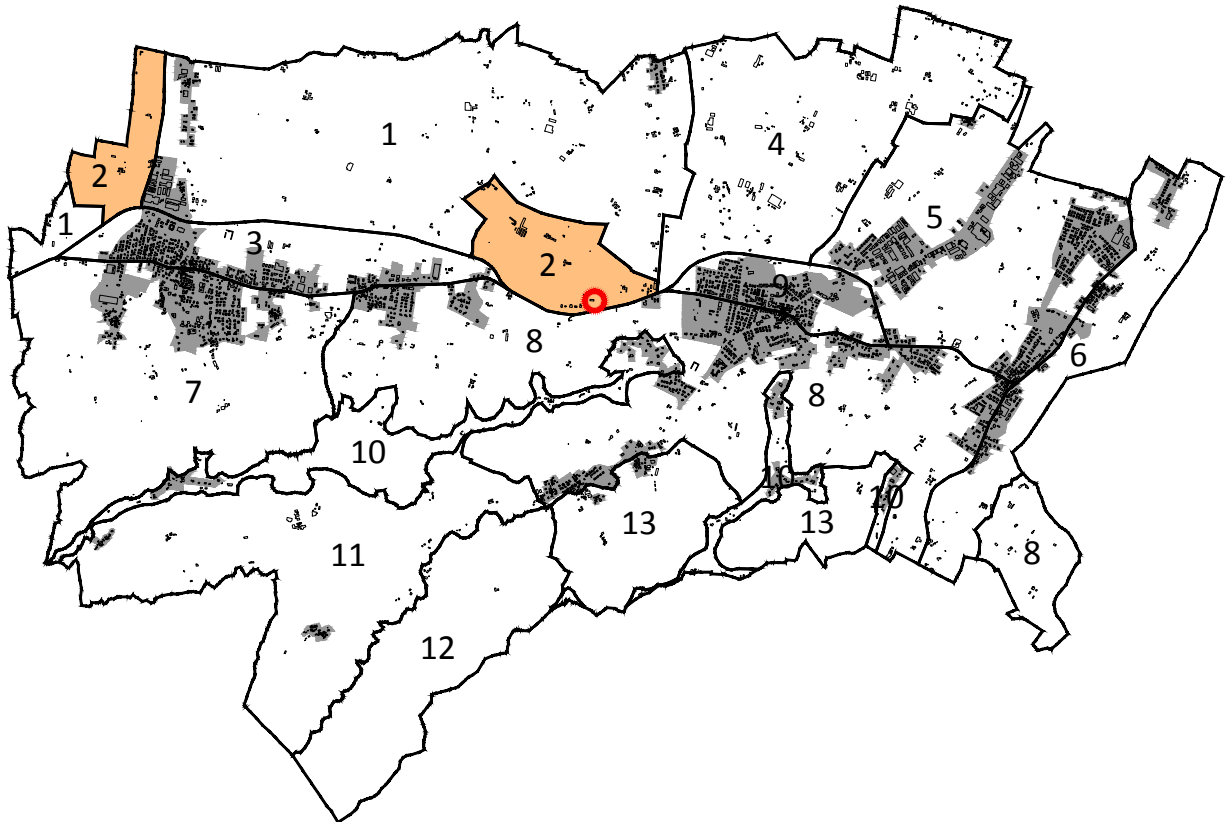
Foglio N.: 15 MAPP. N.: 113-112-111P.-N1

VIA: TURATI N.: 77-774 VIA: N.:
VIA: N.:

	MAPP. 112 SUB.	MAPP. N1 SUB.	MAPP. SUB.	MAPP. SUB.	MAPP. SUB.
DESTINAZIONE D'USO PREVALENTE	RES	ART			
USO SPECIFICO					
EPoca DI COSTRUZIONE	POST 945	POST 945			
STATO DI CONSERVAZIONE	B	B			
VALORE TIPOLOG.-ARCHIT.	N	N			
TIPOLOGIA EDILIZIA	C SING	CAPANNONE			
REGIME D'USO PREVALENTE	P	F			
NUMERO ALLOGGI	2P				
FAMIGLIE INSEDIATE	2P				
ABITANTI INSEDIATI	2P				
NUMERO ADDETTI					
PIANI UTILI	2				
ALTEZZA MEDIA		4.00			
FUDRI TERRA					
NUMERO POSTI MACCHINA	1				
SISTEMAZIONE LOTTO					

AMBITO N° 2

"Sistema delle ville storiche di pianura"



UNITA' D'INDAGINE N°

2.18

ex 1871

TAVOLA A

CLASSIFICAZIONE TIPOLOGICA E VALORE ARCHITETTONICO DEGLI IMMOBILI

UNITA' DI INDAGINE N°

2.18



TAVOLA B

DESTINAZIONI D'USO PREVALENTI E STATO DI UTILIZZO



FOTO 1



FOTO 2



FOTO 3



FOTO 4



FOTO 5



UNITA' DI INDAGINE:
1871

Zona omogenea:

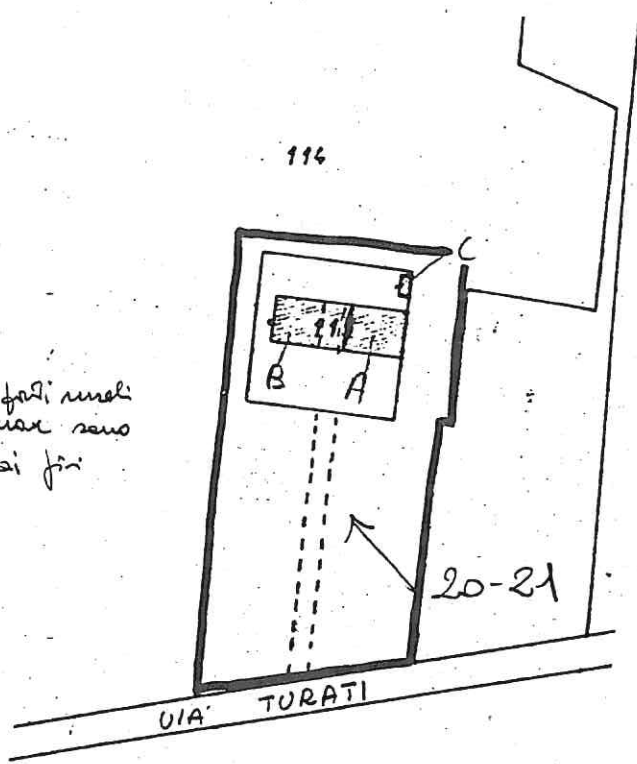
Foto: B1
20-21

Estensione azienda agr.:

Numero capi bovini:

Numero capi suini:

Latte transf. nel caseificio



NB: Si conferma che max sono ^{e parti murali} qui utilizzate ai fini agricoli

E' legato ad un fondo di 20 cc dato in affitto

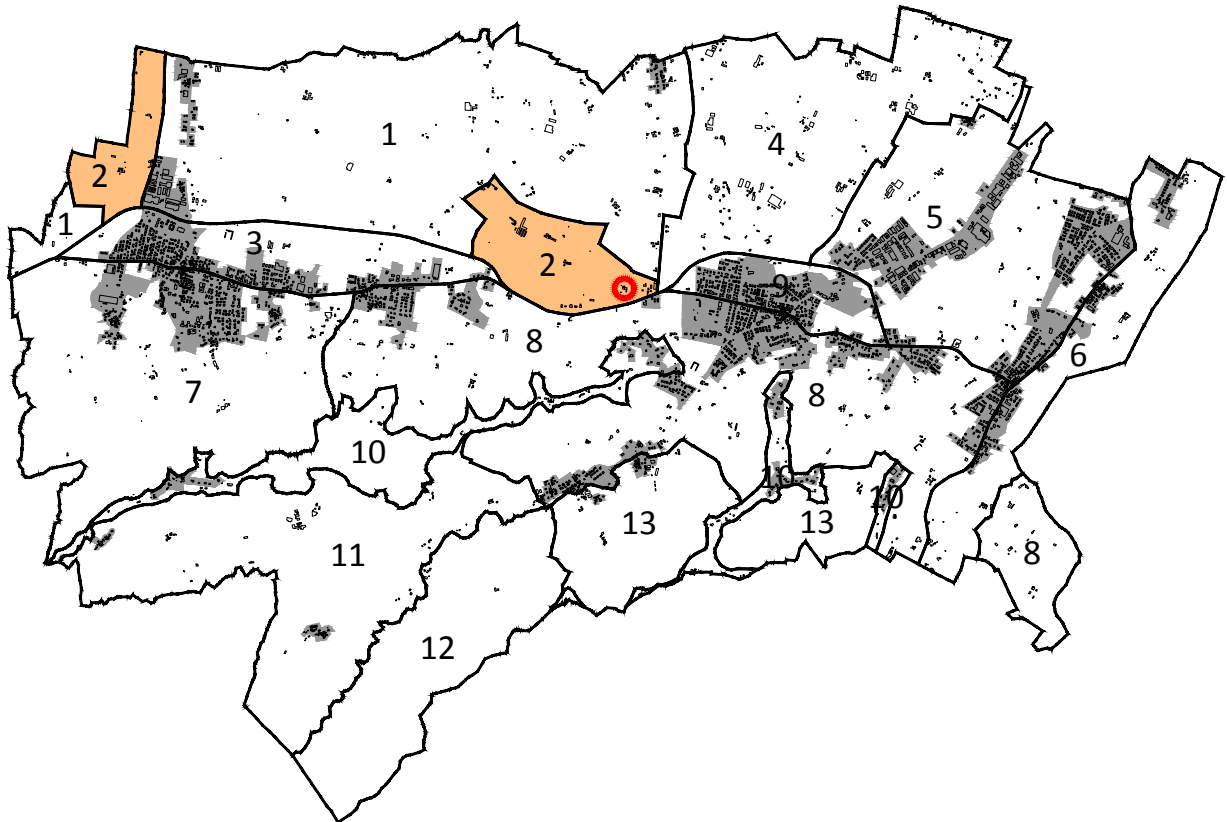
FOLIO N.: 115 MAP. N.: 115 - 114 P. Negozi:

VIA: TURATI N.: 81 VIA: N.: VIA: N.:

	MAP. 115 SUB. A	MAP. 115 SUB. B	MAP. 115 SUB. C	MAP. SUB.	MAP. SUB.
DESTINAZIONE D'USO PREVALENTE	RES	Stalla Fienile			
USO SPECIFICO					
EPOCA DI COSTRUZIONE	900/945				
STATO DI CONSERVAZIONE	M		DEM		
VALORE TIPOLOG.-ARCHIT.	AMB	AMB			
TIPOLOGIA EDILIZIA	C Colomica				
REGIME D'USO PREVALENTE	P	LIBERO			
NUMERO ALLOGGI	2P				
FAMIGLIE INSEDIATE	2P				
ABITANTI INSEDIATI	4P				
NUMERO ADDETTI					
PIANI UTILI FUORI TERRA	1		6		
ALTEZZA MEDIA					
NUMERO POSTI MACCHINA	2				
SISTEMAZIONE LOTTO					

AMBITO N° 2

"Sistema delle ville storiche di pianura"



UNITA' D'INDAGINE N°

2.19

ex 1873

TAVOLA A

CLASSIFICAZIONE TIPOLOGICA E VALORE ARCHITETTONICO DEGLI IMMOBILI

UNITA' DI INDAGINE N° **2.19**



TAVOLA B

DESTINAZIONI D'USO PREVALENTI E STATO DI UTILIZZO



FOTO 1



FOTO 2



FOTO 3



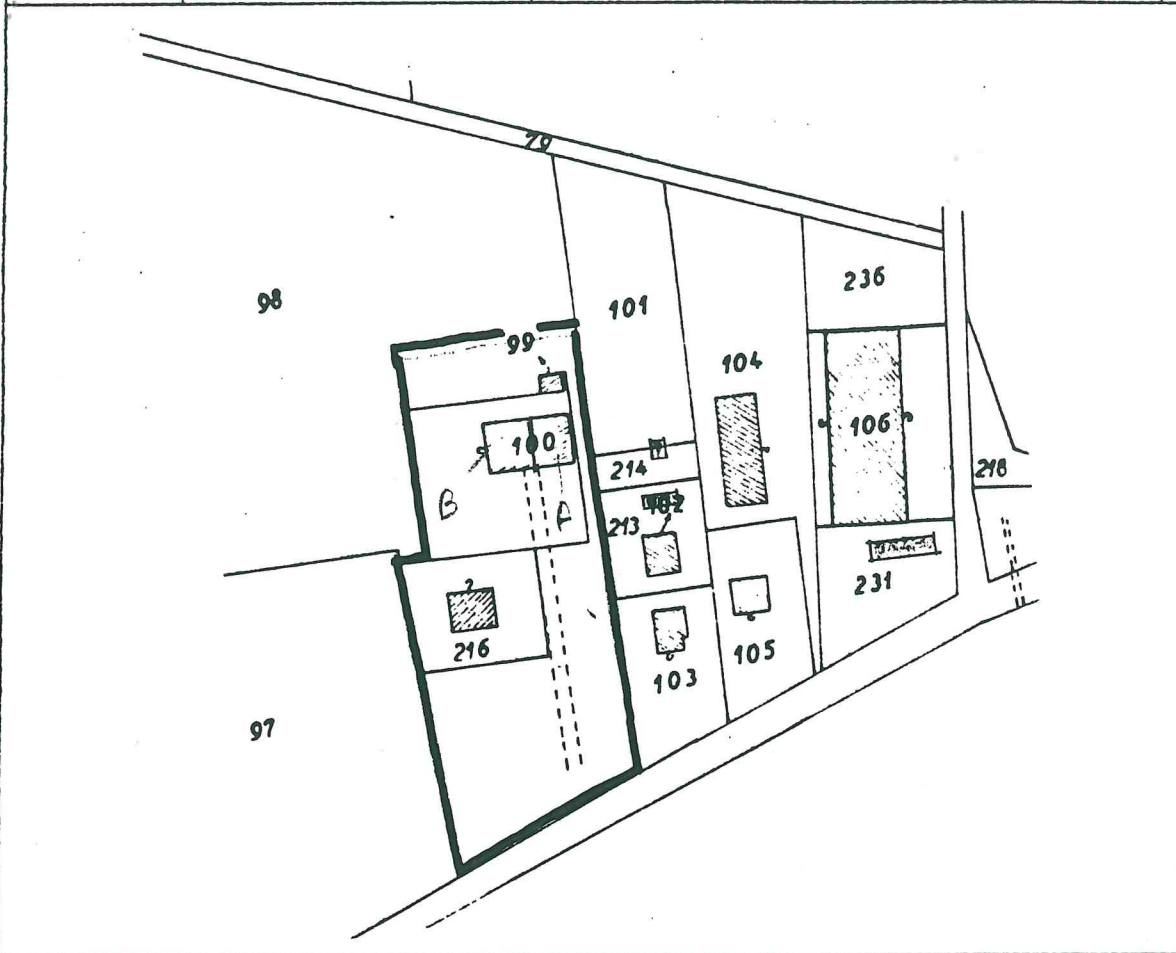
FOTO 4



FOTO 5



Prov.: REGGIO E. Comune: QUATTRO CASTELLA Localita': TERRITORIO AGRICOLA Quartiere: 38 Isolato: 124



UNITA' DI INDAGINE: 1873
 Zona omogenea:
 Foto:
 Estensione azienda agr.: 14
 Numero capi bovini: 12
 Numero capi suini:
 Latte transf. nel caseificio: 500

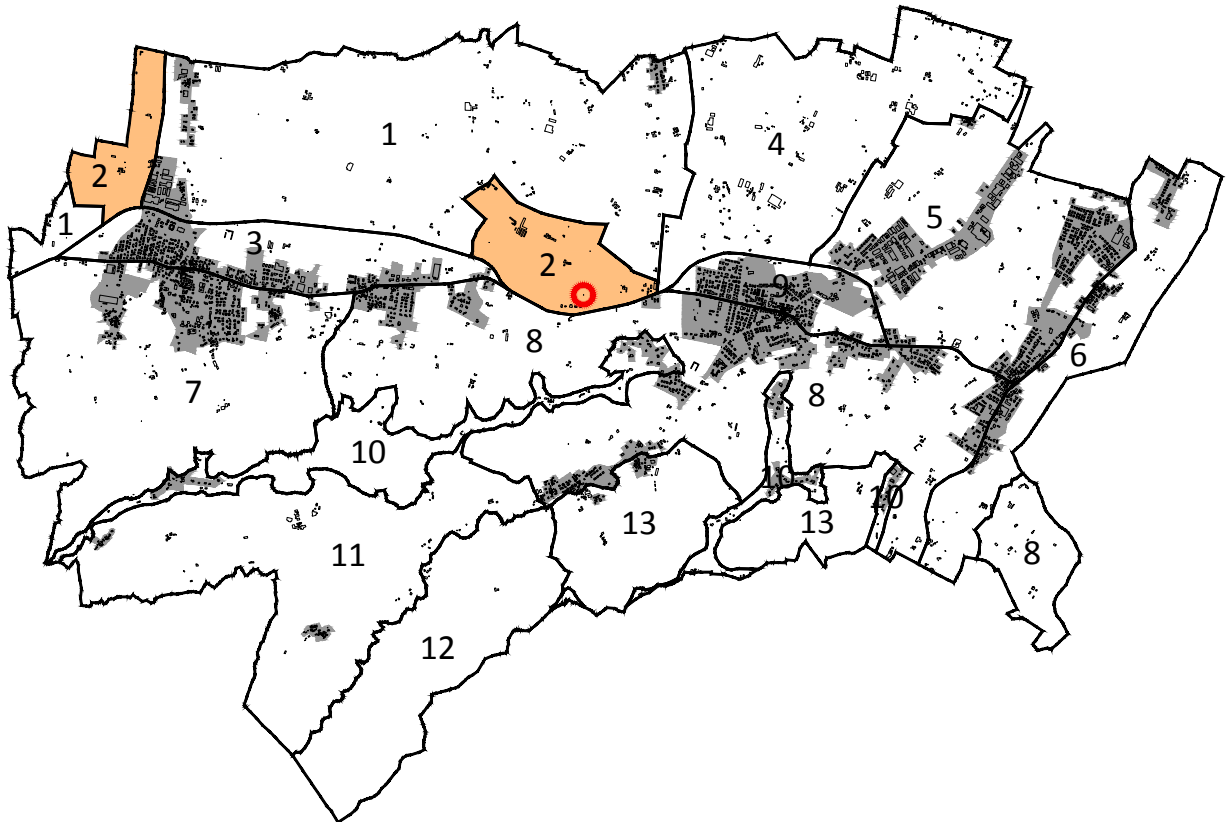
Foglio N.: 15 MAPP. N.: 216 - 100 - 99 - 98 P. Negozi:

VIA: TURATI N.: 89/1 - 89 VIA: N.:
 VIA: N.: VIA: N.:

	MAPP. 216 SUB.	MAPP. 100 SUB. A	MAPP. 100 SUB. B	MAPP. 99 SUB.	MAPP. SUB.
DESTINAZIONE D'USO PREVALENTE	Res	Res - Ag.	STALLA FIENILE	5 Ag.	
USO SPECIFICO					
EPOCA DI COSTRUZIONE	POS HT	900 - 9HT	900 PHT	900 PHT	
STATO DI CONSERVAZIONE	B	M	M	M	
VALORE TIPOLOG. - ARCHIT.	N	N	N	N	
TIPOLOGIA EDILIZIA	C. SING	C. ENV			
REGIME D'USO PREVALENTE	P	ALIB	P		
NUMERO ALLOGGI	2F				
FAMIGLIE INSEDIATE	2P				
ABITANTI INSEDIATI	9P				
NUMERO ADDETTI					
PIANI UTILI FUORI TERRA	2	2	7	3	
ALTEZZA MEDIA					
NUMERO POSTI MACCHINA					
SISTEMAZIONE LOTTO					

AMBITO N° 2

"Sistema delle ville storiche di pianura"



UNITA' D'INDAGINE N°

2.20

TAVOLA A

CLASSIFICAZIONE TIPOLOGICA E VALORE ARCHITETTONICO DEGLI IMMOBILI

UNITA' DI INDAGINE N°

2.20



TAVOLA B

DESTINAZIONI D'USO PREVALENTI E STATO DI UTILIZZO



FOTO 1

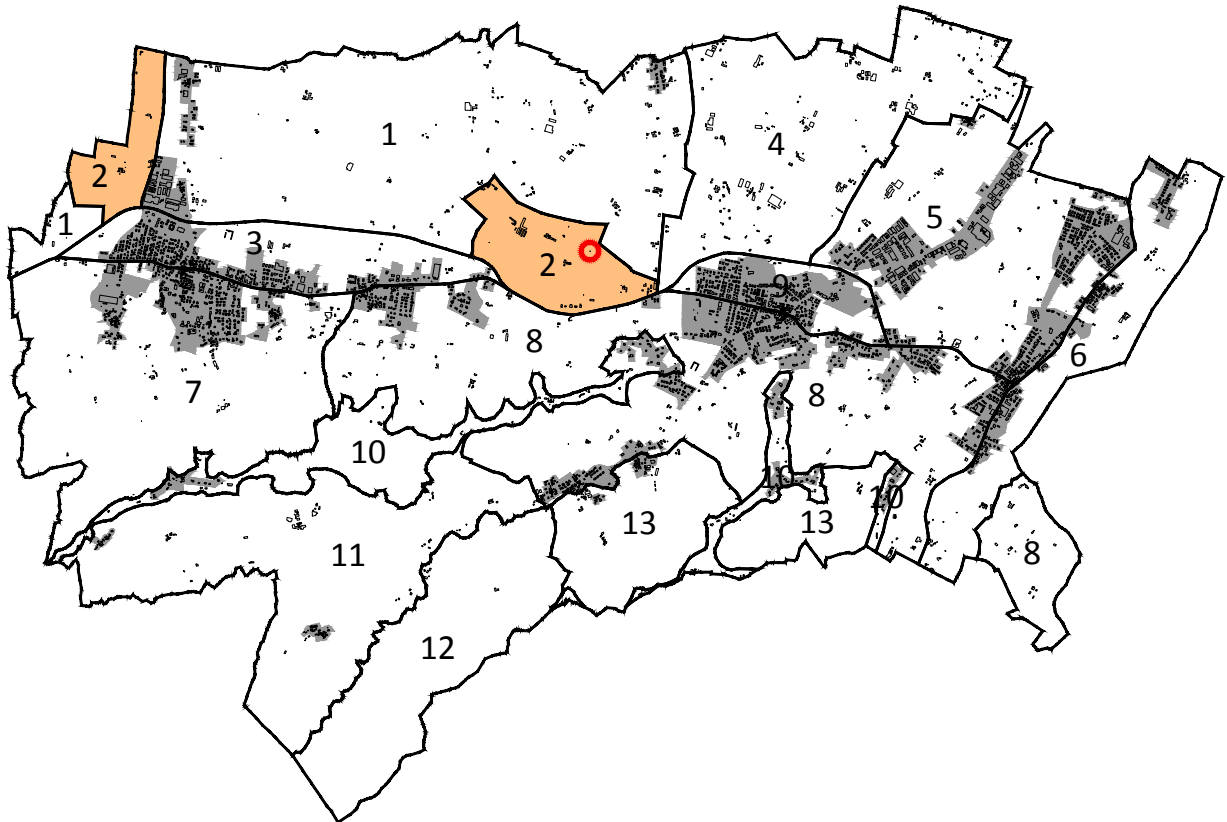


FOTO 2



AMBITO N° 2

"Sistema delle ville storiche di pianura"



UNITA' D'INDAGINE N°

2.21

TAVOLA A

CLASSIFICAZIONE TIPOLOGICA E VALORE ARCHITETTONICO DEGLI IMMOBILI

UNITA' DI INDAGINE N°

2.21



TAVOLA B

DESTINAZIONI D'USO PREVALENTI E STATO DI UTILIZZO



FOTO 1




FOTO 2

