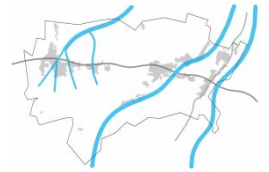




Comune di Quattro Castella

Provincia di Reggio Emilia



PIANO URBANISTICO GENERALE

Legge regionale n. 24 del 21.12.2017

QUADRO CONOSCITIVO
SISTEMA TERRITORIALE CONTEMPORANEO

Schede di catalogazione edifici
all'esterno dei centri abitati

elaborato

REL.5

ALL.B

Ambito11

Sindaco

Alberto Olmi

Assessore all'urbanistica, territorio e paesaggio

Ivens Chiesi

Responsabile Ufficio di Piano

Dott.ssa Anna Messina

Progettisti del PUG:

- MATE Soc.Coop.va

- arch. Carlo Santacroce - Progettista responsabile

Documento assunto con delibera G.C. n.101 del 23/12/2021

Adozione: delibera C.C. n.52 del 10/11/2022

Approvazione: delibera C.C. n. del / /

INDIRIZZO E SUPERVISIONE PER L'ELABORAZIONE DEL PUG

Sindaco

Alberto Olmi

Bilancio Finanze e Tributi, Servizi Demografici, Affari generali, Personale e organizzazione, Viabilità, Relazioni Istituzionali e Unione dei Comuni, Assetto istituzionale del Bianello e dei parchi naturalistici, Pari opportunità, Cultura della pace e diritti costituzionali, Protezione Civile

Assessore al Territorio, vicesindaco

Ivens Chiesi

Urbanistica, Territorio e Paesaggio – Edilizia Privata – Agricoltura – Sviluppo dell'edilizia sociale e Rigenerazione Urbana – Relazioni con i cittadini

Altri assessorati

- Sabrina Picchi: *Istruzione – Coesione Sociale, politiche familiari, giovani e solidarietà – Salute, cura, stili di vita e alimentazione*
- Elisa Rinaldini: *Lavori Pubblici e patrimonio comunale - Centri e Parchi Urbani - Ambiente, energia, gestione dei rifiuti*
- Danilo Morini: *Cultura, Tutela, ricerca e valorizzazione dei Beni Storici – Trasporto pubblico – Polizia Municipale e sicurezza – Promozione Turistica- Manifestazioni Matildiche*
- Luca Spagni: *Economia e Lavoro – Sport – Innovazione sociale e tecnologica, comunicazione, città intelligente – Internazionalizzazione e bandi europei*

STRUTTURA TECNICA

Ufficio di Piano (delibera g.c. n. 44 del 01.06.2023)

- Dott.ssa Anna Messina, *Responsabile dell'Ufficio di Piano;*
- Dott.ssa Cristina Colli, *dipendente in servizio presso la Segreteria del Settore Lavori Pubblici, Patrimonio e Ambiente;*
- Sig. Andrea Viani, *dipendente in servizio presso l'Ufficio Tributi;*
- Dott. Davide Zannoni, *Responsabile del Settore Coordinamento Segreterie;*
- Geom. Daniele Prandi, *dipendente in servizio presso il Settore Lavori Pubblici, Patrimonio e Ambiente;*
- Ing. Davide Giovannini, *Responsabile del Settore Lavori Pubblici, Patrimonio e Ambiente;*
- Geom. Cristina Luppi, *dipendente in servizio presso il Settore Edilizia Privata, SUAP e Urbanistica;*

Collaboratori amministrativi:

- Sabina Domenichini, *Segreteria amministrativa*
- Carlotta Montanari, *Atti amministrativi e contabili*

Hanno collaborato alle precedenti fasi:

- Per il Comune: *Arch. MariaSilvia Boeri che ha ricoperto il ruolo di Responsabile dell'Ufficio di Piano nella fase di adozione e Arch. Saverio Cioce*
- Per la Progettazione della ValSAT: *dott.For. Giovanni Trentanovi*

Progettisti del PUG:

- MATE Soc.Coop.va
- arch. Carlo Santacroce - *Progettista responsabile*

Gruppo di lavoro MATE

- urb. Raffaele Gerometta - *Direttore tecnico*
- arch. Chiara Biagi - *Progettista responsabile*
- arch. Rudi Fallaci
- ing. Giuseppe Federzoni
- Andrea Franceschini - *Cartografia*

Consulenti e progettisti esterni

- Centro Cooperativo di Progettazione di Reggio Emilia, *Redazione del Quadro conoscitivo nella fase di formazione del PSC, anni 2006-2007*
- Dott. James Tirabassi, *Approfondimenti inerenti il patrimonio archeologico e la potenzialità archeologica del territorio*
- Dott. Fabrizio Giorgini – Subsoil, *Aggiornamento dell'inventario del dissesto e microzonazione sismica*
- Dott. Massimo Domenichini, *Studio delle componenti naturali del territorio*
- ARPAE-Sezione di Reggio Emilia, *Servizio sistemi ambientali, Aggiornamento sulla qualità di aria, acqua, magnetismo ed elettromagnetismo*
- Studio Alfa spa, *Aggiornamento su mobilità e inquinamento acustico*

Hanno inoltre contribuito

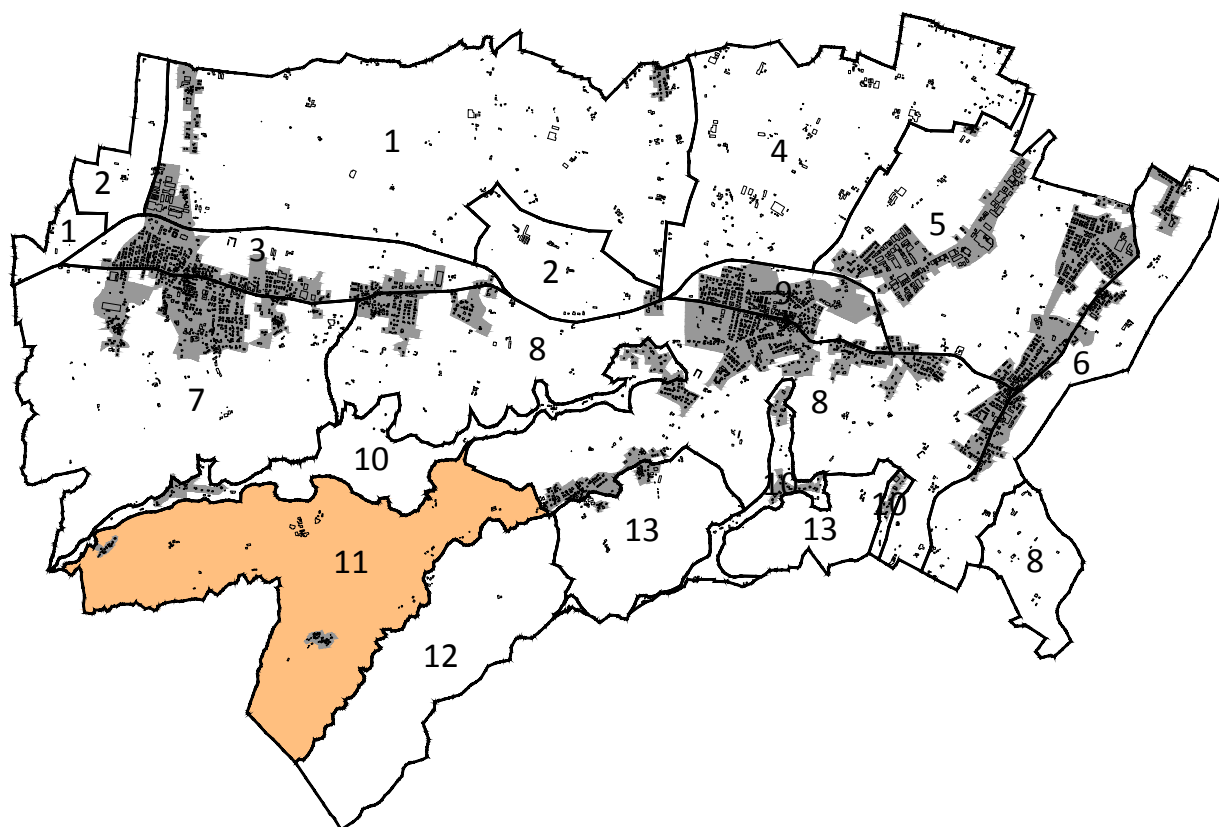
Progetto LOTO, Indagini storiche e paesaggistiche:

- Arch. Giuliana Motti, Arch. Elisabetta Cavazza, Responsabili del Progetto;
- Gruppo di lavoro Regione Emilia Romagna, Dott. Giancarlo Poli, Dott. Barbara Fucci;
- Consulenti Esterni, Arch. Barbara Marangoni, Geol. Fabrizio Giorgini (Studio SOILexpert), Archeol. James Tirabassi, Dott. Mauro Chiesi (Studio di consulenza ambientale), Dott. Laura Colla (naturalista), Dott. Diego L. Menozzi;
- Comune di Quattro Castella per elaborazioni grafiche, Geom. Daniele Prandi, Geom. Nadir Bonazzi, Arch. Federica Oppi, Barbara Alberini, Andrea Braglia, Fabrizio Borghi, Simone Cocchi, Sabina Domenichini, Rocco Ghielmi, Davide Giovannini, Cristina Luppi, Ermes Lusuardi, Carlotta Montanari, Dalbo Rivi, Davide Zannoni;
- Supporto generale di Soprintendenza per i Beni Architettonici e per il Paesaggio di Bologna, Soprintendenza per i Beni Archeologici dell'Emilia Romagna, Corpo forestale dello Stato – Comando Stazione di Reggio Emilia, Servizio regionale di Valorizzazione e Tutela del Paesaggio, Servizio regionale ai Programmi, Monitoraggio e Valutazione, Provincia di Reggio Emilia - Area Cultura e Valorizzazione del Territorio - Servizio Pianificazione Territoriale ed Ambientale - Sistema Informativo Territoriale Provinciale

Struttura tecnica per la sperimentazione della LR 24/2017:

- Regione Emilia Romagna, Servizio Pianificazione Territoriale e Urbanistica, dei Trasporti e del Paesaggio,
responsabile Arch. Roberto Gabrielli,
tecnico di riferimento Ing. Barbara Nerozzi
- Provincia di Reggio Emilia, Servizio Pianificazione Territoriale,
dirigente Arch. Anna Maria Campeol,
tecnici di riferimento arch. Elena Pastorini

CATALOGAZIONE EDIFICI
ALL'ESTERNO DEI CENTRI ABITATI



AMBITO N° 11

"Sistema dei borghi dell'alto Modolena"

UNITA' D'INDAGINE N°

DA **11.01**

A **11.24**

Bibliografia di riferimento:





Comune di Quattro Castella, *Indagine sul patrimonio edilizio*, adottato con D.C. n. 4 del 13/01/1994

Comune di Quattro Castella, a cura di W. Baricchi, *Insedimento storico e beni culturali Comune di Quattro Castella*, Reggio Emilia 1986

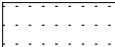



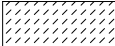




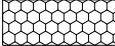

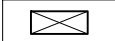
TAVOLA A

CLASSIFICAZIONE TIPOLOGICA E VALORE ARCHITETTONICO DEGLI IMMOBILI

LEGENDA

	DELIMITAZIONE DELLE ZONE OMOGENEE "A2"
	DELIMITAZIONE DELLE UNITA' MINIME D'INTERVENTO
	DELIMITAZIONE DELLE AREE VINCOLATE AI SENSI DELLA PARTE SECONDA DEL D. Lgs 42/2004
	EDIFICI VINCOLATI AI SENSI DELLA PARTE SECONDA DEL D. Lgs 42/2004

CLASSIFICAZIONE DELLE TIPOLOGIE EDILIZIE

	UNITA' EDILIZIE ISOLATE DI CIVILE ABITAZIONE
	UNITA' EDILIZIE ATIPICHE (impianti / locali tecnici)
	UNITA' EDILIZIE CLASSIFICABILI COME ELEMENTI DI BORGO
	RUSTICI (STALLE E FIENILI ISOLATI)
	CASE COLONICHE, EDIFICI AD ELEMENTI GIUSTAPPOSTI, EDIFICI A BLOCCO, ANNESSI RURALI, CASA TORRE
	EDIFICIO SPECIALISTICO (caseificio, cimitero)
	CAPANNONE
	CHIESE, CANONICHE
	ORATORI, MAESTA'
	CASTELLO, PALAZZO, VILLA, ROCCA
	BASSI SERVIZI (garage e servizi alla residenza o piccoli servizi agricoli in muratura o telati tipo "tunnel")
	BASSI SERVIZI (box in lamiera, tettoie precarie)





VALORE ARCHITETTONICO DEGLI EDIFICI

- (A) UNITA' EDILIZIE DI IMPIANTO MONUMENTALE
- (B) UNITA' EDILIZIE DI INTERESSE TIPOLOGICO - ARCHITETTONICO
- (C) UNITA' EDILIZIE DI INTERESSE STORICO - AMBIENTALE
- (D) UNITA' EDILIZIE CON ELEMENTI DI INTERESSE
- (E) UNITA' EDILIZIE PRIVE DI INTERESSE
- (F) UNITA' EDILIZIE IN CONTRASTO CON L'AMBIENTE STORICO





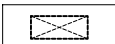
TAVOLA B

CATEGORIE DI INTERVENTO E DESTINAZIONI D'USO PREVALENTI










LEGENDA

	DELIMITAZIONE DELLE ZONE OMOGENEE "A2"
	DELIMITAZIONE DELLE UNITA' MINIME D'INTERVENTO
	DELIMITAZIONE DELLE AREE VINCOLATE AI SENSI DELLA PARTE SECONDA DEL D. Lgs 42/2004
	EDIFICI VINCOLATI AI SENSI DELLA PARTE SECONDA DEL D. Lgs 42/2004

TIPI DI INTERVENTO PREVISTI / MASSIMO GRADO DI TRASFORMAZIONE CONSENTITO

	RESTAURO SCIENTIFICO
	RESTAURO E RISANAMENTO CONSERVATIVO
	RISTRUTTURAZIONE EDILIZIA CON VINCOLO PARZIALE
	RISTRUTTURAZIONE EDILIZIA
	DEMOLIZIONE SENZA RICOSTRUZIONE

DESTINAZIONI D'USO PREVALENTI DELLO STATO DI FATTO

	RESIDENZIALE CIVILE O RURALE
	SERVIZI RESIDENZIALI
	SERVIZI AGRICOLI
	ATTREZZATURE PUBBLICHE O DI USO PUBBLICO
	COMMERCIALE / UFFICI
	ARTIGIANALE / INDUSTRIALE
	ATTIVITA' TURISTICO - ALBERGHIERA ED ASSIMILABILI
	SERVIZI TECNOLOGICI
	NON IN USO

AREE SCOPERTE DI CARATTERE PUBBLICO

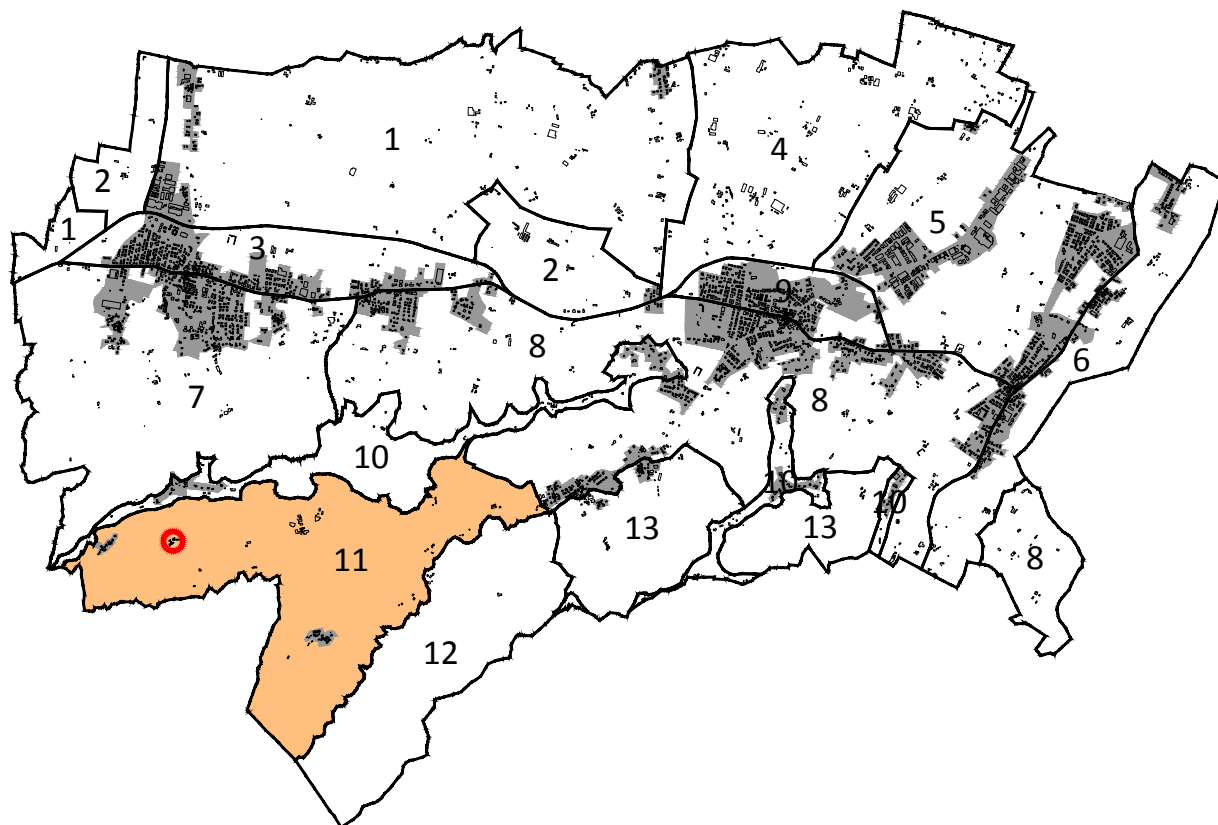
	AREE DI PERTINENZA DELLE ATTREZZATURE PUBBLICHE E/O DI USO PUBBLICO
-------------------------------------------------------------------------------------	---------------------------------------------------------------------

SIMBOLOGIA DELLE DESTINAZIONI D'USO SPECIFICHE PER LE ATTREZZATURE PUBBLICHE

	CHIESE, ORATORI PUBBLICI E PRIVATI
	CIMITERO
	PARCHEGGIO
	AREE PER IL SODDISFACIMENTO DEGLI STANDARDS DI PROPRIETA' PRIVATA MA DI AVALIMENTO PUBBLICO

AMBITO N° 11

"Sistema dei borghi dell'alto Modolena"



UNITA' D'INDAGINE N°

11.01

ex 1998

TAVOLA A

CLASSIFICAZIONE TIPOLOGICA E VALORE ARCHITETTONICO DEGLI IMMOBILI

UNITA' DI INDAGINE N° **11.01**



TAVOLA B

DESTINAZIONI D'USO PREVALENTI E STATO DI UTILIZZO

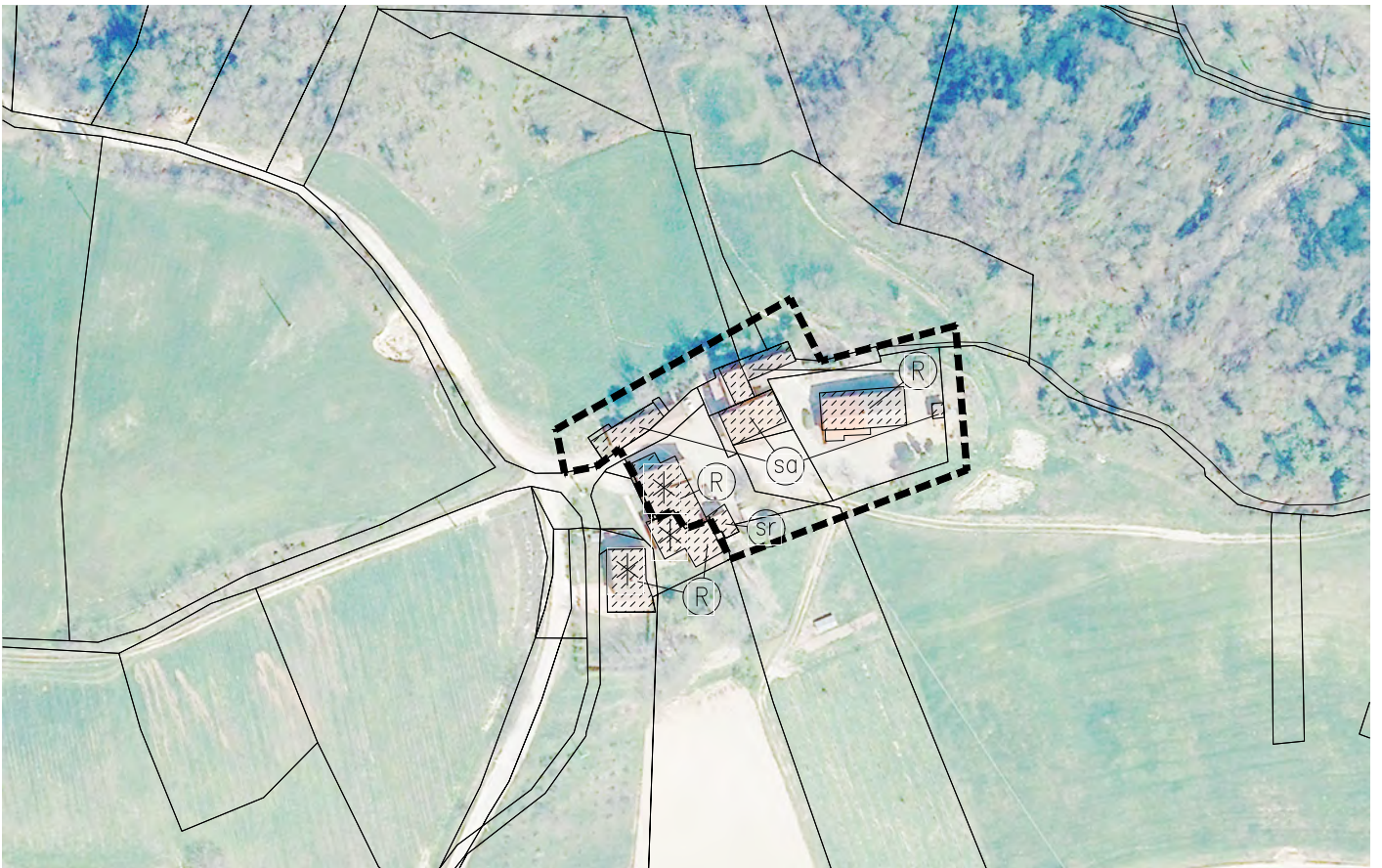


FOTO 1



FOTO 2



FOTO 3

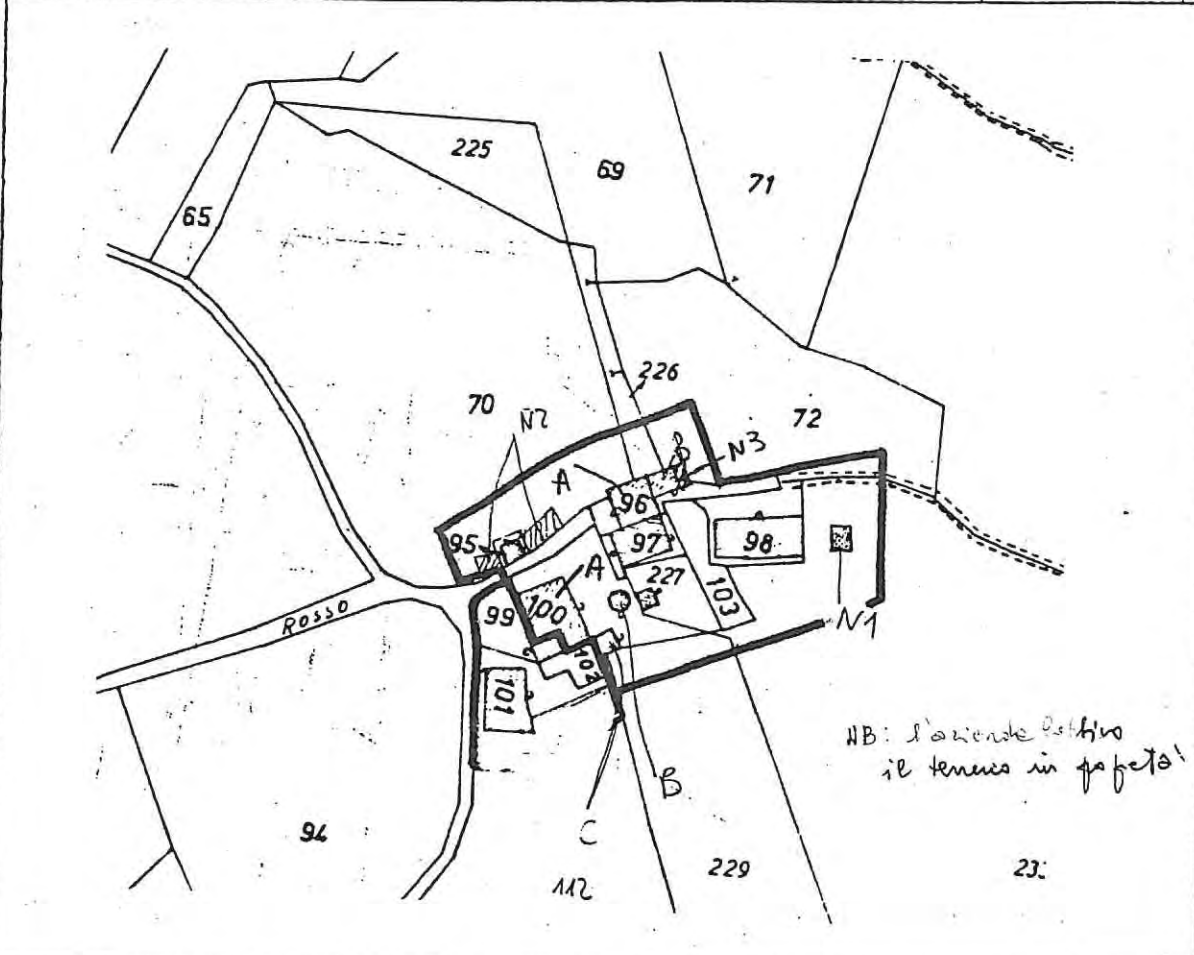


FOTO 4



FOTO 5





UNITA' DI INDAGINE: 1998

Zona omogenea:

Foto:

Estensione azienda agr.: 35

Numero capi bovini: 7

Numero capi suini:

Latte trasf. nel caseificio: /

Negozi:

Foglio N.: 37 MAPPE N.: 95-96-97-98-100-103-233P-72P-226P-70P-N1-N2-N3

VIA: L. Memore N.: 2-3

	MAPPE 98 SUB.	MAPPE N1 SUB.	MAPPE 100B SUB.	MAPPE 100 SUB. C	MAPPE 100 SUB. A
DESTINAZIONE D'USO PREVALENTE	Res Ag	Sen Ag		Sen Ag	Res Ag
USO SPECIFICO		Pollaiolo		Dep Atrezzi	
EPoca DI COSTRUZIONE	Post 45	800/900		Post 45	Post 45
STATO DI CONSERVAZIONE	B	M	Demoliti	B	B
VALORE TIPOLOG.-ARCHIT.	N	N		N	AMB
TIPOLOGIA EDILIZIA	C Rurale				
REGIME D'USO PREVALENTE	P	P		P	
NUMERO ALLOGGI	1P				1P
FAMIGLIE INSEDIATE	2P				1P
ABITANTI INSEDIATI	5P				2P
NUMERO ADDETTI					
PIANI UTILI	2				2
ALTEZZA MEDIA		4,5		6	
FUDRI TERRA					
NUMERO POSTI MACCHINA					
SISTEVAZIONE LOTTO					

Prov.: REGGIO E.	Comune: QUARTO CASTELLA	Localita': TERRITORIO AGRICOLA	Quartiere: 39	Isolato: 55
------------------	-------------------------	--------------------------------	---------------	-------------

UNITA' DI INDAGINE: 1998
Zona omogenea:
Foto:
Estensione azienda agr.:
Numero capi bovini:
Numero capi suini:
Latte transf. nel caseificio:
Negozi:

Foglio N.: **37** MAPP. N.:

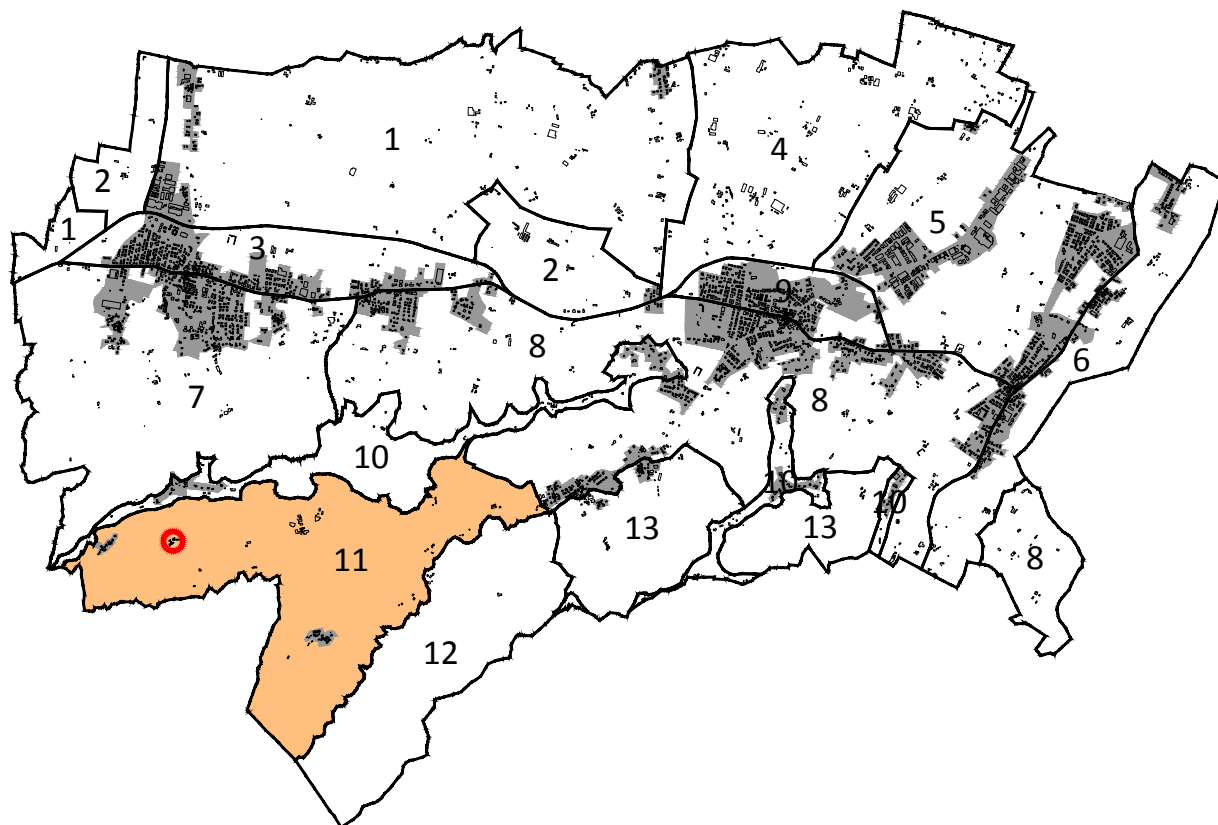
VIA:	N.:	VIA: N3	N.:
VIA:	N.:	VIA: N2	N.:
	MAPP. 96 SUB. A	MAPP. 97 SUB.	MAPP. 96 - SUB. B
DESTINAZIONE D'USO PREVALENTE	Res	Res Famille	BS
USO SPECIFICO			
EPoca DI COSTRUZIONE	Post 45	Post 45	
STATO DI CONSERVAZIONE	B	B	M
VALORE TIPOLOG.-ARCHIT.	N	N	
TIPOLOGIA EDILIZIA	C Rurale		
REGIME D'USO PREVALENTE	P		
NUMERO ALLOGGI	1P		
FAMIGLIE INSEDIATE	1P		
ABITANTI INSEDIATI	3P		
NUMERO ADDETTI			
PIANI UTILI FUORI TERRA	2	6,5	3,5
ALTEZZA MEDIA			
NUMERO POSTI MACCHINA			
SISTEMAZIONE LOTTO			

IL SEGRETARIO COMUNALE *[Signature]* CONFORME
SINDACO

7

AMBITO N° 11

"Sistema dei borghi dell'alto Modolena"



UNITA' D'INDAGINE N°

11.02

ex 1999

TAVOLA A

CLASSIFICAZIONE TIPOLOGICA E VALORE ARCHITETTONICO DEGLI IMMOBILI

UNITA' DI INDAGINE N° **11.02**



TAVOLA B

DESTINAZIONI D'USO PREVALENTI E STATO DI UTILIZZO

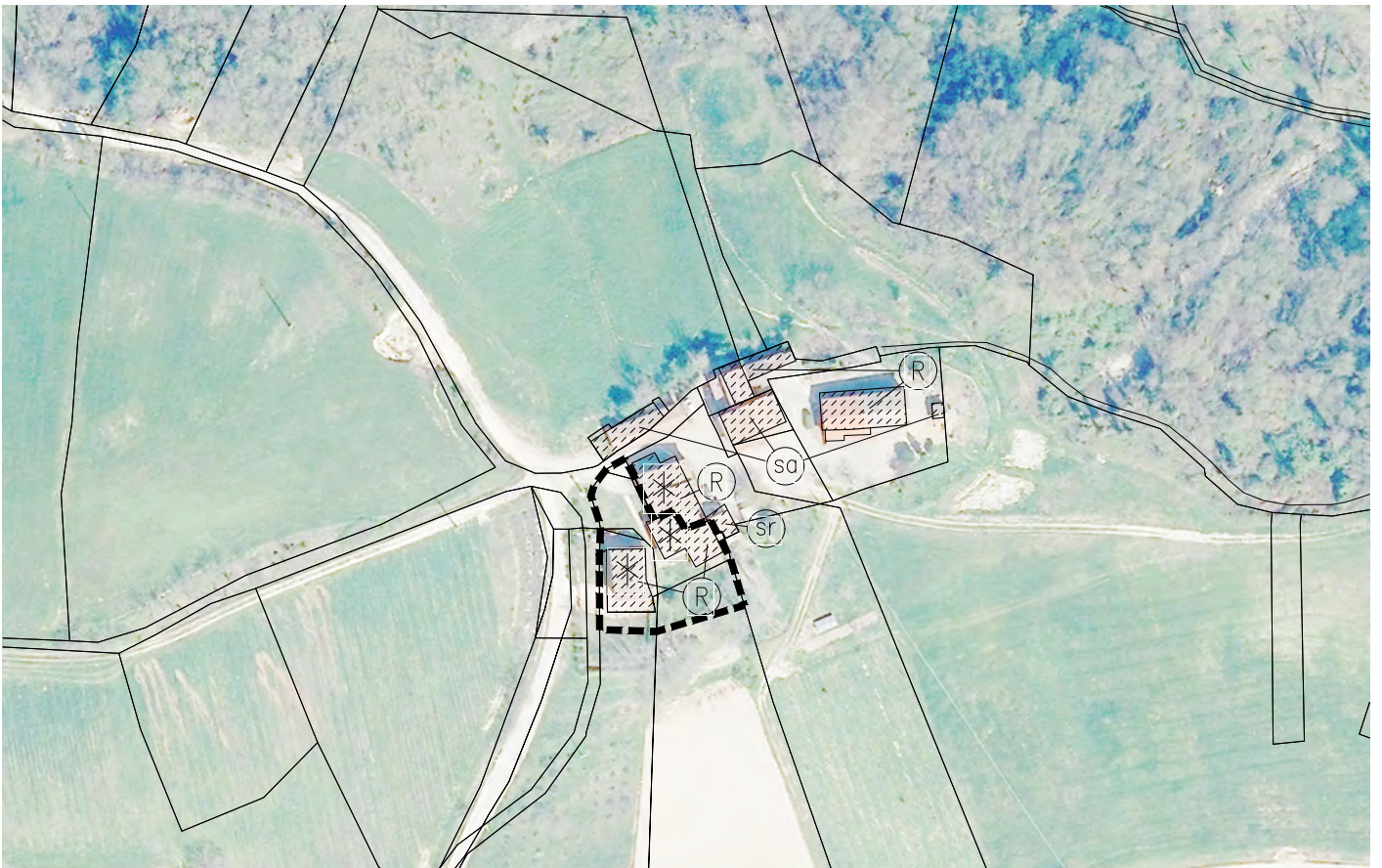


FOTO 1



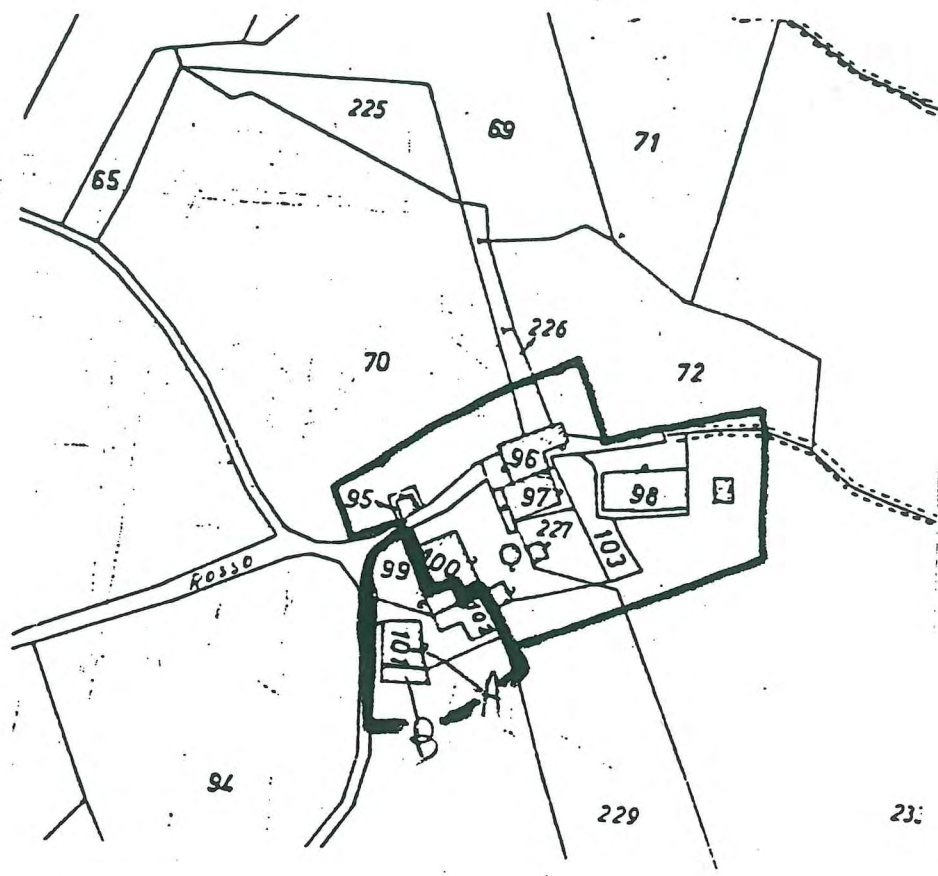
FOTO 2



FOTO 3



Prov.: REGGIO E. Comune: QUATTRO CASTELLA Localita': TERRITORIO AGRICOLA Quartiere: 39 Isolato: 55



UNITA' DI INDAGINE:
1999

Zona omogenea:

Foto:

Estensione azienda agr.:

Numero capi bovini:

Numero capi suini:

Latte traf. nel caseificio:

Negozio:

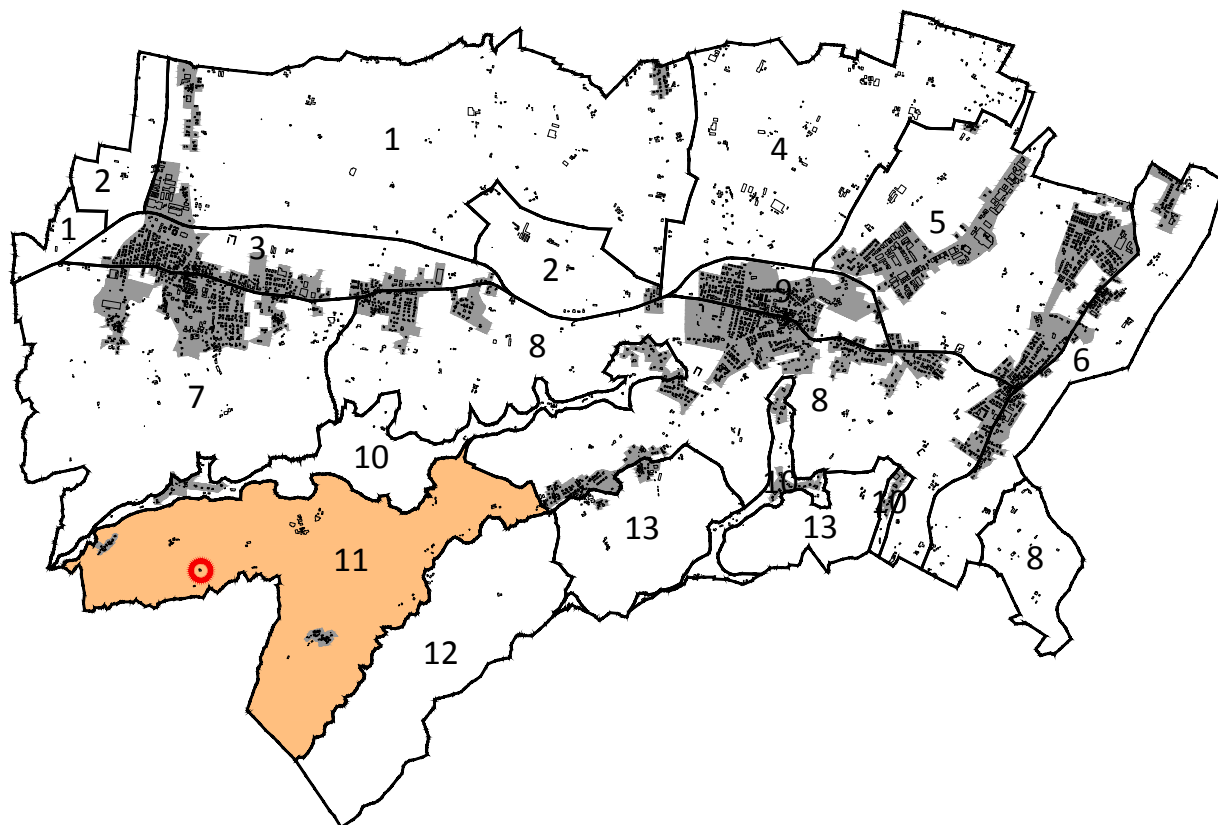
Foglio N.: 37 RAPP. N.: 99-102-101-112 P

VIA: MANARA N.: 1 VIA: N.:
VIA: N.: VIA: N.:

	RAPP. 101 SUB. B	RAPP. 101 SUB. A	RAPP. 102 SUB. 99	RAPP. SUB.	RAPP. SUB.
DESTINAZIONE D'USO PREVALENTE	Terricci	Stalla Fienile	Resid		
USO SPECIFICO					
EPoca DI COSTRUZIONE	Post 45	Ante 80			
STATO DI CONSERVAZIONE	B	M	IN RISTRUT.		
VALORE TIPOLOG.-ARCHIT.	N	AMB	N		
TIPOLOGIA EDILIZIA	c. rurale				
REGIME D'USO PREVALENTE	P	P			
NUMERO ALLOGGI			1 VAC		
FAMIGLIE INSEDIATE					
AIUTANTI INSEDIATI					
NUMERO ADDETTI					
PIANI UTILI FUORI TERRA	5,5	6,50	2		
ALTEZZA MEDIA					
NUMERO POSTI MACCHINA					
SISTEMAZIONE LOTTO					

AMBITO N° 11

"Sistema dei borghi dell'alto Modolena"



UNITA' D'INDAGINE N°

11.03

ex 2000

TAVOLA A

CLASSIFICAZIONE TIPOLOGICA E VALORE ARCHITETTONICO DEGLI IMMOBILI

UNITA' DI INDAGINE N° **11.03**



TAVOLA B

DESTINAZIONI D'USO PREVALENTI E STATO DI UTILIZZO



FOTO 1



FOTO 2

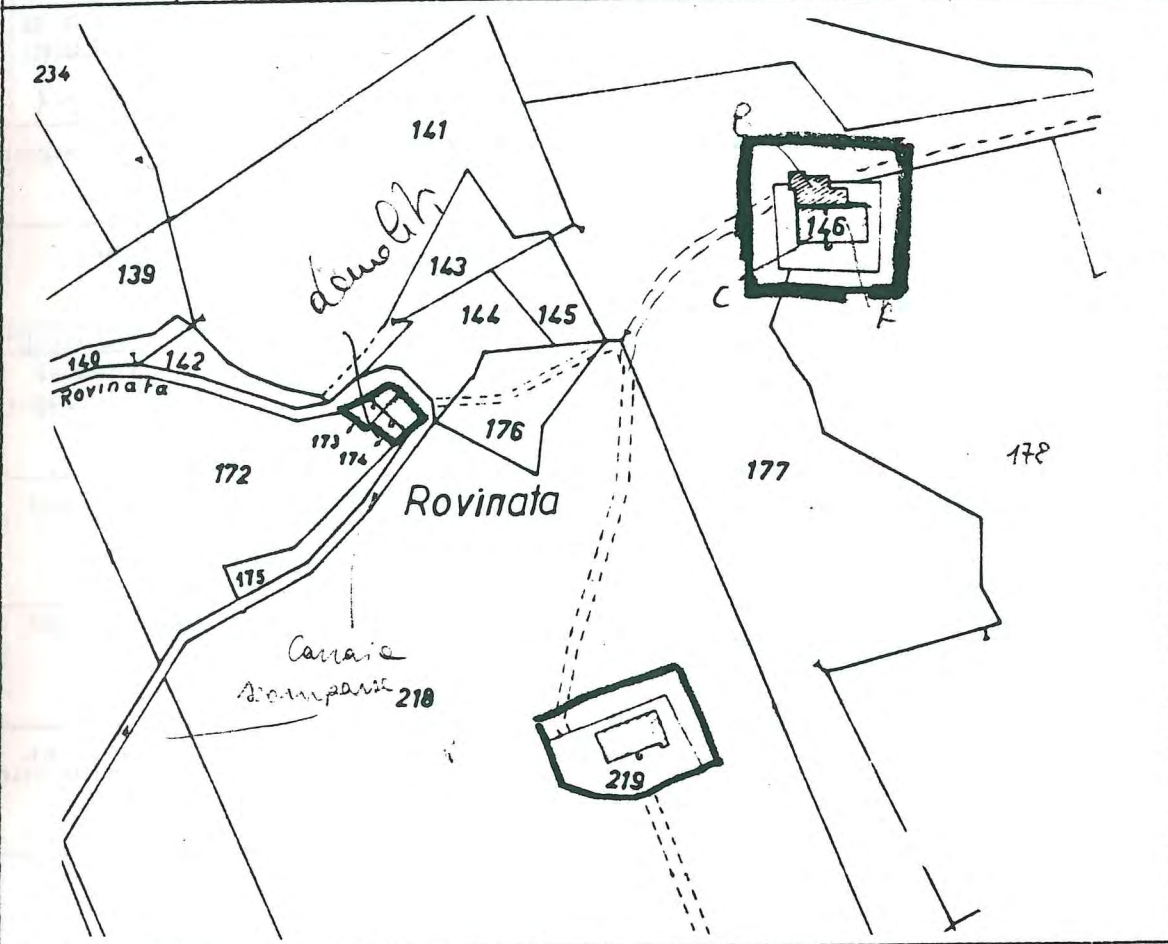




IL SINDACO
(Ivan ALEOTTI)

IL SEGRETARIO COMUNALE

Prov.: REGGIO E. Comune: QUATTRO CASTELLA Localita': TERRITORIO AGRICOLA Quartiere: *39* Isolato: *56*



UNITA' DI INDAGINE: 3000
Zona omogenea:
Foto:
Estensione azienda agr.:
Numero capi bovini:
Numero capi suini:
Latte traf. nel caseificio:
Negozii:

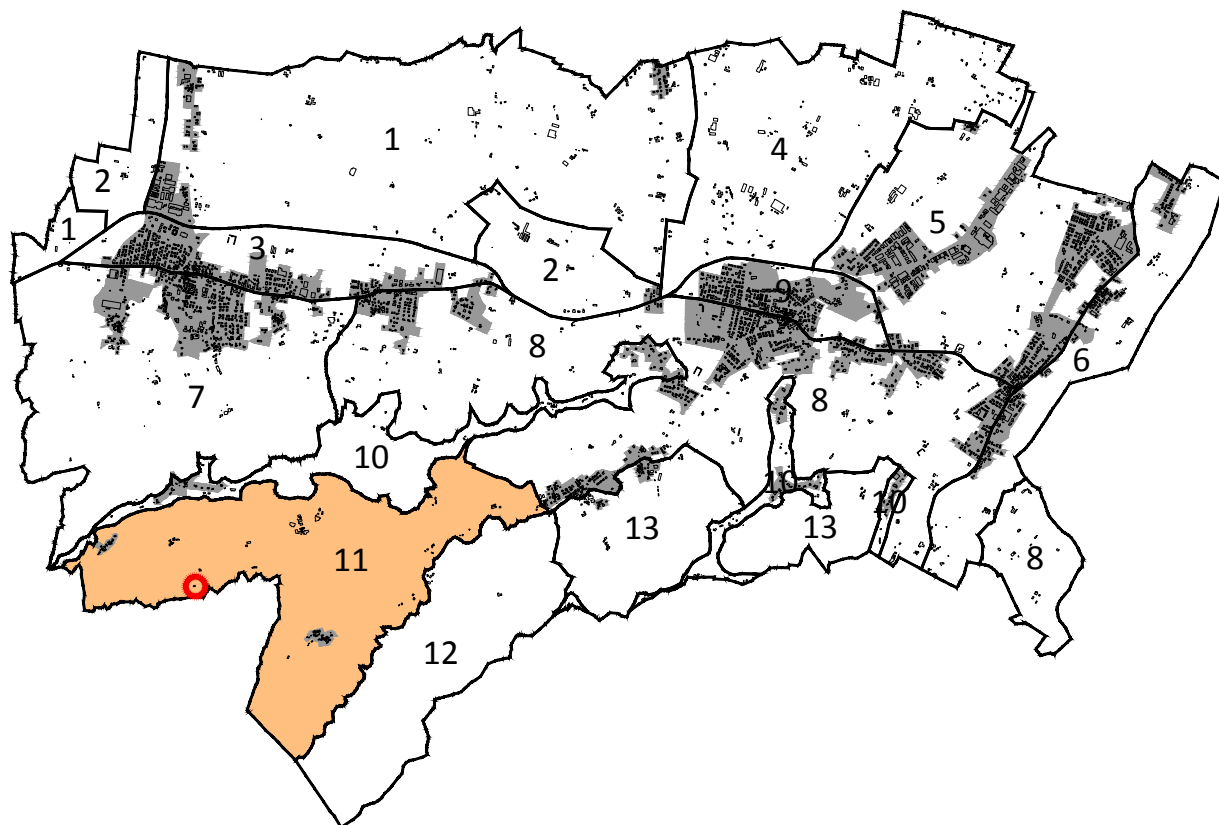
Foglio N.: *37* MAPP. N.: 146-177-178

VIA: *L. Menardi* N.: 5 VIA: N.:
VIA: N.: VIA: N.:

	MAPP. 146 SUB. A	MAPP. 146 SUB. B	MAPP. 146 SUB. C	MAPP. SUB. 7	MAPP. SUB.
DESTINAZIONE D'USO PREVALENTE	Res	RS	Res		
USO SPECIFICO					
EPoca DI COSTRUZIONE	<i>200/1900</i>	<i>Post-45</i>	<i>200/1900</i>		
STATO DI CONSERVAZIONE	<i>In via di restauro</i>	M	B		
VALORE TIPOLOG.-ARCHIT.	N	N	N		
TIPOLOGIA EDILIZIA	<i>C Colonica</i>				
REGIME D'USO PREVALENTE	P		P		
NUMERO ALLOGGI			<i>1 Vec</i>		
FAMIGLIE INSEDIATE					
ABITANTI INSEDIATI					
NUMERO ADDETTI					
PIANI UTILI FUDRI TERRA	<i>2</i>		<i>2</i>		
ALTEZZA MEDIA		<i>4,15</i>			
NUMERO POSTI MACCHINA					
SISTEMAZIONE LOTTO					

AMBITO N° 11

"Sistema dei borghi dell'alto Modolena"



UNITA' D'INDAGINE N°

11.04

ex 2001

TAVOLA A

CLASSIFICAZIONE TIPOLOGICA E VALORE ARCHITETTONICO DEGLI IMMOBILI

UNITA' DI INDAGINE N° **11.04**

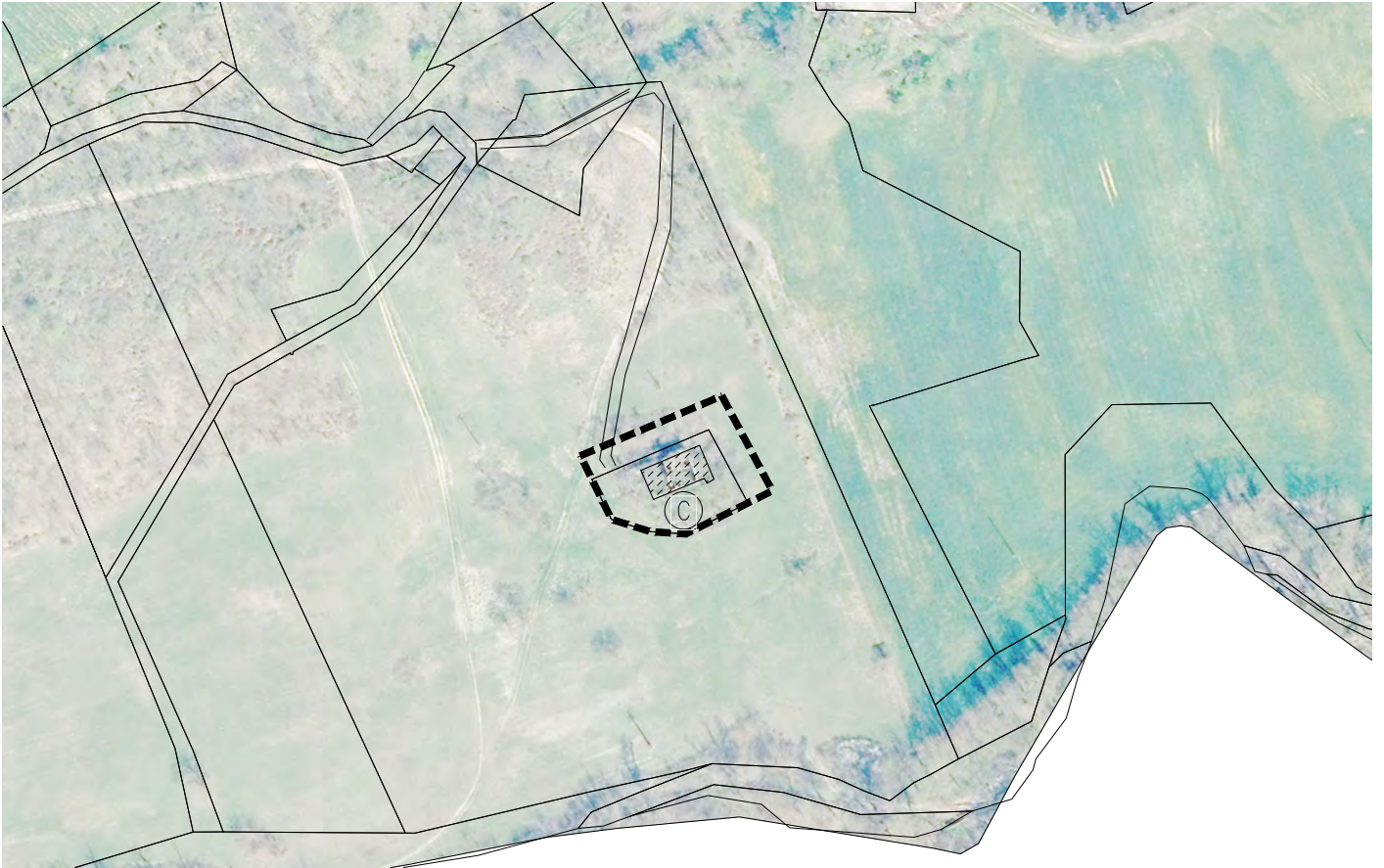


TAVOLA B

DESTINAZIONI D'USO PREVALENTI E STATO DI UTILIZZO

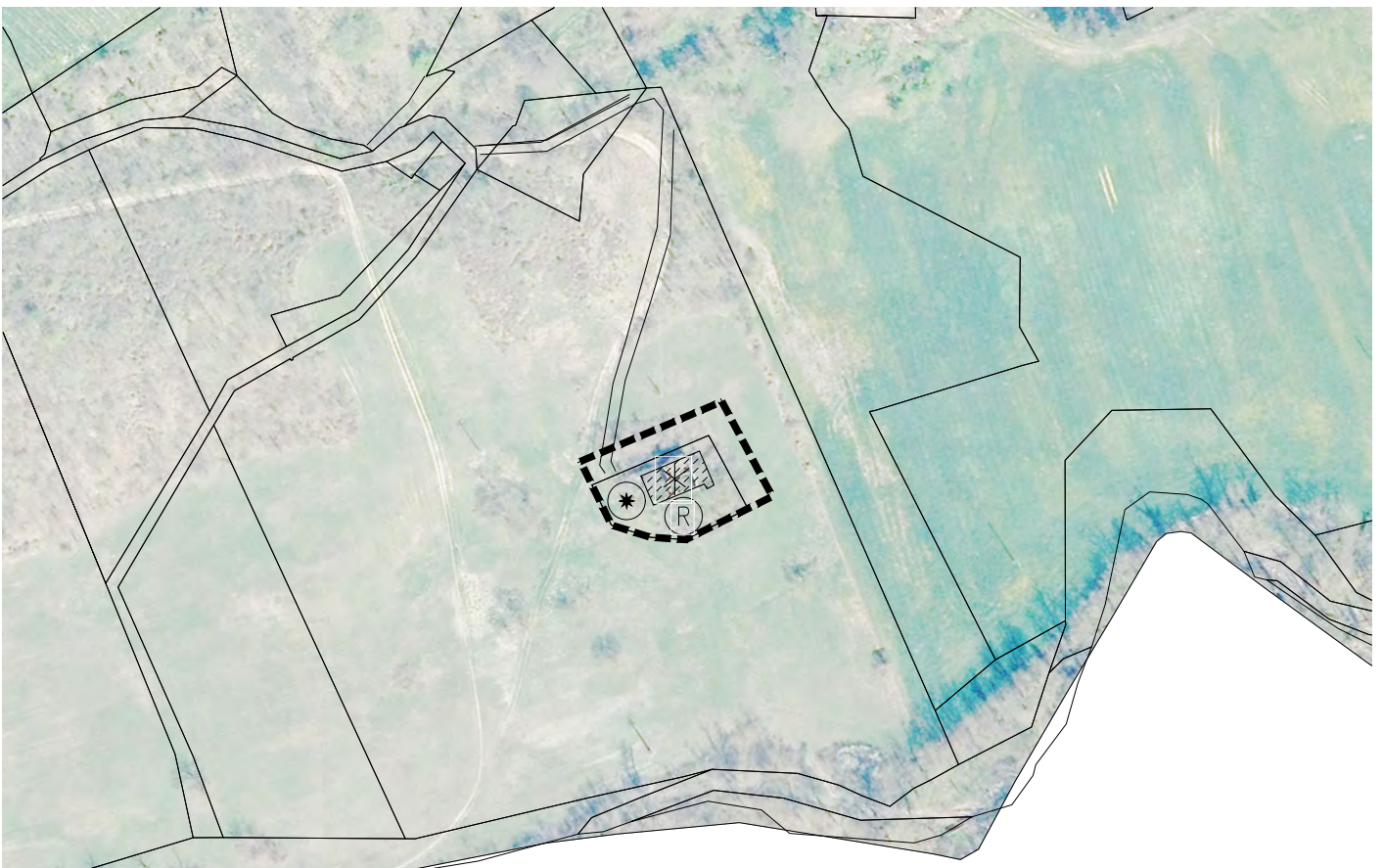


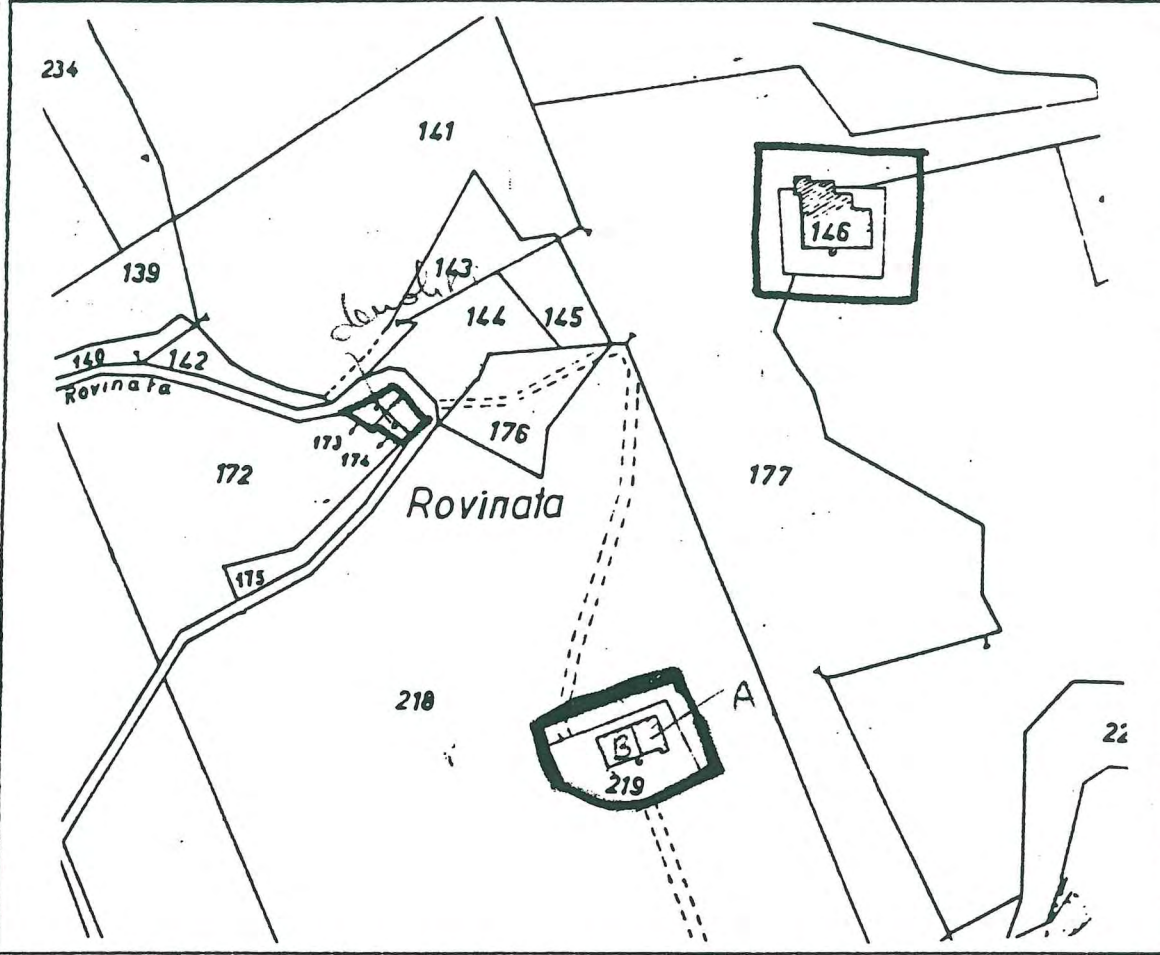
FOTO 1



FOTO 2



Prov.: REGGIO E. Comune: QUATTRO CASTELLA Localita': TERRITORIO AGRICOLA Quartiere: 39 Isolato: 56



UNITA' DI IMBAGINE:
2001

Zona origine:

Foto:

Estensione azienda agr.:

Numero capi bovini:

Numero capi suini:

Lette traf. nel caseificio

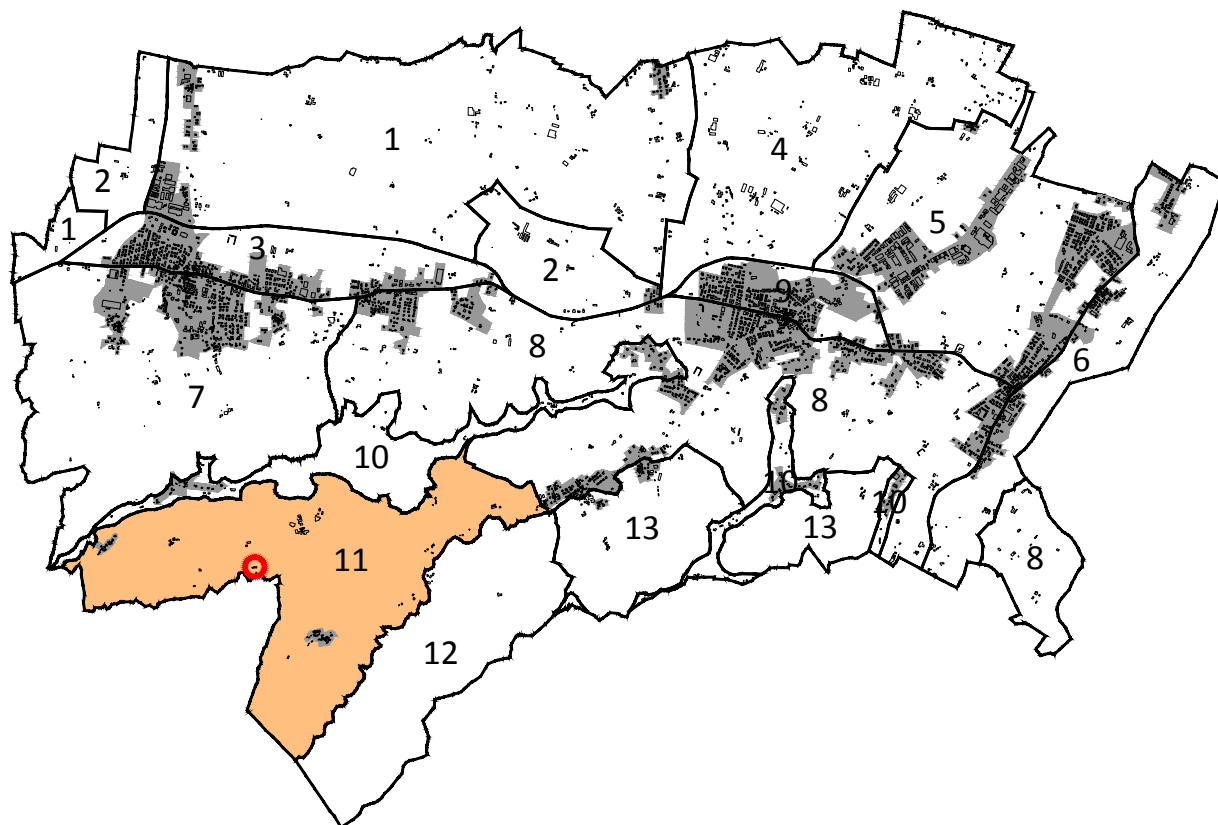
Foglio N.: 37 MAPPA N.: 219-218P Negozi:

VIA: MANARA N.: VIA: N.: VIA: N.: VIA: N.:

	MAPPA 219 SUB. A	MAPPA 219 SUB. B	MAPPA SUB.	MAPPA SUB.	MAPPA SUB.
DESTINAZIONE D'USO PREVALENTE	Res / Agr	stalla Fienile			
USO SPECIFICO					
EPOCA DI COSTRUZIONE	800-900				
STATO DI CONSERVAZIONE	P				
VALORE TIPOLOG.-ARCHIT.	N				
TIPOLOGIA EDILIZIA	C. Colonna				
REGIME D'USO PREVALENTE	Abb				
NUMERO ALLOGGI	1A bb				
FAMIGLIE INSEDIATE					
AUTANTI INSEDIATI					
NUMERO ADDETTI					
PIANI UTILI FUORI TERRA	9		6.50		
ALTEZZA MEDIA					
NUMERO POSTI MACCHINA					
SISTEMAZIONE LOTTO					

AMBITO N° 11

"Sistema dei borghi dell'alto Modolena"



UNITA' D'INDAGINE N°

11.05

ex 1996

TAVOLA A

CLASSIFICAZIONE TIPOLOGICA E VALORE ARCHITETTONICO DEGLI IMMOBILI

UNITA' DI INDAGINE N° **11.05**



TAVOLA B

DESTINAZIONI D'USO PREVALENTI E STATO DI UTILIZZO

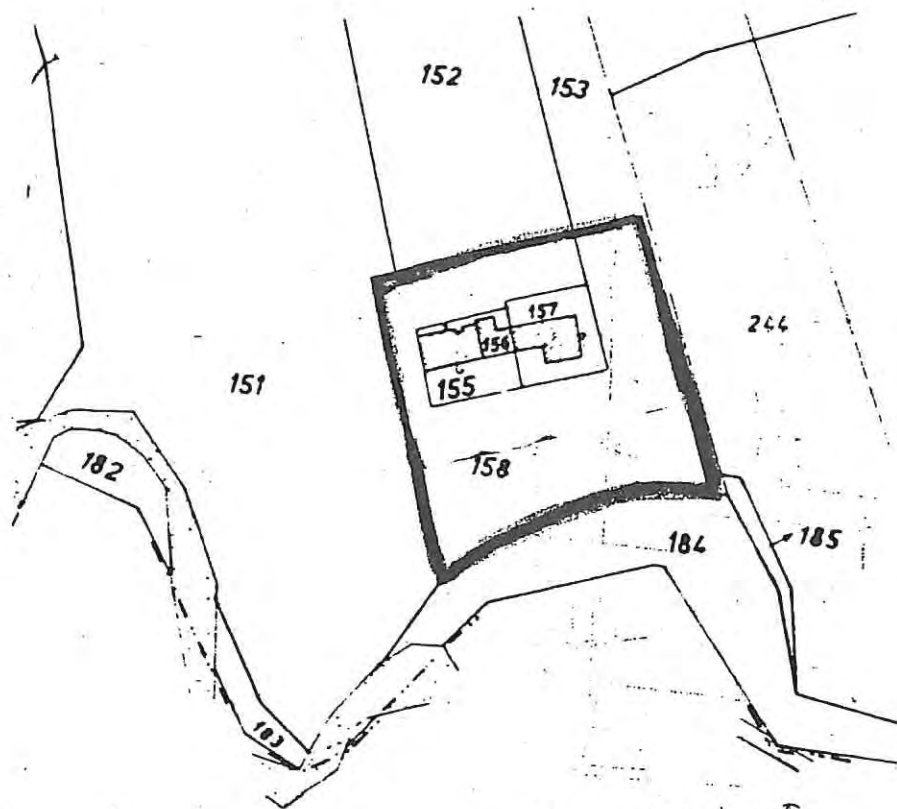


FOTO 1



FOTO 2





HB. = complesso abbandonato

UNITA' DI INDAGINE:
1996

Zona omogenea:

Foto:

Estensione azienda agr.:

Numero capi bovini:

Numero capi suini:

Latte trasf. nel caseificio

Negozi:

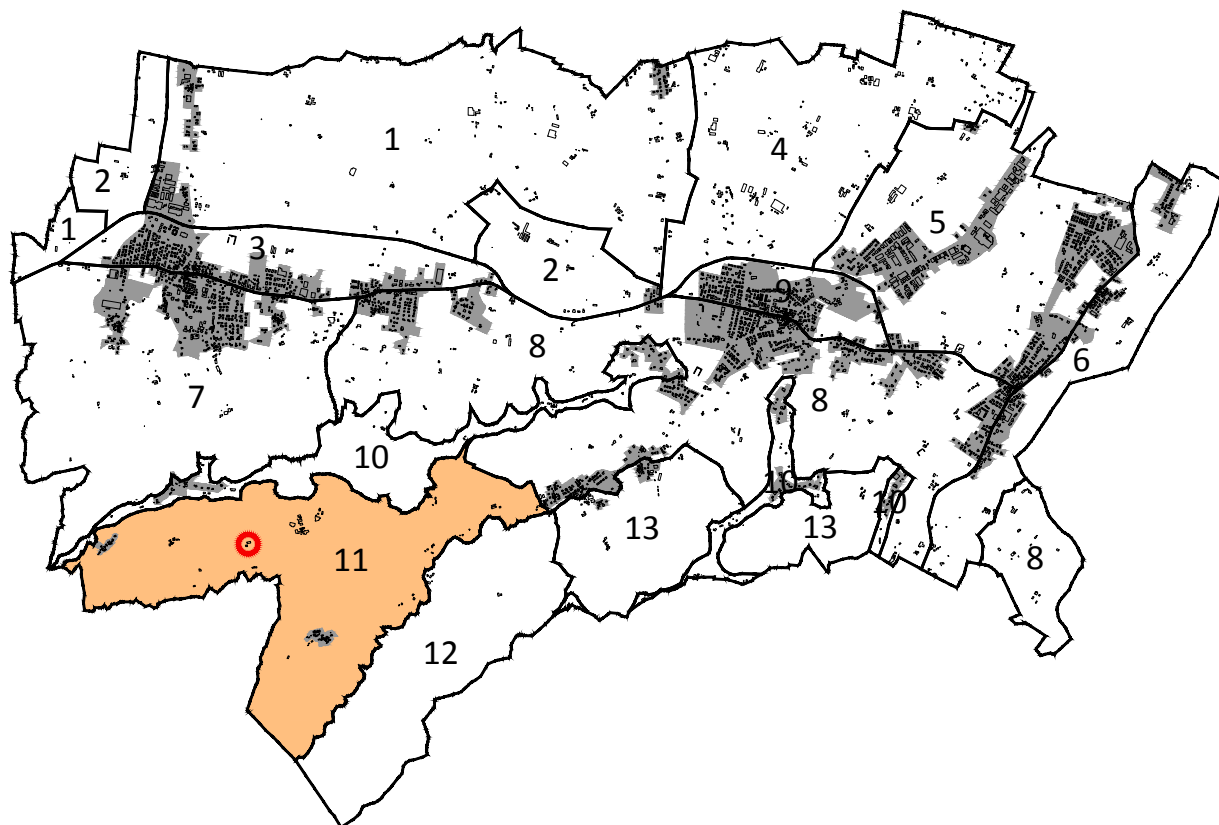
Foglio N.: 37 MAPP. N.: 155-156-157-158

VIA: MANARA N.: 7 VIA: N.: VIA: N.:

	MAPP. 157 SUB.	MAPP. 155 SUB.	MAPP. 156 SUB.	MAPP. SUB.	MAPP. SUB.
DESTINAZIONE D'USO PREVALENTE	Ros Ag	Stallo Fienile	Stab Ag		
USO SPECIFICO					
EPOCA DI COSTRUZIONE	900 1945				
STATO DI CONSERVAZIONE	C				
VALORE TIPOLOG.-ARCHIT.	N				
TIPOLOGIA EDILIZIA					
REGIME D'USO PREVALENTE	ABB				
NUMERO ALLOGGI	1 ABB				
FAMIGLIE INSEDIATE					
ABITANTI INSEDIATI					
NUMERO ADDETTI					
PIANI UTILI FUORI TERRA	2				
ALTEZZA MEDIA		6	3,5		
NUMERO POSTI MACCHINA					
SISTEMAZIONE LOTTO					

AMBITO N° 11

"Sistema dei borghi dell'alto Modolena"



UNITA' D'INDAGINE N°

11.06

ex 1997

TAVOLA A

CLASSIFICAZIONE TIPOLOGICA E VALORE ARCHITETTONICO DEGLI IMMOBILI

UNITA' DI INDAGINE N° **11.06**

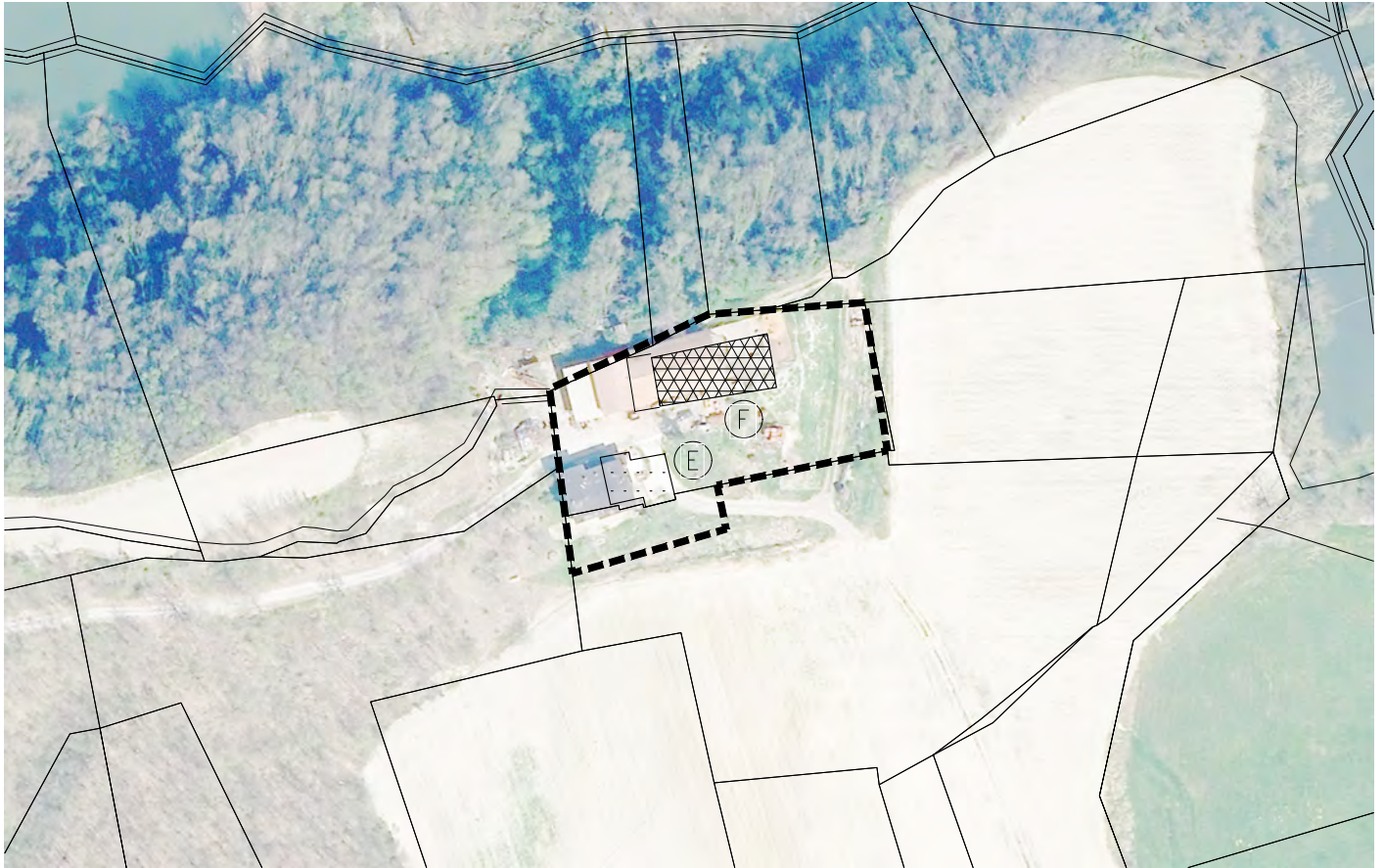


TAVOLA B

DESTINAZIONI D'USO PREVALENTI E STATO DI UTILIZZO

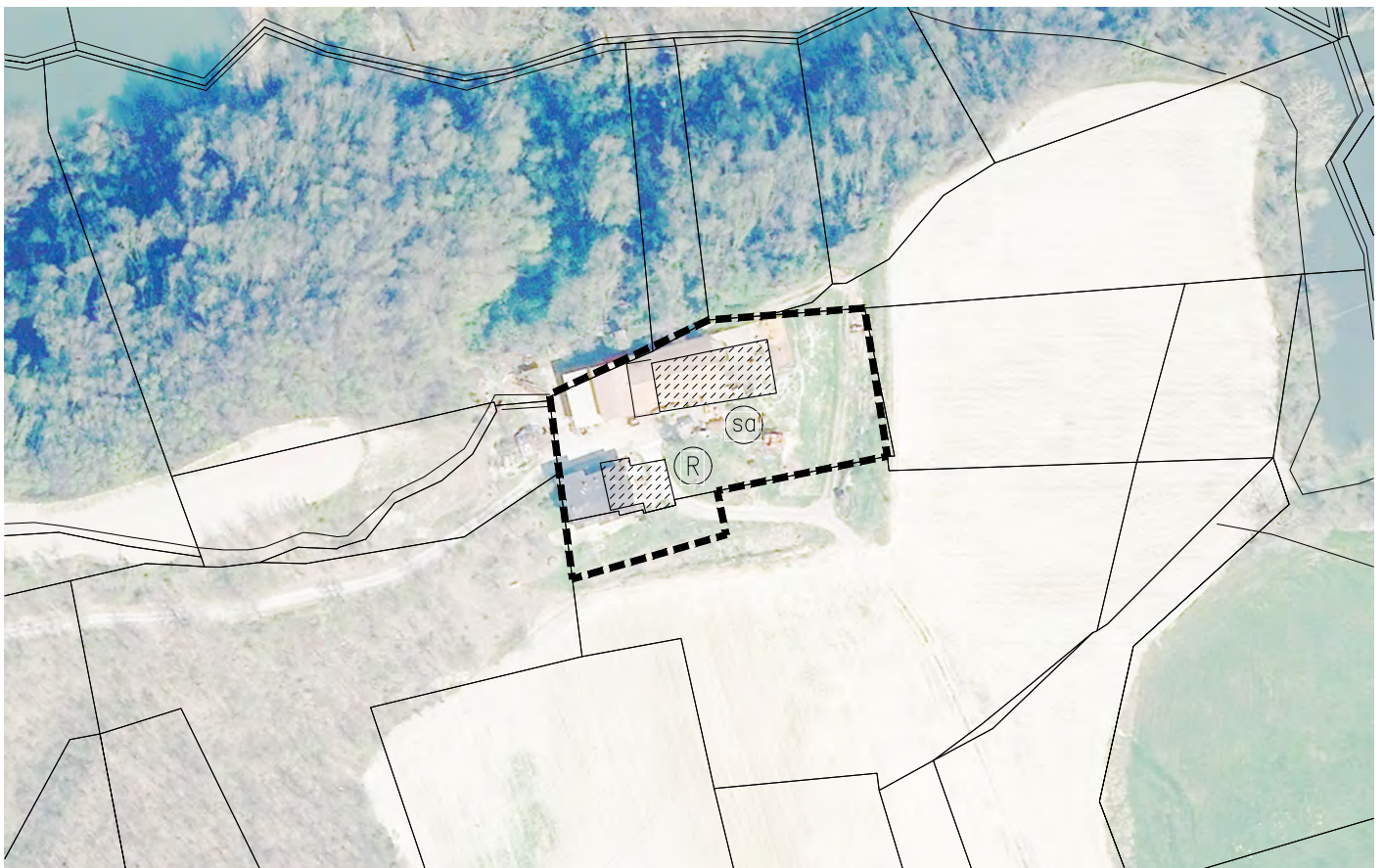


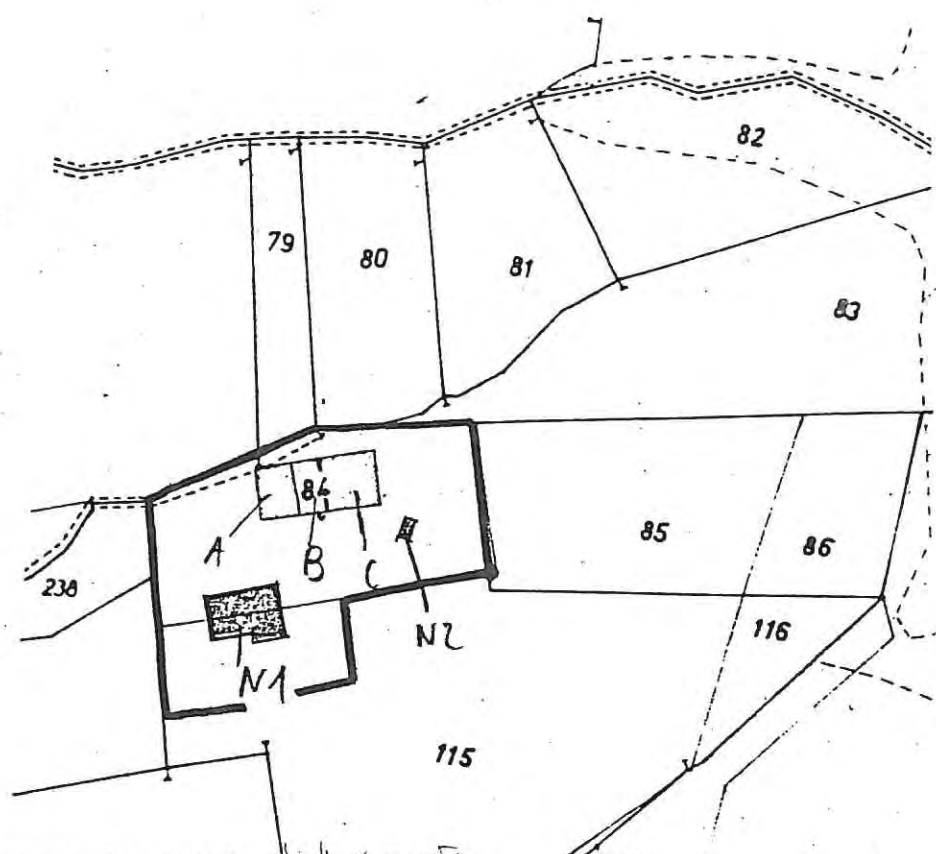
FOTO 1



FOTO 2



Prov.: REGGIO E. Comune: QUATTRO CASTELLA Localita': TERRITORIO AGRICOLA Quartiere: 39 Isolato: 54



UNITA' DI INDAGINE: 1997
 Zona omogenea:
 Foto:
 Estensione azienda agr.: 70
 Numero capi bovini: ~~40~~
 Numero capi suini:
 Latte trasf. nel caseificio: ~~1100~~
 Negozi:

NB: L'AZIENDA ha smesso l'allevamento.

Foglio N.: 37 MAPP. N.: 84-115P-N1-N2

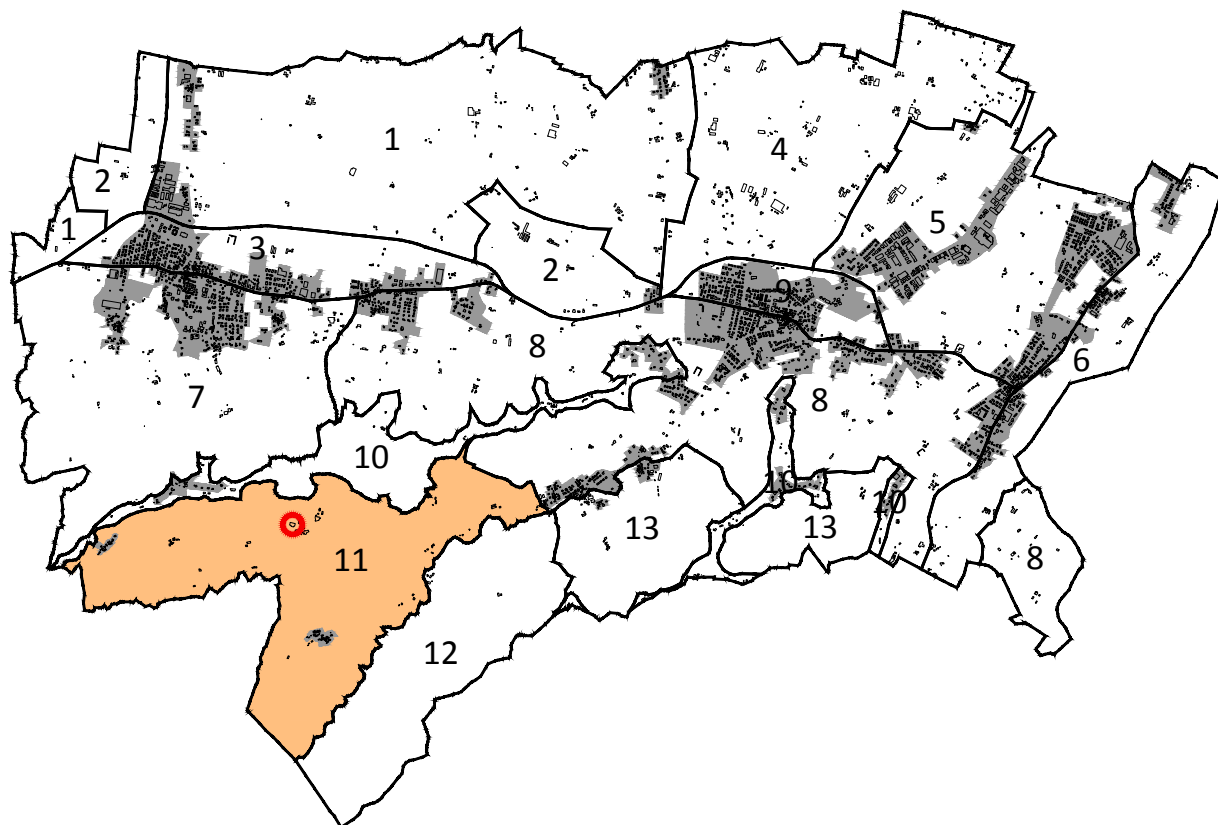
VIA: *Menare* N.: 7 VIA: N.: VIA: N.: VIA: N.:

	MAPP. N1 SUB.	MAPP. 84 SUB. A	MAPP. 84 SUB. B	MAPP. 84 SUB. C	MAPP. N2 SUB.
DESTINAZIONE D'USO PREVALENTE	<i>ResA</i>	<i>Fienile</i>		<i>Stello</i>	<i>Sen A</i>
USO SPECIFICO					
EPoca DI COSTRUZIONE	<i>Post 45</i>	<i>Post 45</i>			
STATO DI CONSERVAZIONE	<i>B</i>	<i>B</i>			<i>m</i>
VALORE TIPOLOG.-ARCHIT.	<i>N</i>	<i>N</i>			<i>N</i>
TIPOLOGIA EDILIZIA	<i>C Rurali</i>	<i>Coprenone</i>			
REGIME D'USO PREVALENTE	<i>P</i>			<i>Abb</i>	<i>P</i>
NUMERO ALLOGGI	<i>1P</i>				
FAMIGLIE INSEDIATE	<i>1P</i>				
ABITANTI INSEDIATI	<i>5P</i>				
NUMERO ADDETTI					
PIANI UTILI FUORI TERRA	<i>2</i>	<i>4</i>	<i>6</i>	<i>4,5</i>	<i>3</i>
ALTEZZA MEDIA					
NUMERO POSTI MACCHINA					
SISTEZZIONE LOTTO					

IL SEGRETARIO COMUNALE *f.to Ferraro Vincenza*
 IL SINDACO *f.to (Ivan ALEOTTI)*
 30

AMBITO N° 11

"Sistema dei borghi dell'alto Modolena"



UNITA' D'INDAGINE N°

11.07

Nuova costruzione

TAVOLA A

CLASSIFICAZIONE TIPOLOGICA E VALORE ARCHITETTONICO DEGLI IMMOBILI

UNITA' DI INDAGINE N° **11.07**

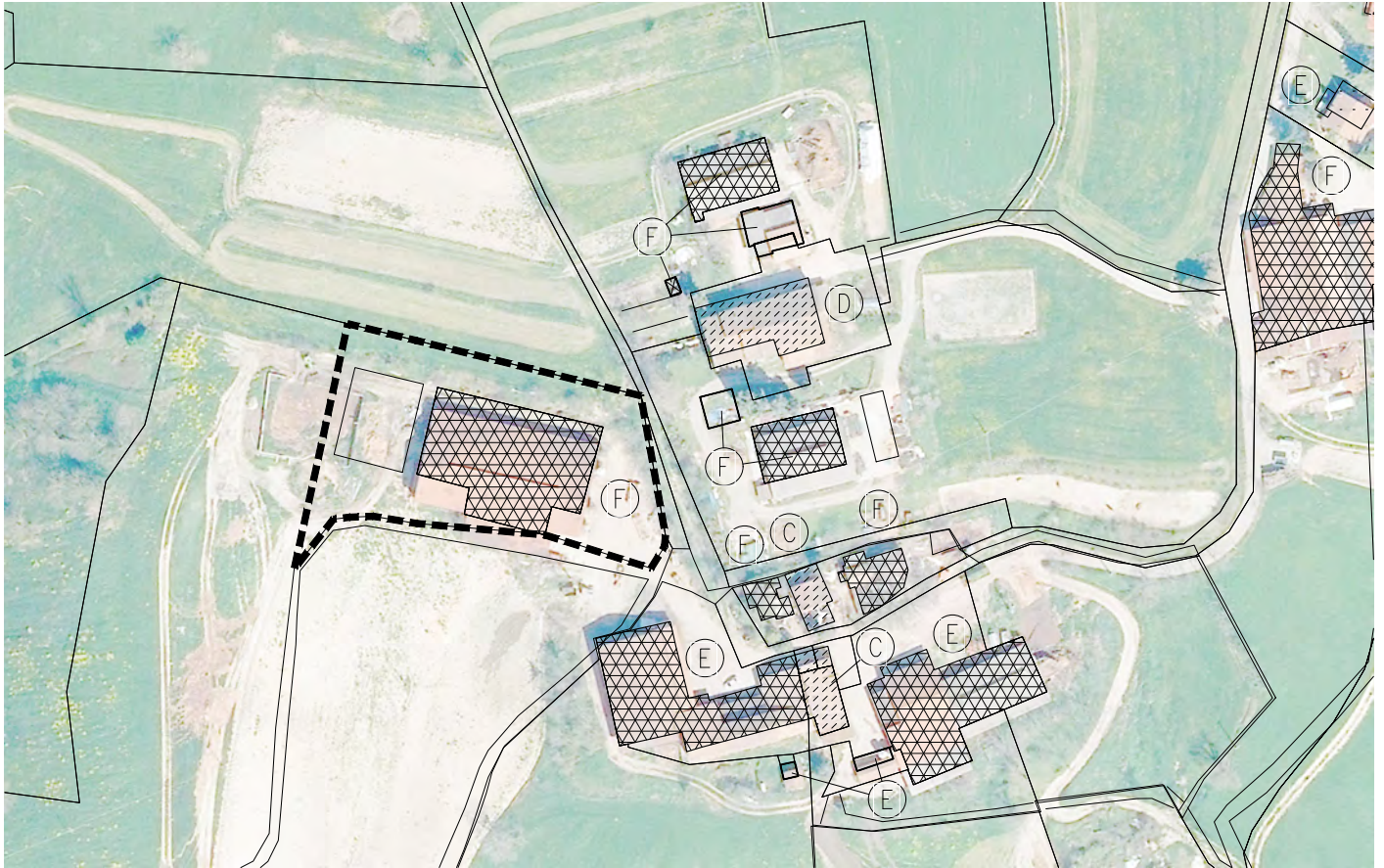


TAVOLA B

DESTINAZIONI D'USO PREVALENTI E STATO DI UTILIZZO

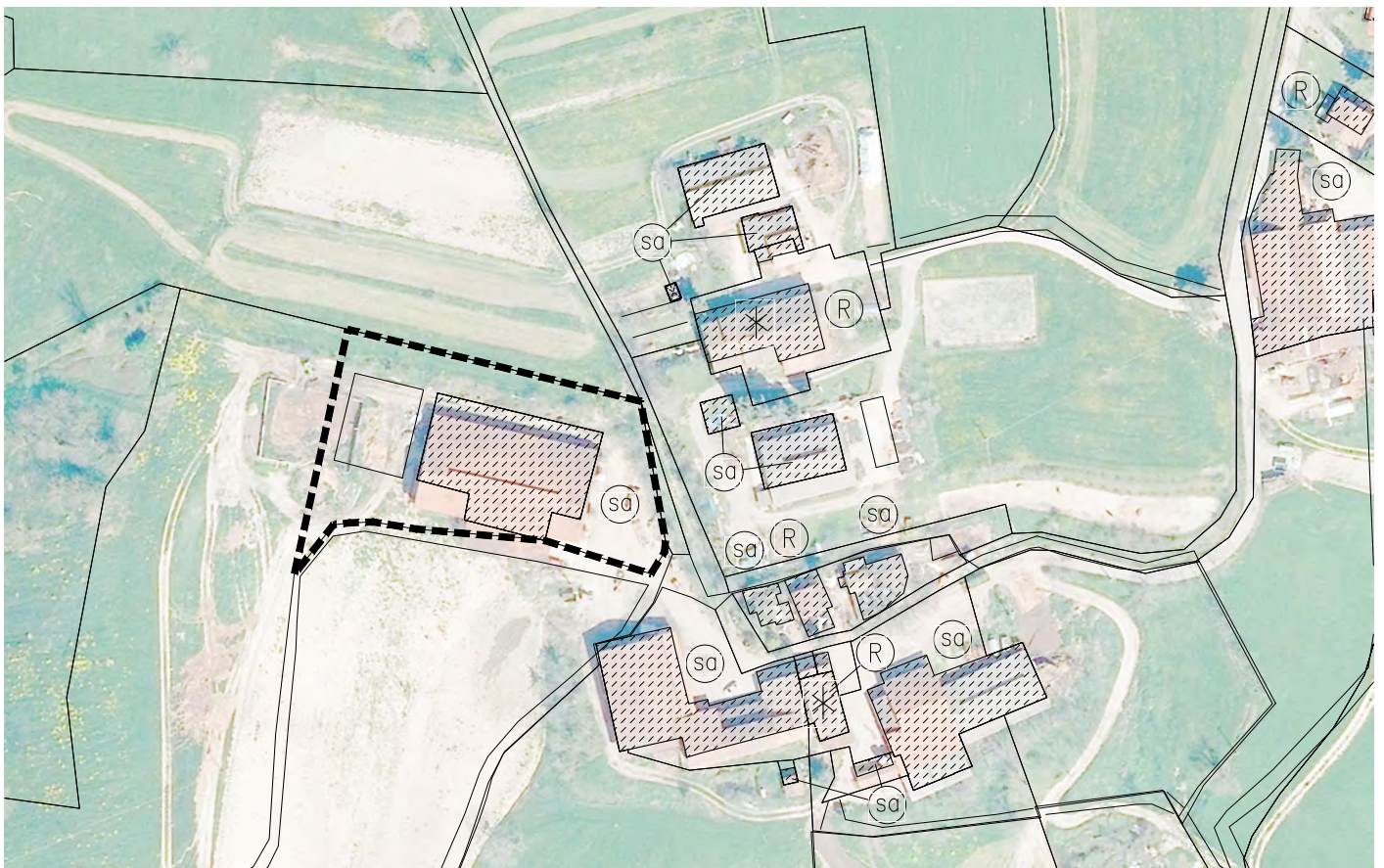


FOTO 1



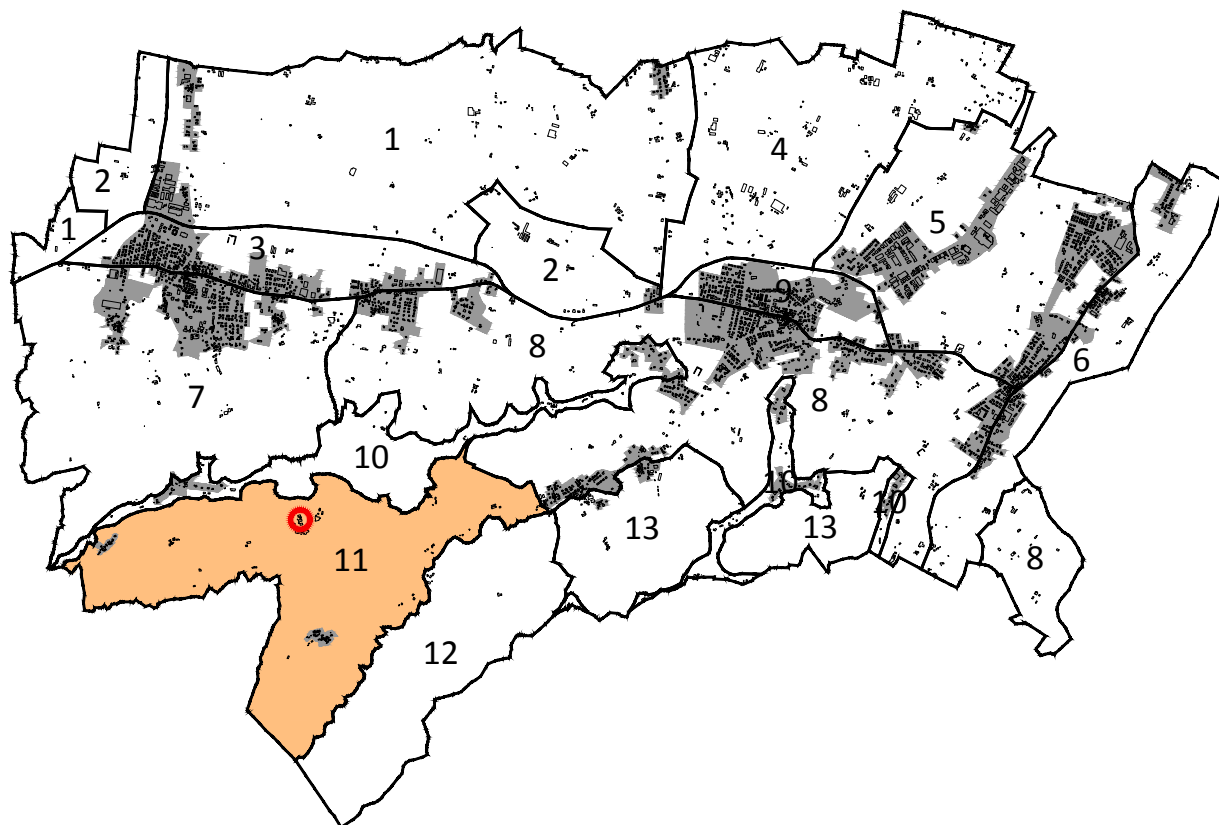


FOTO 2



AMBITO N° 11

"Sistema dei borghi dell'alto Modolena"



UNITA' D'INDAGINE N°

11.08

ex 637

TAVOLA A

CLASSIFICAZIONE TIPOLOGICA E VALORE ARCHITETTONICO DEGLI IMMOBILI

UNITA' DI INDAGINE N° **11.08**

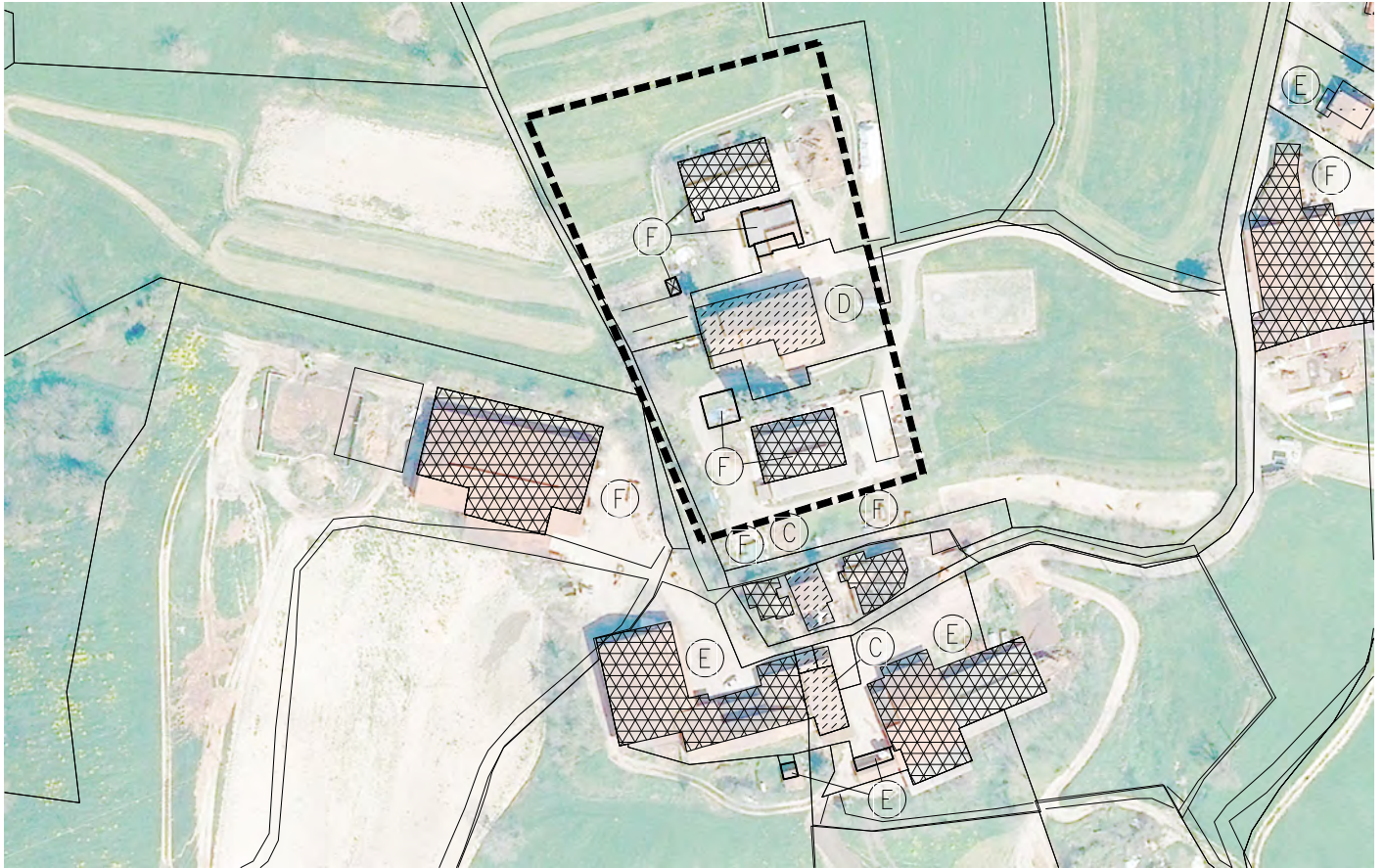


TAVOLA B

DESTINAZIONI D'USO PREVALENTI E STATO DI UTILIZZO

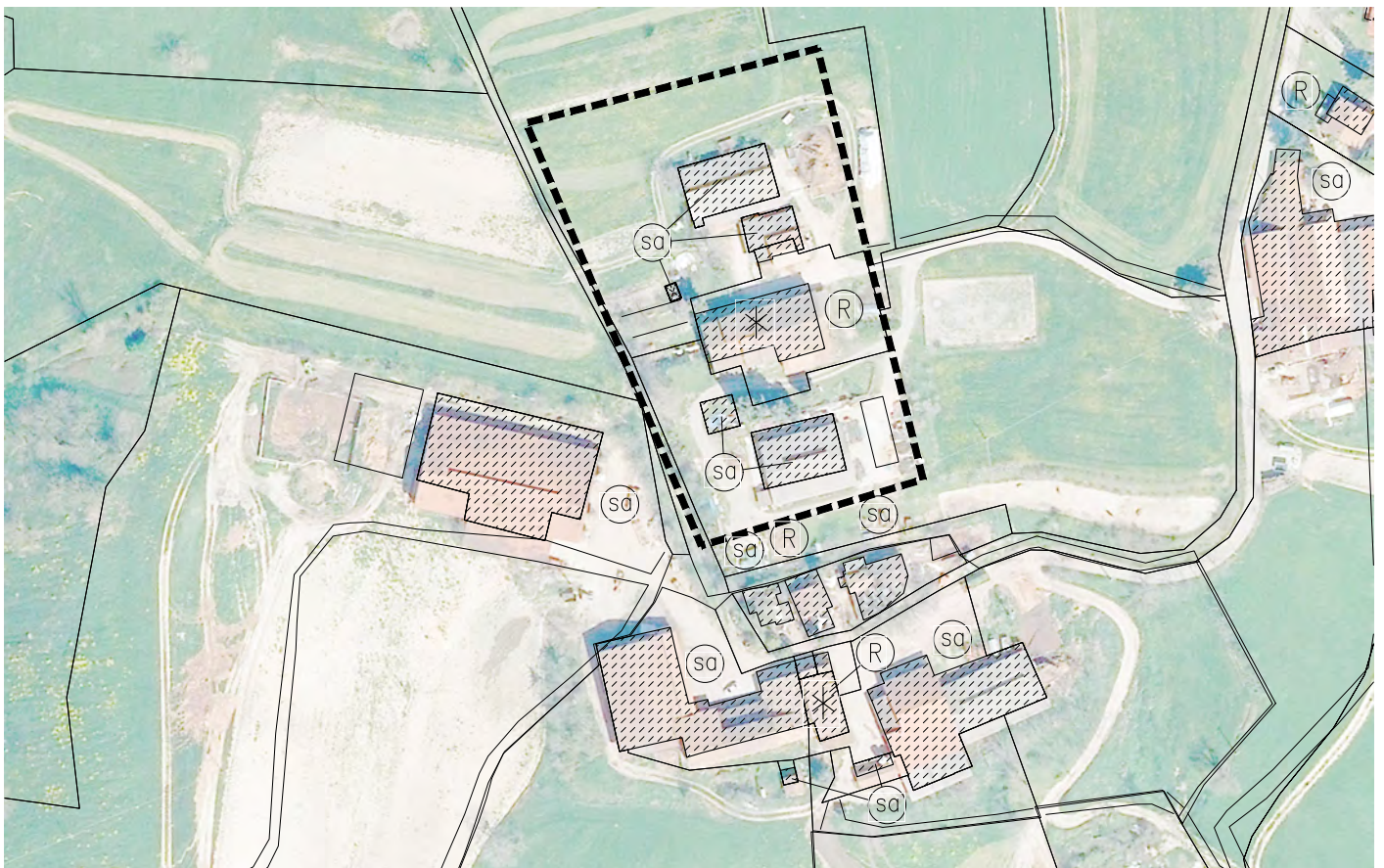
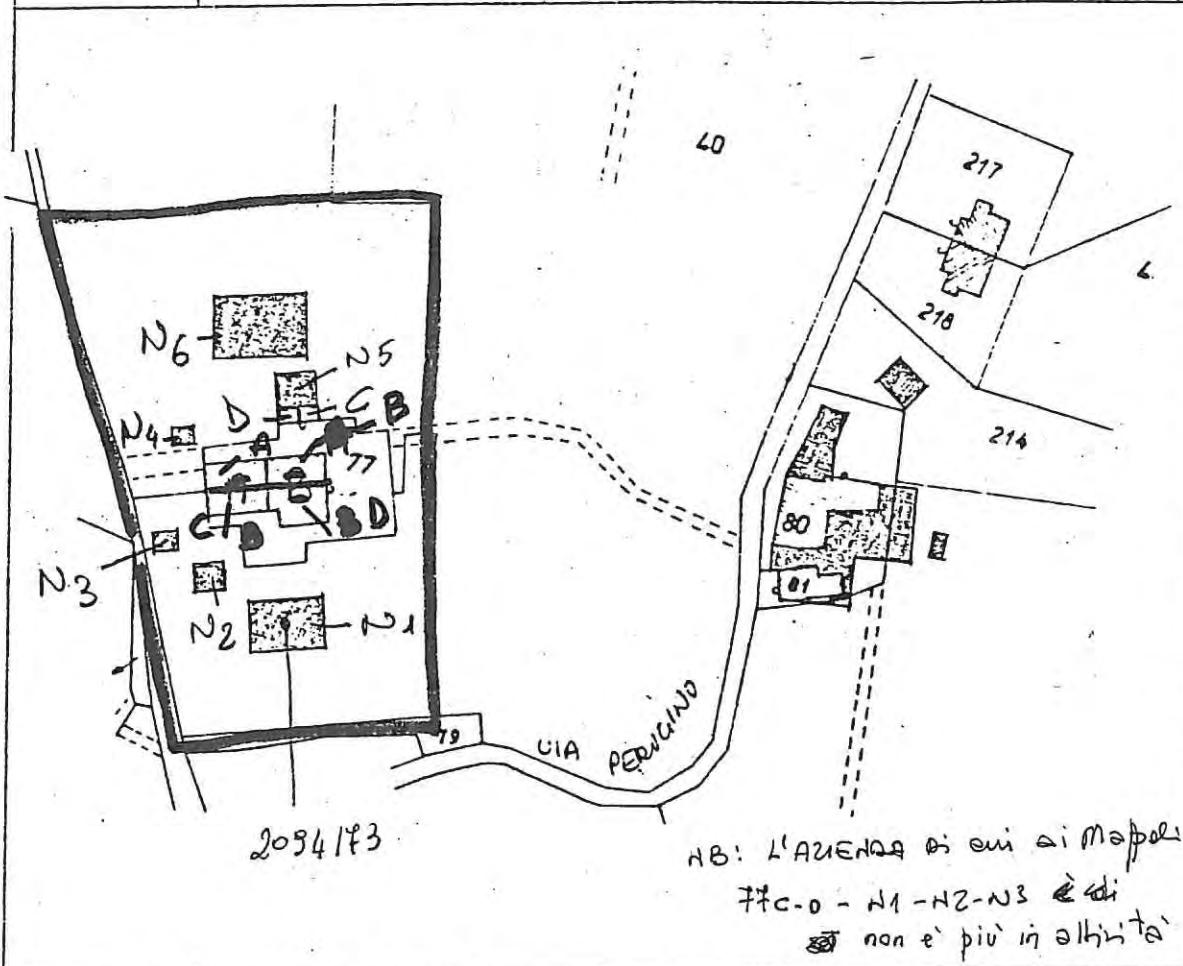


FOTO 1



FOTO 2





UNITA' DI INDAGINE: 637
 Zona omogenea:
 Foto:
 Estensione azienda agr.: 80
 Numero capi bovini: 70
 Numero capi suini:
 Latte transf. nel caseificio

2094143

NB: L'AZIENDA di cui ai Mappe
 FF-0 - N1 - N2 - N3 e di
 non e' piu' in abita'

Foglio N.: 38 RAPP. N.: 77-409-N1-N2-N3-N4-N5-N6-39P

VIA: PERUGINO N.: 2-4 VIA: N.: VIA: N.:

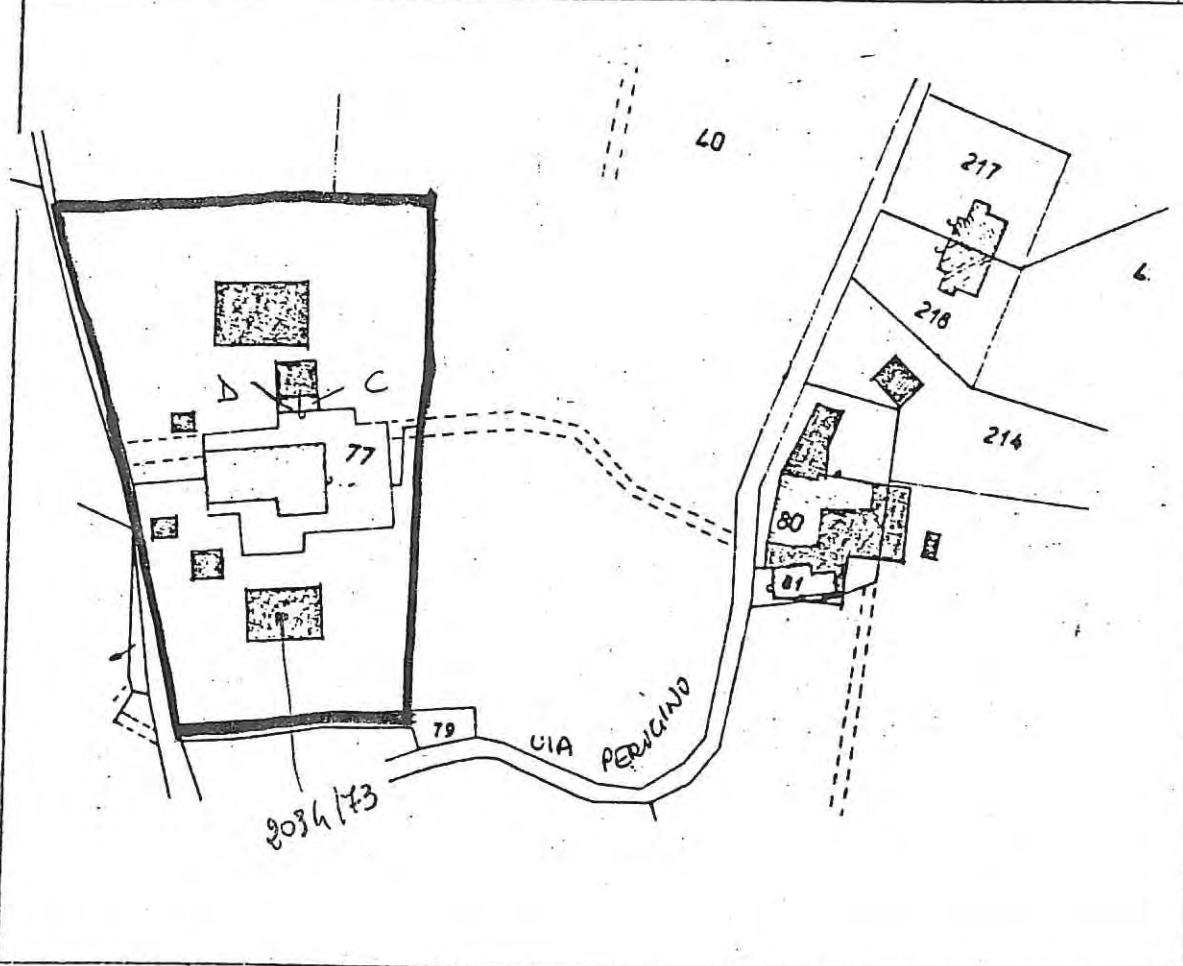
	RAPP. 77 SUB. A	RAPP. 77 SUB. B	RAPP. N6 SUB.	RAPP. N2-N3-N5 SUB.	RAPP. N4 SUP.
DESTINAZIONE D'USO PREVALENTE	RES/AGR.	F. STALLA	STALLA	S. AGR.	BS. LAN
USO SPECIFICO					
EPOCA DI COSTRUZIONE	800.900	800.900	POST. 945	POST. 945	
STATO DI CONSERVAZIONE	M	M	B	M	
VALORE TIPOLOG.-ARCHIT.	N	N	N	N	
TIPOLOGIA EDILIZIA	COMPL. RUR.				
REGIME D'USO PREVALENTE	PROPR.	PROPR.	PROPR.	PROPR.	
NUMERO ALLOGGI	2P				
FAMIGLIE INSEDIATE	2P				
ABITANTI INSEDIATI	13P				
NUMERO ADDETTI	6R				
PIANI UTILI FUORI TERRA	2		700	300	300
ALTEZZA MEDIA					
NUMERO POSTI MACCHINA	IL SEGRETARIO COMUNALE				
SISTEMAZIONE LOTTO	f.to Ferraro Vincenza				



IL SINDACO
 f.to (Ivan ALEOTTI)



E COPIA...
 ALL'OPINIONE...
 IL SEGRETARIO CAPO



UNITA' DI INDAGINE:	637
Zona geografica:	
Foto:	
Estensione azienda agr.:	
Numero capi bovini:	
Numero capi suini:	
Latte traf. nel caseificio:	
Negozi:	

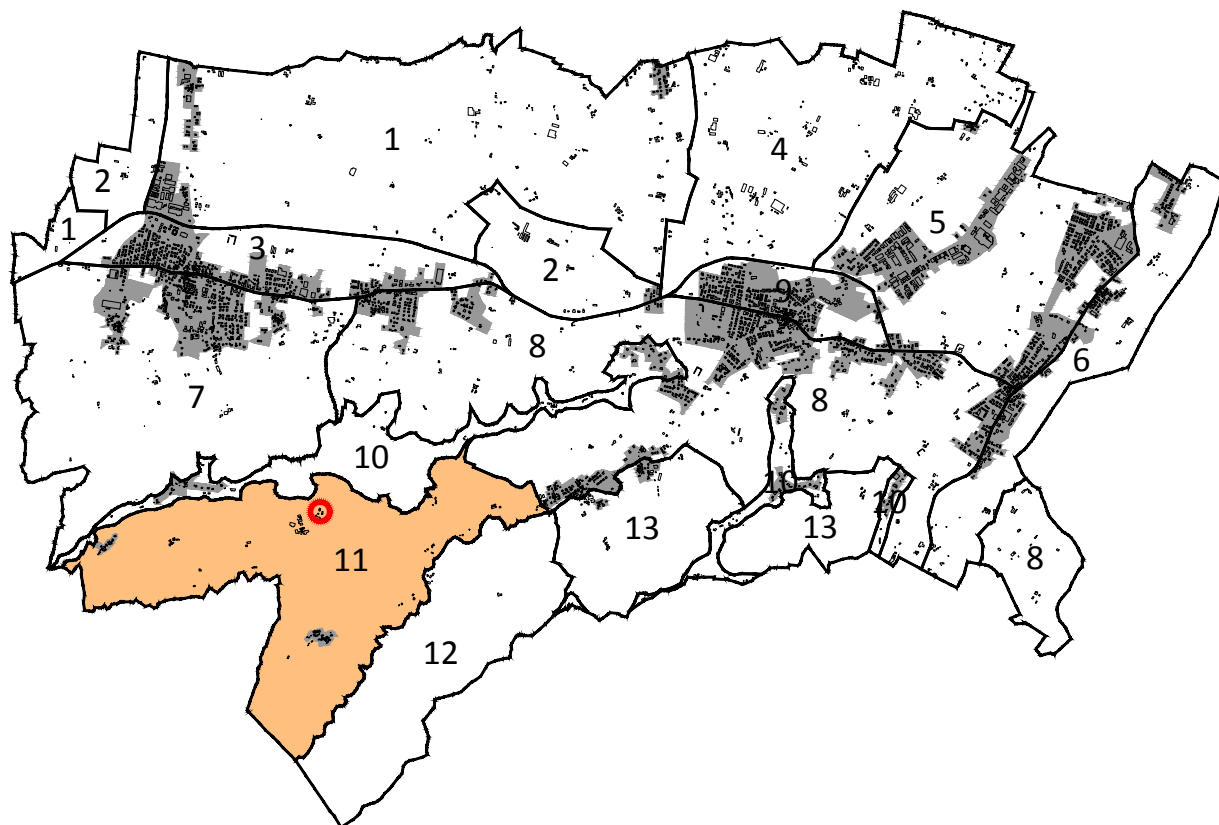
Foglio N.: 38 MAPPA N.:

VIA:	N.:	VIA:	N.:
VIA:	N.:	VIA:	N.:

	MAPPA. 77 SUB. C	MAPPA. 77 SUB. C	MAPPA. 77 SUB. D	MAPPA. 77 SUB. C	MAPPA. 77 SUB. D
BESTINAZIONE D'USO PREVALENTE	STALLA	S. AGR.	S. AGR.	Res AG	STALLA FENILE
USO SPECIFICO					
EPOCA DI COSTRUZIONE	900-945	900-945	900-945	800-900	800-900
STATO DI CONSERVAZIONE	M	M	M	C	C
VALORE TIPOLG.-ARCHIT.	N	N	N	N	N
TIPOLOGIA EDILIZIA					
REGIME D'USO PREVALENTE	Abb	PROPR	PROPR	Abb	Abb
NUMERO ALLOGGI					
FAMIGLIE INSEDIATE					
ABITANTI INSEDIATI					
NUMERO ADDETTI					
PIANI UTILI					
FUGA TERRA		500	350	2	100
ALTEZZA MEDIA					
NUMERO POSTI MACCHINA					
SISTEMAZIONE LOTTO					

AMBITO N° 11

"Sistema dei borghi dell'alto Modolena"



UNITA' D'INDAGINE N°

11.09

ex 635

TAVOLA A

CLASSIFICAZIONE TIPOLOGICA E VALORE ARCHITETTONICO DEGLI IMMOBILI

UNITA' DI INDAGINE N° **11.09**

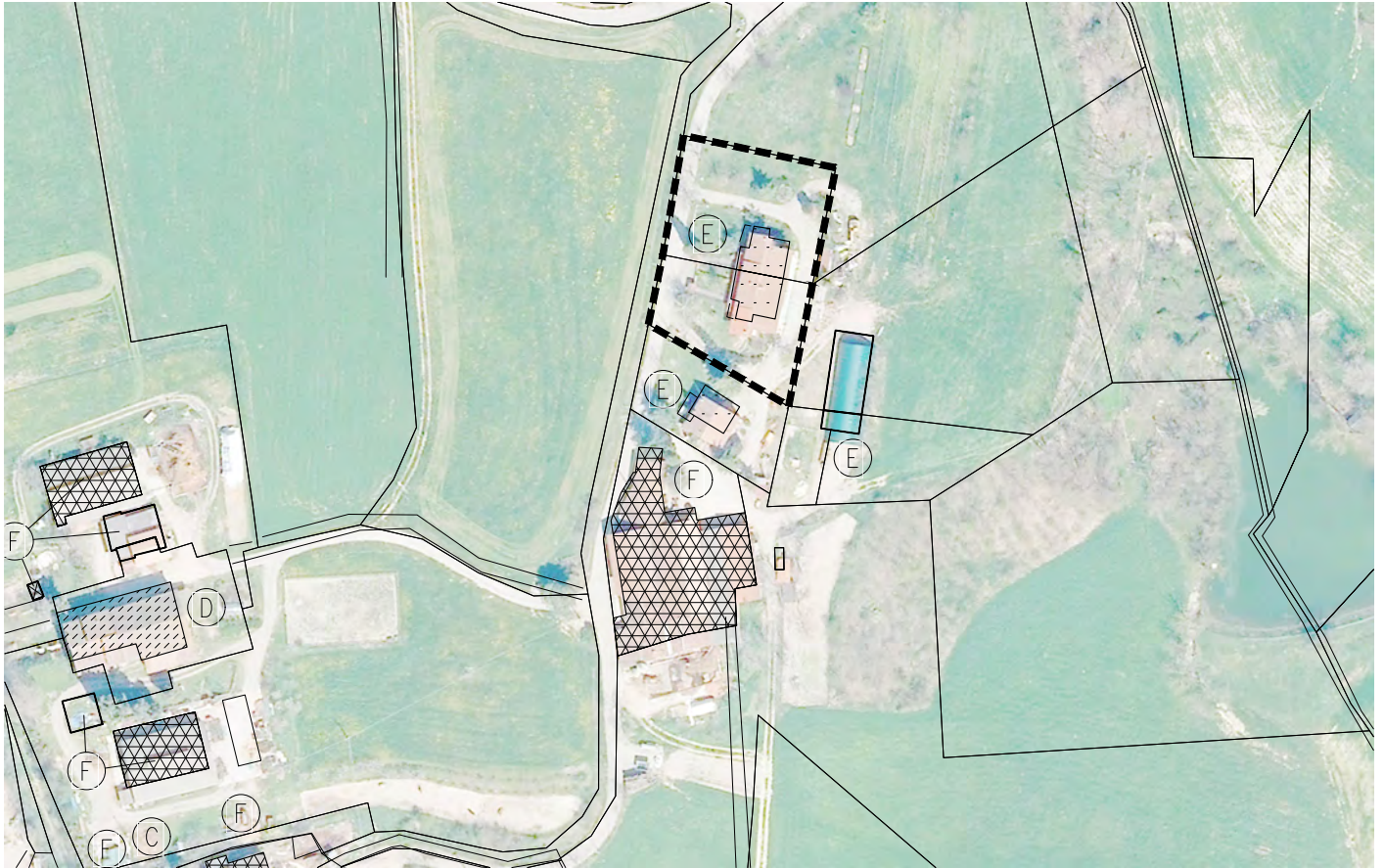


TAVOLA B

DESTINAZIONI D'USO PREVALENTI E STATO DI UTILIZZO

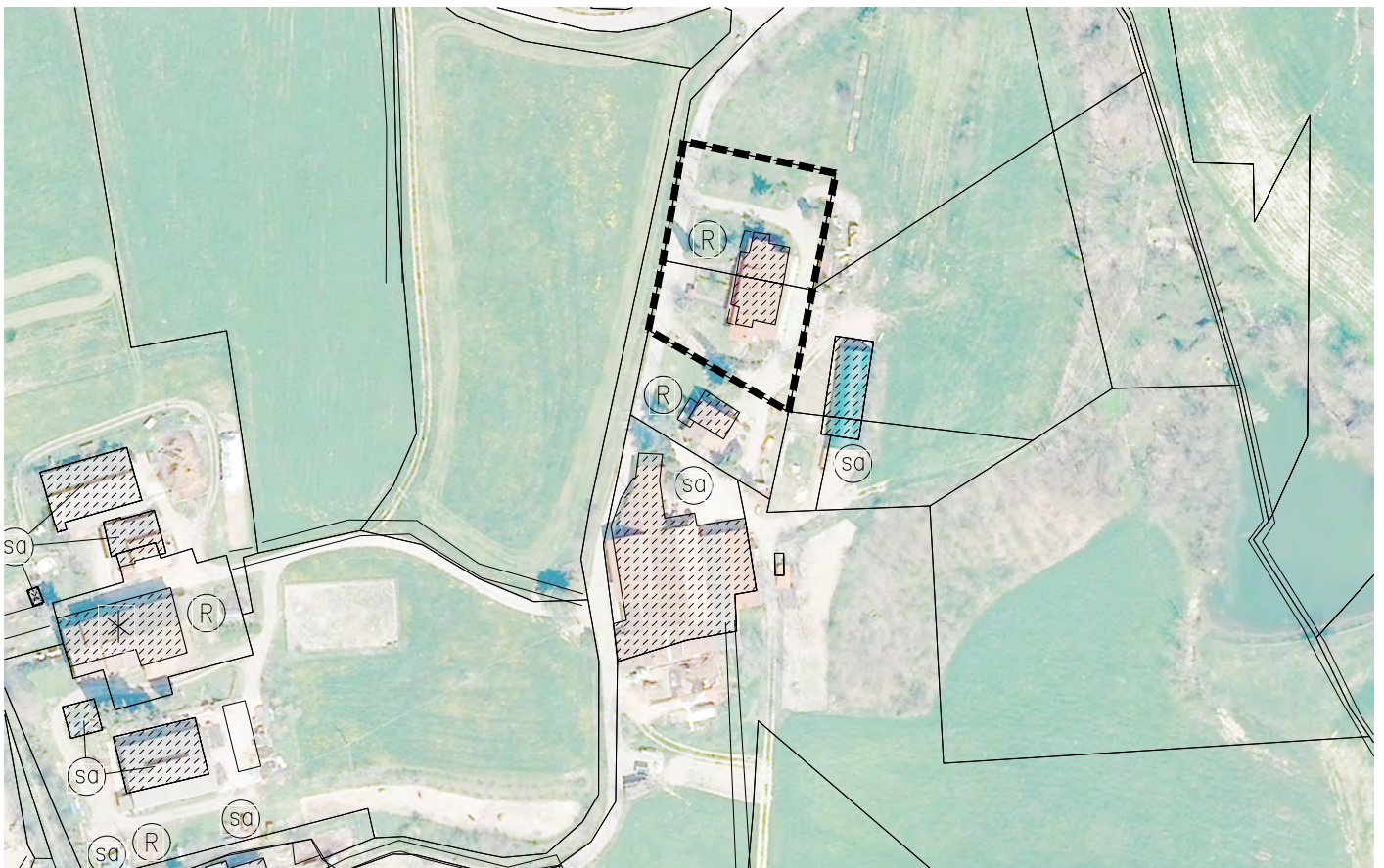


FOTO 1



FOTO 2





IL SINDACO
(Ivan ALEOTTI)

IL SEGRETARIO COMUNALE
(Ferruccio Vincenza)

Prov.: REGGIO E.	Comune: QUATTRO CASTELLA	Localita': CALINZANO	Quartiere: 11	Isolato: 2
------------------	--------------------------	----------------------	---------------	------------

UNITA' DI INDAGINE:	635
Zona omogenea:	
Foto:	
Estensione azienda agr.:	
Numero capi bovini:	
Numero capi suini:	
Latte transf. nel caseificio:	
Negozi:	

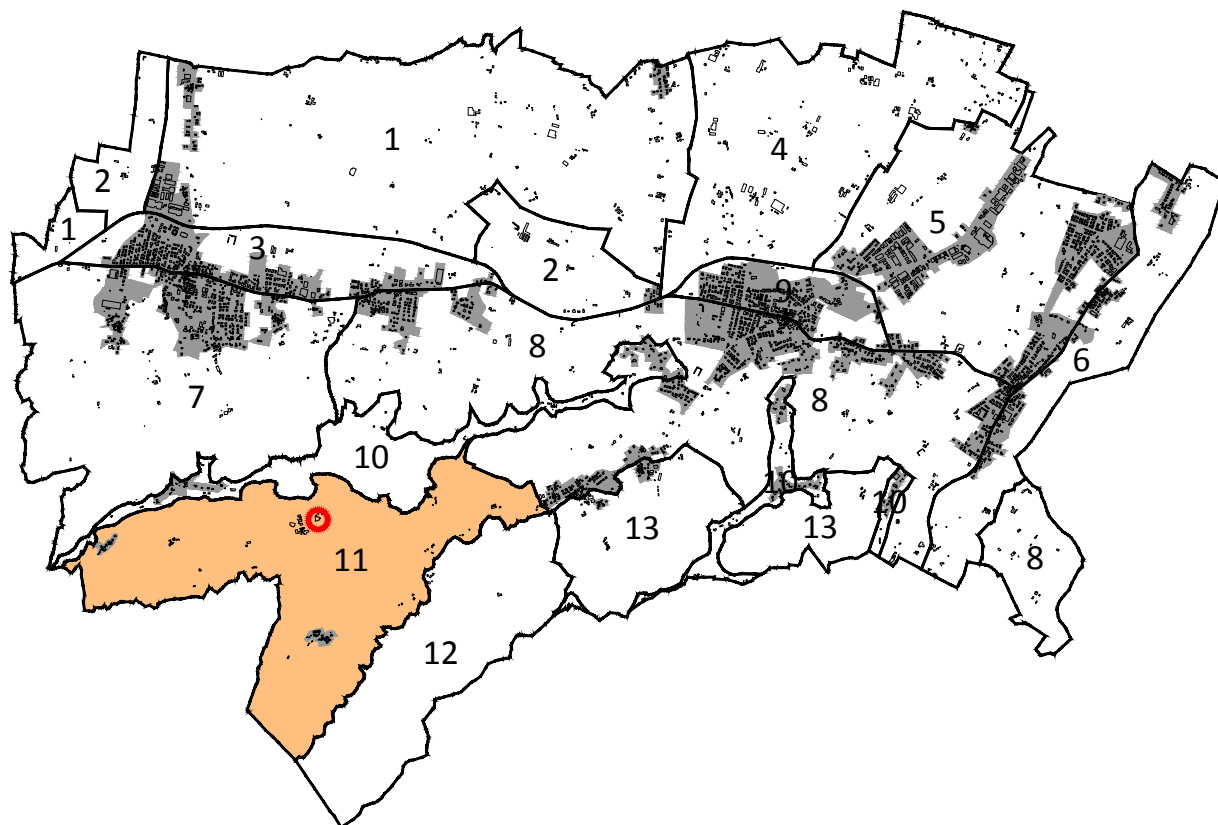
Foglio N.: 38 MAPP. N.: 217-218

VIA: PERUGINO	N.:	VIA:	N.:
VIA:	N.:	VIA:	N.:

	MAPP. 217 SUB.	MAPP. 218 SUB.	MAPP. SUB.	MAPP. SUB.	MAPP. SUB.
DESTINAZIONE D'USO PREVALENTE	RES	RES			
USO SPECIFICO					
EPOCA DI COSTRUZIONE	POST. 945	POST. 945			
STATO DI CONSERVAZIONE	B	B			
VALORE TIPOLOG.-ARCHIT.	N	N			
TIPOLOGIA EDILIZIA	ABBINATA	ABBIN.			
REGIME D'USO PREVALENTE	PROPR.	LIB			
NUMERO ALLOGGI	1P	1 LIB			
FAMIGLIE INSEDIATE	1P				
ABITANTI INSEDIATI	3P				
NUMERO ADDETTI					
FINI UTILI FUORI TERRA	1 1/2	1 1/2			
ALTEZZA MEDIA					
NUMERO POSTI MACCHINA	1	1			
SISTEMAZIONE LOTTO					

AMBITO N° 11

"Sistema dei borghi dell'alto Modolena"



UNITA' D'INDAGINE N°

11.10

ex 636

TAVOLA A

CLASSIFICAZIONE TIPOLOGICA E VALORE ARCHITETTONICO DEGLI IMMOBILI

UNITA' DI INDAGINE N° **11.10**

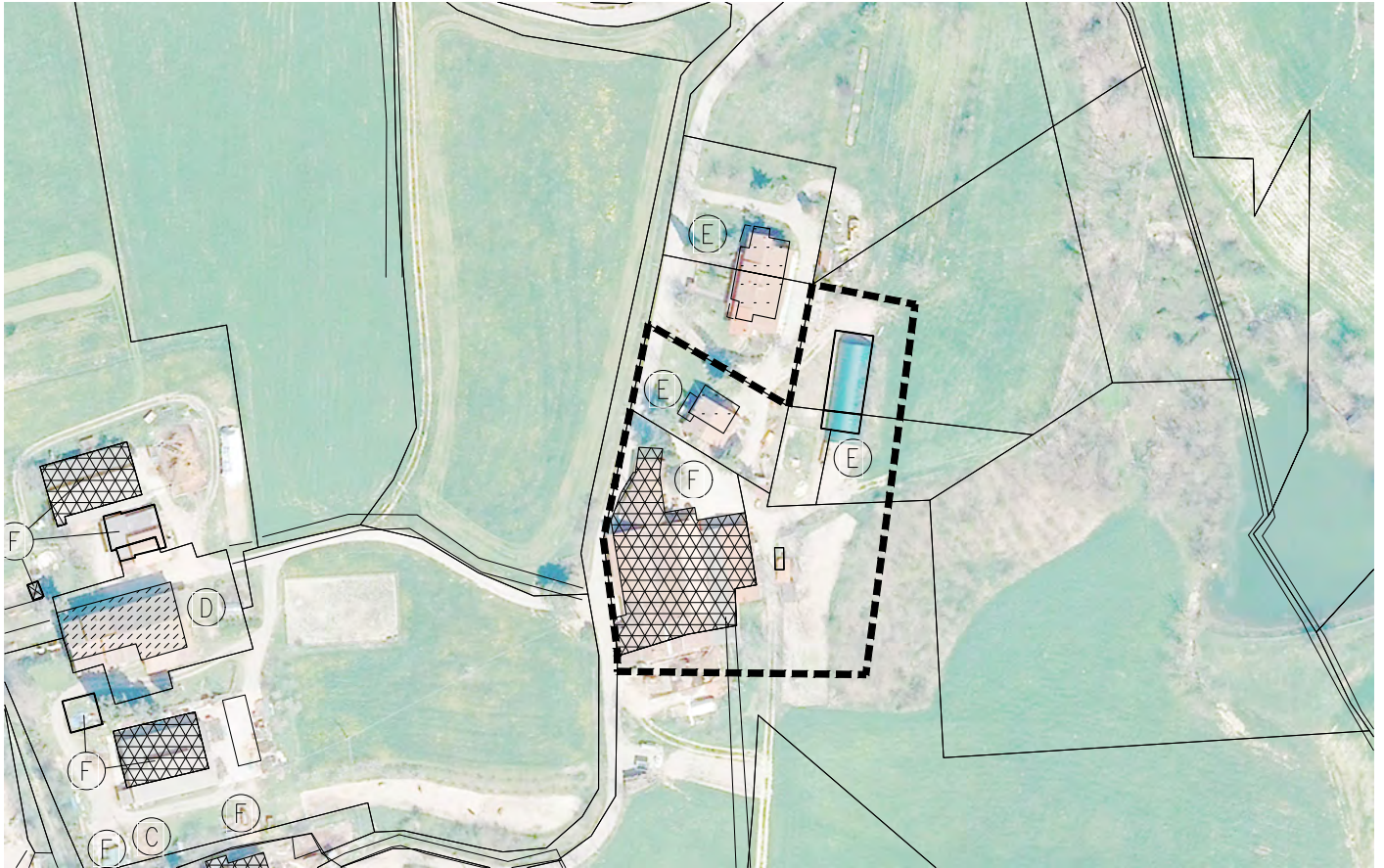


TAVOLA B

DESTINAZIONI D'USO PREVALENTI E STATO DI UTILIZZO

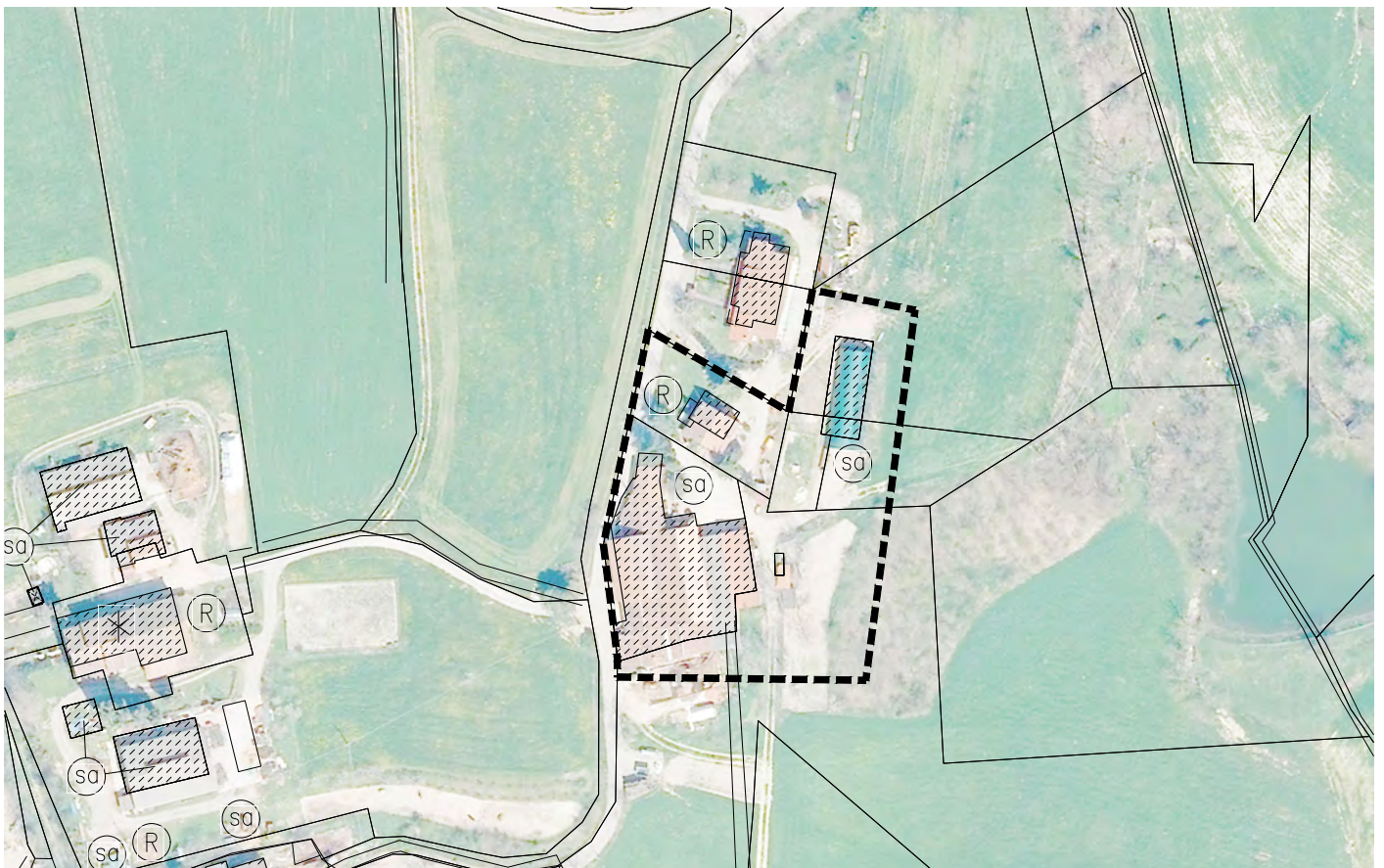


FOTO 1



FOTO 2



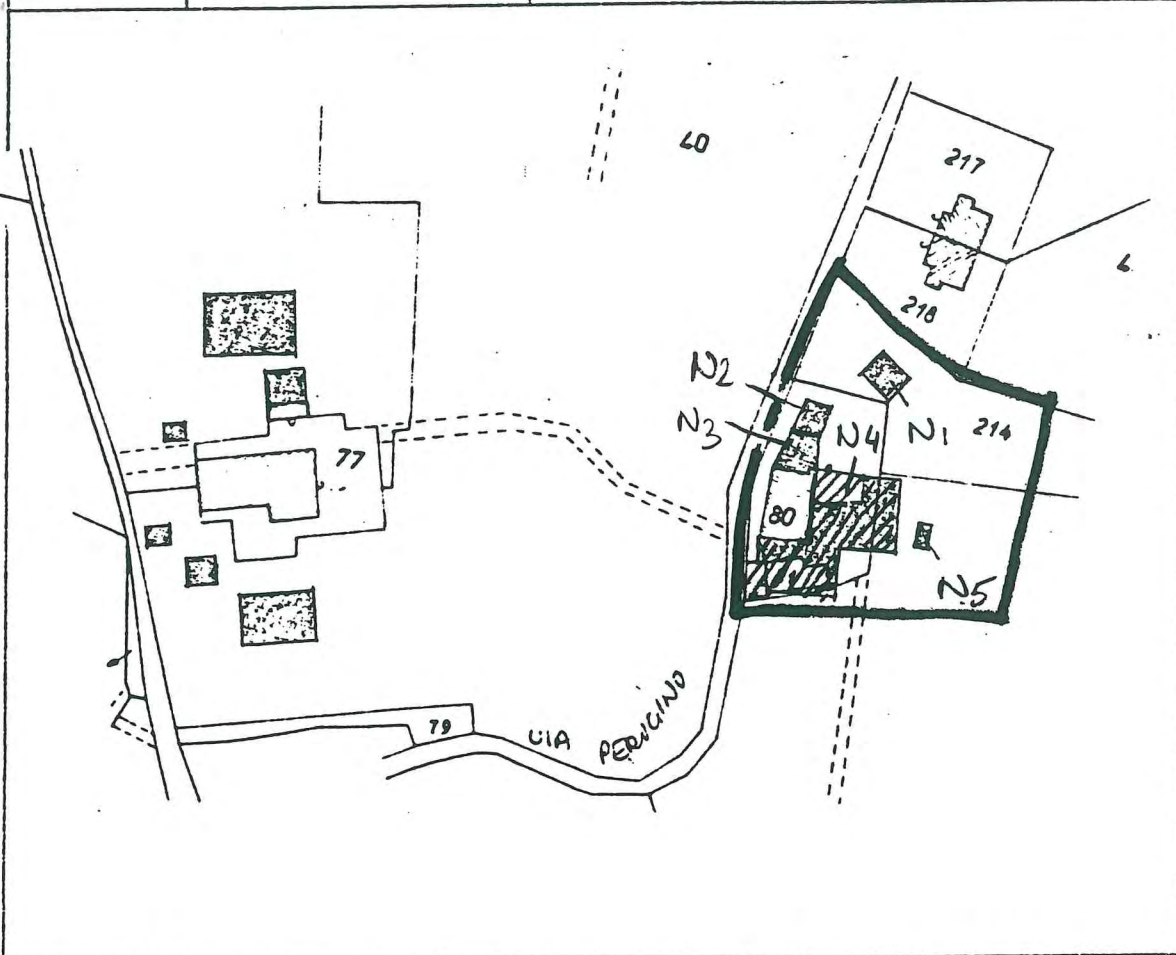
FOTO 3



FOTO 4



Prov.: REGGIO E. Comune: QUATTRO CASTELLA Localita': CALINZANO Quartiere: 11 Isolato: 9



UNITA' DI INDAGINE: 036
 Zona omogenea:
 Foto:
 Estensione azienda agr.: 80
 Numero capi bovini: 70
 Numero capi suini:
 Latte transf. nel caseificio:
 Negozi:

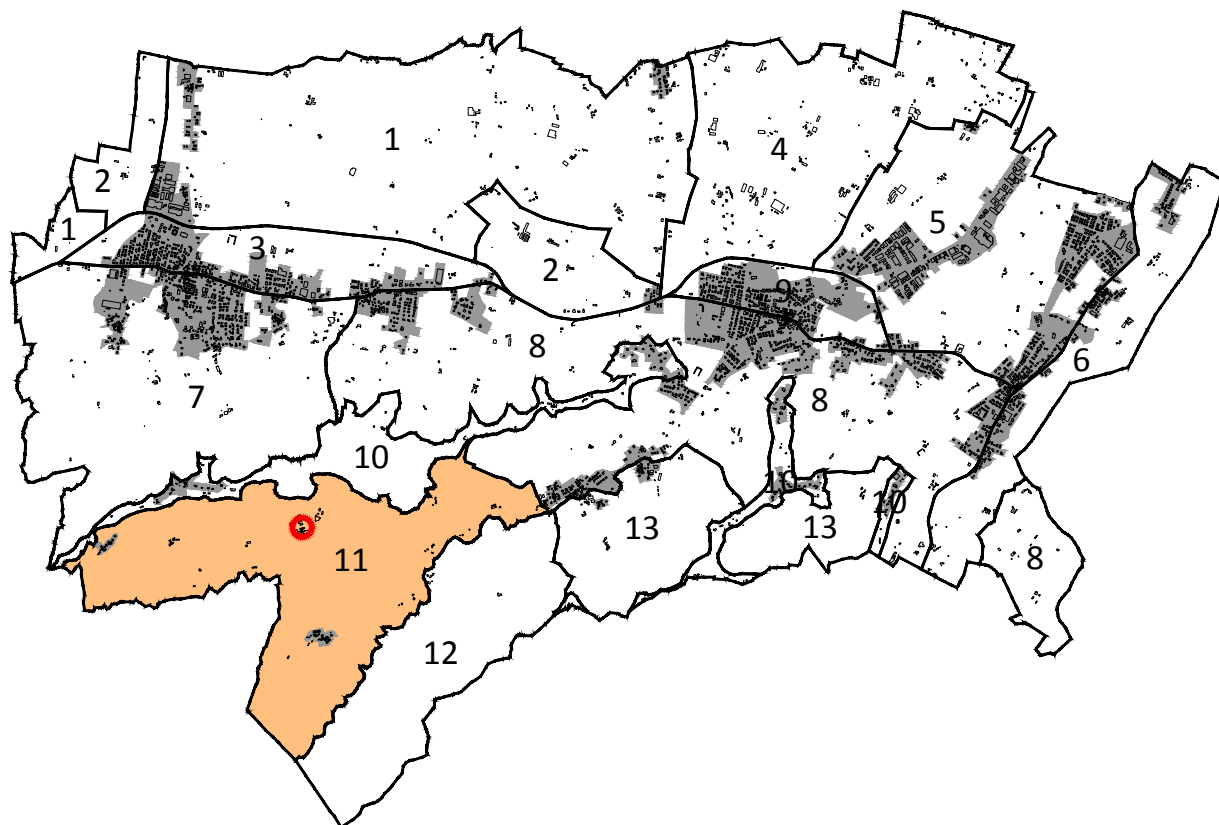
Foglio n.: 38 RAPP. N.: 214-80-81-N1-N2-N3-N4-N5-112P

VIA: PERUGINO N.: 1 VIA: N.: VIA: N.:

	RAPP. N1 SUB.	RAPP. 80 SUB.	RAPP. N2 SUB.	RAPP. N3	N5	RAPP. N4 SUB.
DESTINAZIONE D'USO PREVALENTE	RES/AGR.	F. STALLA	S. AGR.	S. AGR.	S. AGR.	F. STALLA
USO SPECIFICO						
EPOCA DI COSTRUZIONE	POST. 945	800. 900	POST. 945	-	-	POST. 945
STATO DI CONSERVAZIONE	B	M	M	M	M	M
VALORE TIPOLOG.-ARCHIT.	N	N	N	N	N	N
TIPOLOGIA EDILIZIA	COMPL. RUR.					
REGIME D'USO PREVALENTE	PROPR.	PROPR.	PROPR.	-	-	PROPR.
NUMERO ALLOGGI	1P					
FAMIGLIE INSEDIATE	1P					
ABITANTI INSEDIATI	2P					
NUMERO ADDETTI	2R					
PIANI UTILI FUORI TERRA	2	600	600	400	2.50	350
ALTEZZA MEDIA						
NUMERO POSTI MACCHINA	1					
SISTEMAZIONE LOTTO						

AMBITO N° 11

"Sistema dei borghi dell'alto Modolena"



UNITA' D'INDAGINE N°

11.11

ex 633

TAVOLA A

CLASSIFICAZIONE TIPOLOGICA E VALORE ARCHITETTONICO DEGLI IMMOBILI

UNITA' DI INDAGINE N° **11.11**

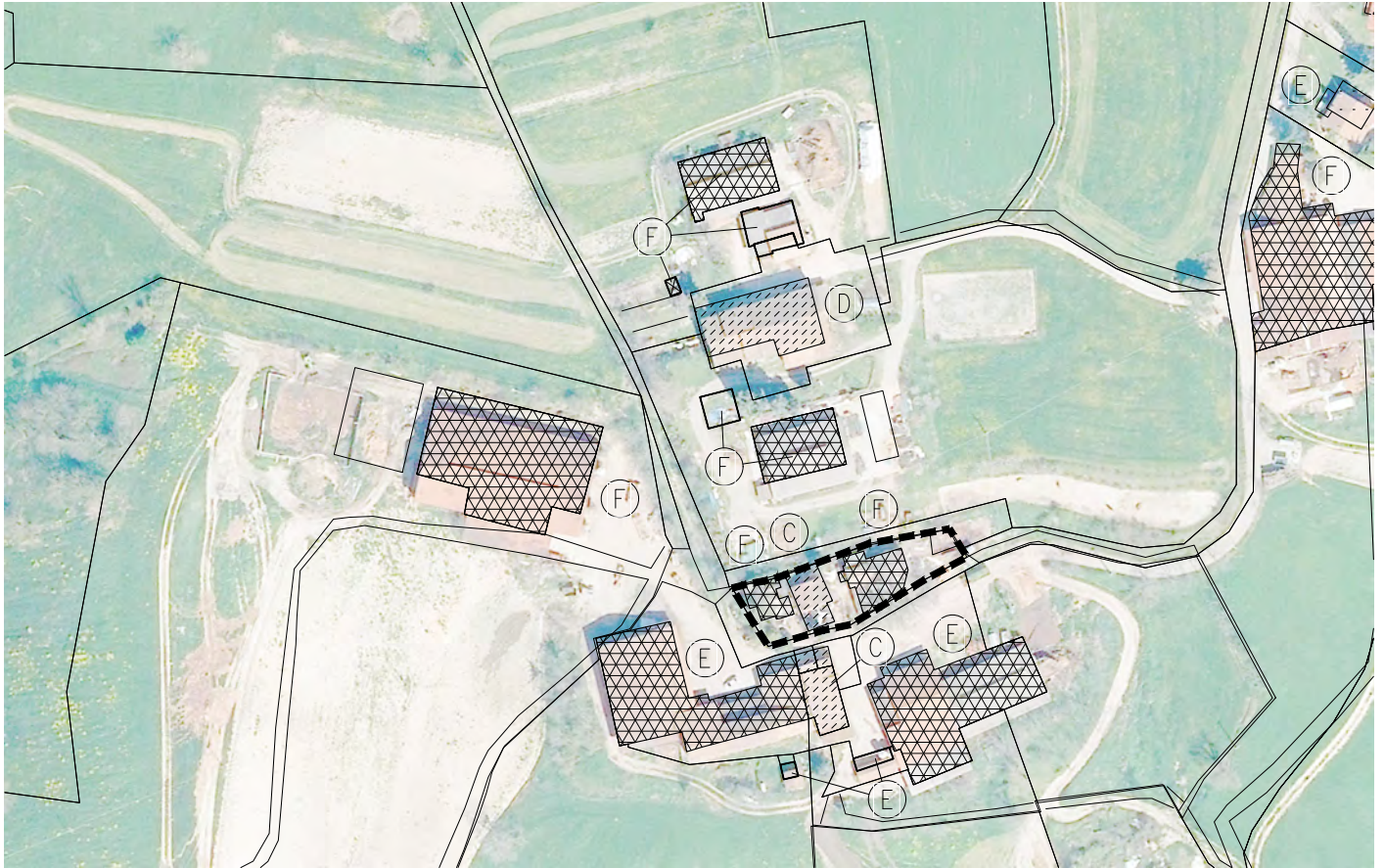


TAVOLA B

DESTINAZIONI D'USO PREVALENTI E STATO DI UTILIZZO

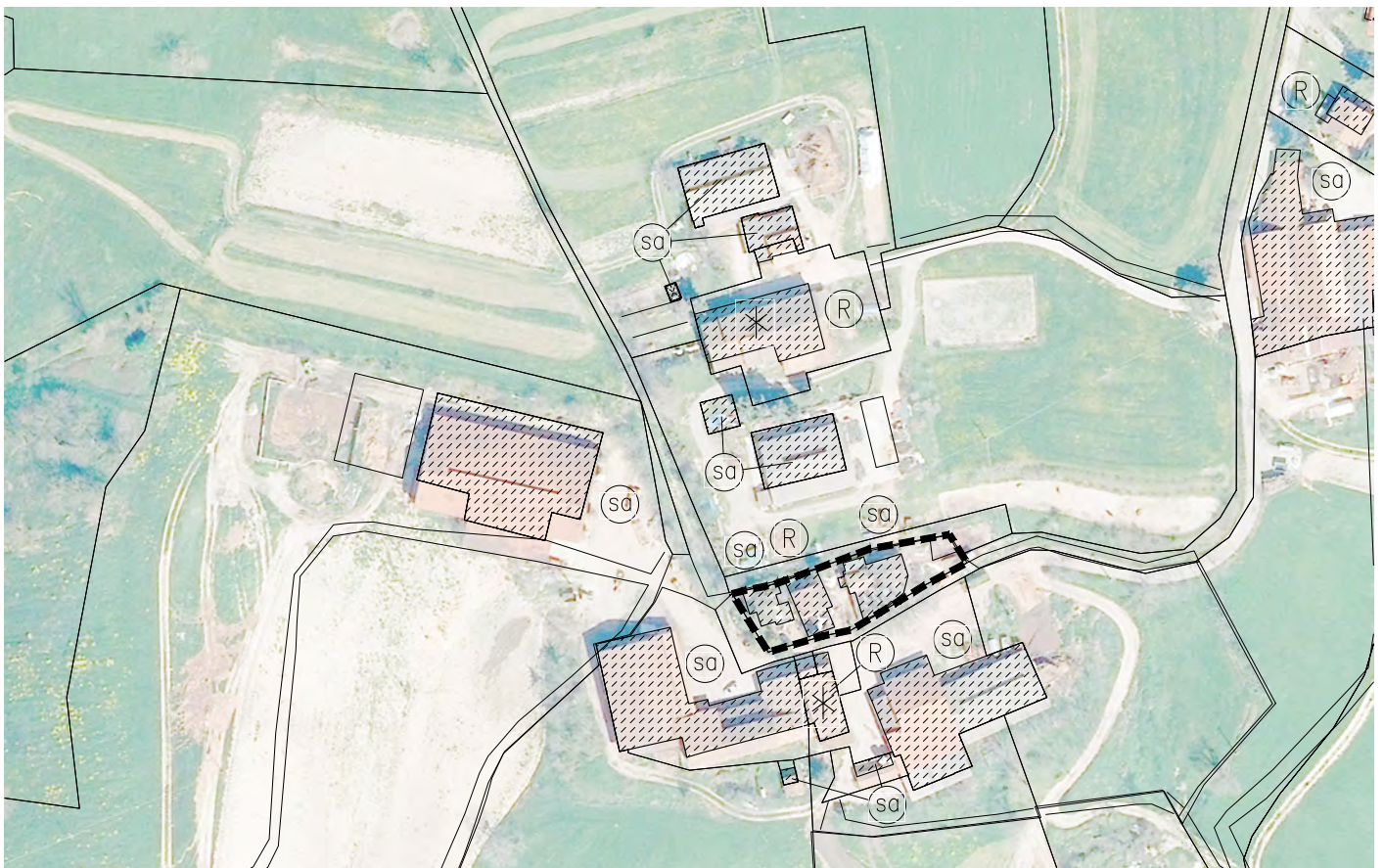


FOTO 1



FOTO 2

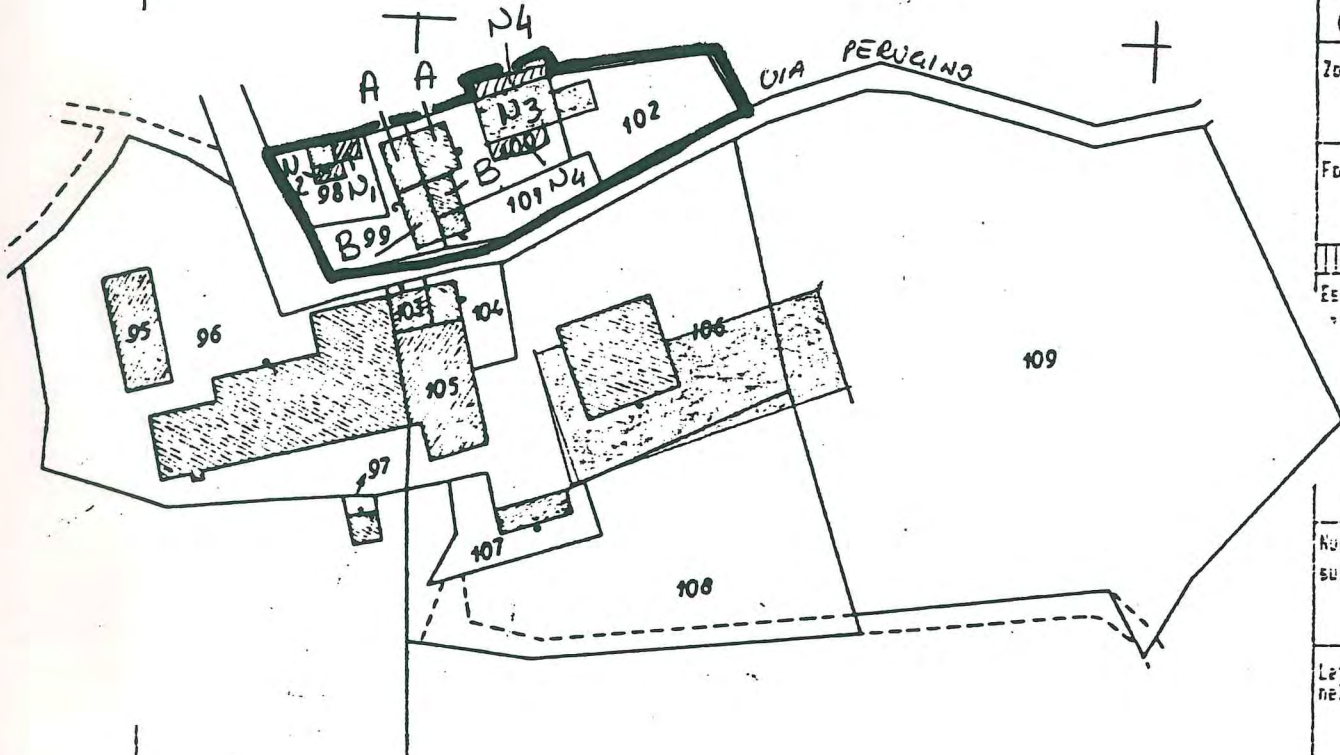




IL SINDACO
(Ivan ALEOTTI)

IL SEGRETARIO COMUNALE
(Ferraro Vincenza)

Prov.: REGGIO E. Comune: QUATTRO CASTELLA Localita': CALINZANO Quartiere: H Isolato: J



UNITA' DI INDAGINE:
633

Zona omogenea:

Foto:

Estensione
terreno agr.:

o capi
suini:

Numero capi
suini:

Lette trasf.
nel caseificio

Negozi:

Alleg. 9

Foglio N.: 38 MAPP. N.: 98-99-100-101-102-N1-N2-N3-N4

VIA: PERUGINO N.: 6 VIA: N.: VIA: N.:

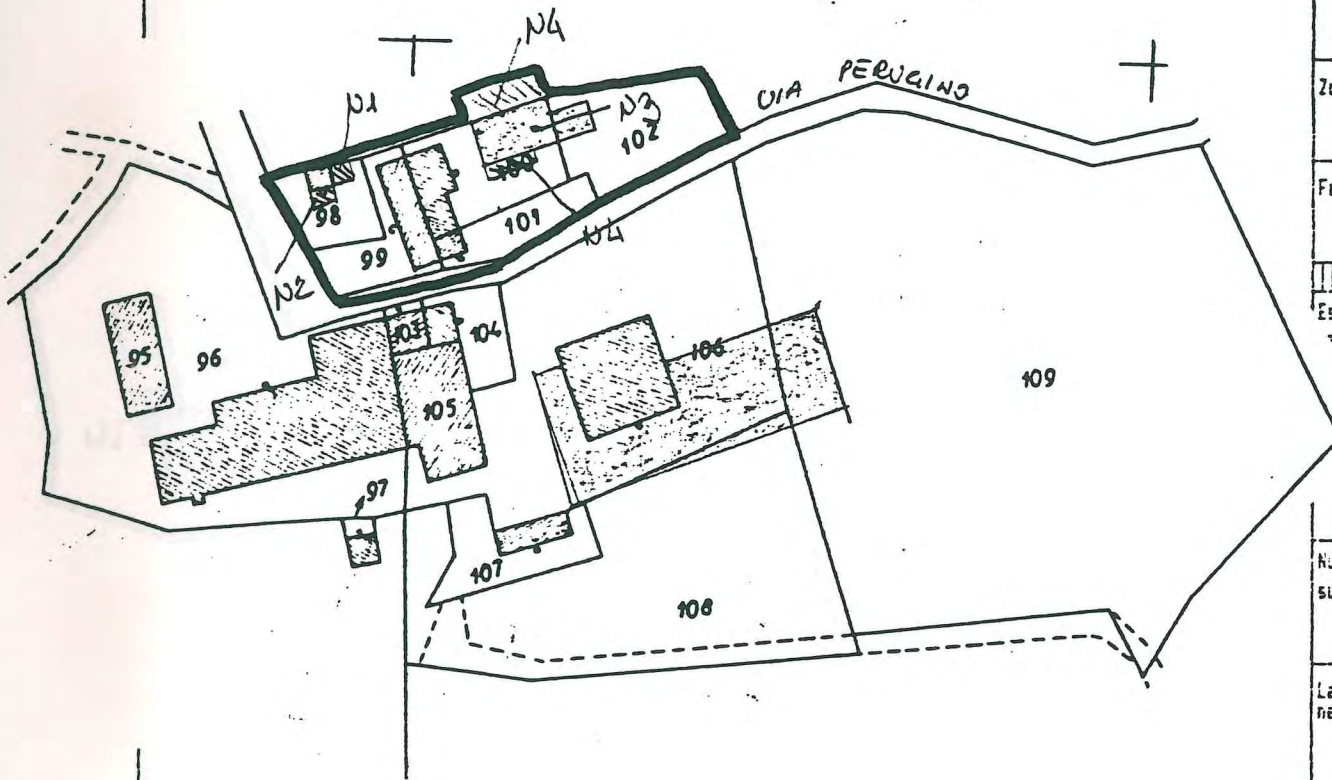
	MAPP. 99 SUB. A	MAPP. 100 SUB. A	MAPP. 99 SUB. B	MAPP. 100 SUB. B	MAPP. 101 SUB.
DESTINAZIONE D'USO PREVALENTE	RES/AGR	RES	F. STALLA	F. STALLA	F. STALLA
USO SPECIFICO					
EPOCA DI COSTRUZIONE	900.945	900.945	900.945	900.945	900.945
STATO DI CONSERVAZIONE	M	M	M	M	M
VALORE TIPOLOG.-ARCHIT.	N	N	N	N	N
TIPOLOGIA EDILIZIA	COMPL. RUR				
REGIME D'USO PREVALENTE	PROPR.	PROPR.	PROPR.	PROPR.	PROPR.
NUMERO ALLOGGI	1P	---			
FAMIGLIE INSEDIATE	1P	---			
ABITANTI INSEDIATI	3P	---			
NUMERO ADDETTI	2R	---			
PIANI UTILI	2	2	600	600	600
ALTEZZA MEDIA					
FUGRI TERRA					
NUMERO POSTI MACCHINA					
SISTEMAZIONE LOTTO					



IL SINDACO
(Ivan ALEOTTI)

IL SEGRETARIO COMUNALE
(Ferraro Vincenza)

Prov.: REGGIO E. Comune: QUATTRO CASTELLA Localita': CALINZANO Quartiere: M Isolato: 1



UNITA' DI
INSAGINE:
633

Zona omogenea:

Foto:

Estensione
azienda agr.:

o capi
suini:

Numero capi
suini:

Latte transf.
nel caseificio

Foglio N.: 38

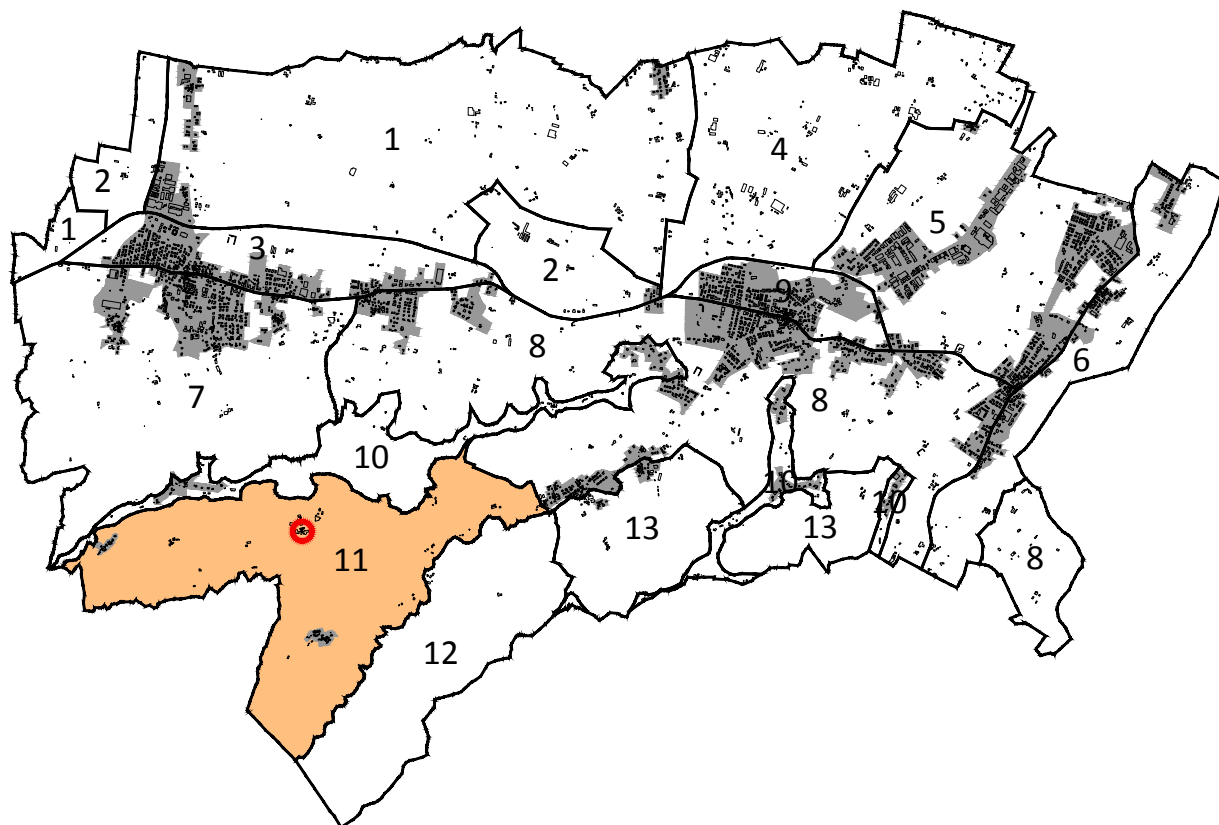
MAPP. N.:

Negozi:

VIA:	N.:	VIA:	N.:	VIA:	N.:
VIA:	N.:	VIA:	N.:	VIA:	N.:
	MAPP. 98 SUB.	MAPP. N1 SUB.	MAPP. N2 SUB.	MAPP. N3 SUB.	MAPP. N4 SUB.
DESTINAZIONE D'USO PREVALENTE	S. AGR.	S. AGR.	S. AGR.	F. STALLA	BS LAM
USO SPECIFICO					
EPOCA DI COSTRUZIONE	900. 945	POST. 945	POST. 945	POST. 945	
STATO DI CONSERVAZIONE	M	M	M	M	
VALORE TIPOLOG.-ARCHIT.	N	N	N	N	
TIPOLOGIA EDILIZIA	COMPL. RUR.				TETTOIA
REGIME D'USO PREVALENTE	PRO PR.	PRO PR.	PRO PR.	PRO PR.	
NUMERO ALLOGGI					
FAMIGLIE INSEDIATE					
ABITANTI INSEDIATI					
NUMERO ADDETTI					
PIANI UTILI FUORI TERRA	ALTEZZA MEDIA				
	600	350	250	600	
NUMERO POSTI MACCHINA					
SISTEMAZIONE LOTTO					

AMBITO N° 11

"Sistema dei borghi dell'alto Modolena"



UNITA' D'INDAGINE N°

11.12

ex 634

TAVOLA A

CLASSIFICAZIONE TIPOLOGICA E VALORE ARCHITETTONICO DEGLI IMMOBILI

UNITA' DI INDAGINE N° **11.12**

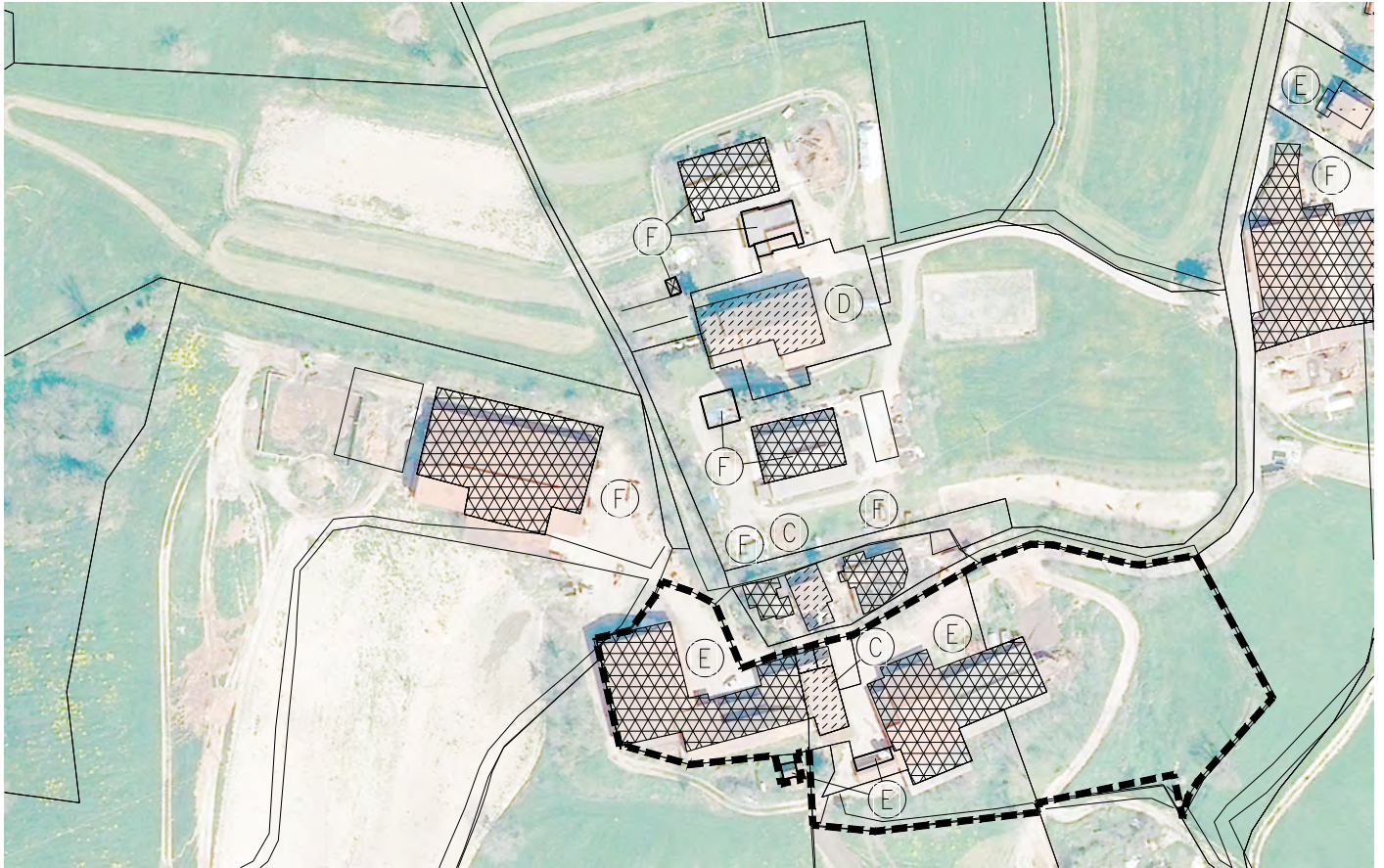


TAVOLA B

DESTINAZIONI D'USO PREVALENTI E STATO DI UTILIZZO

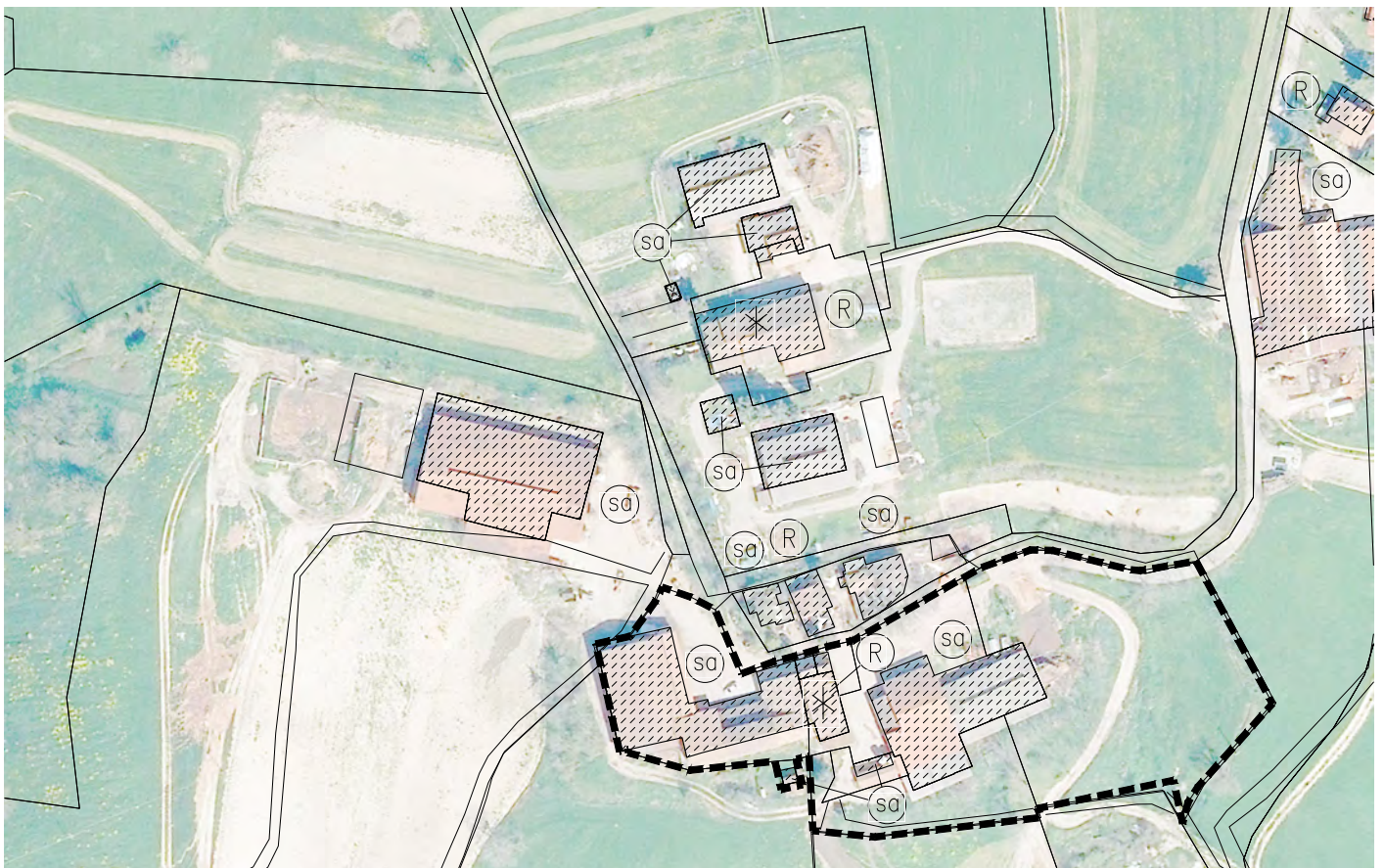


FOTO 1



FOTO 2

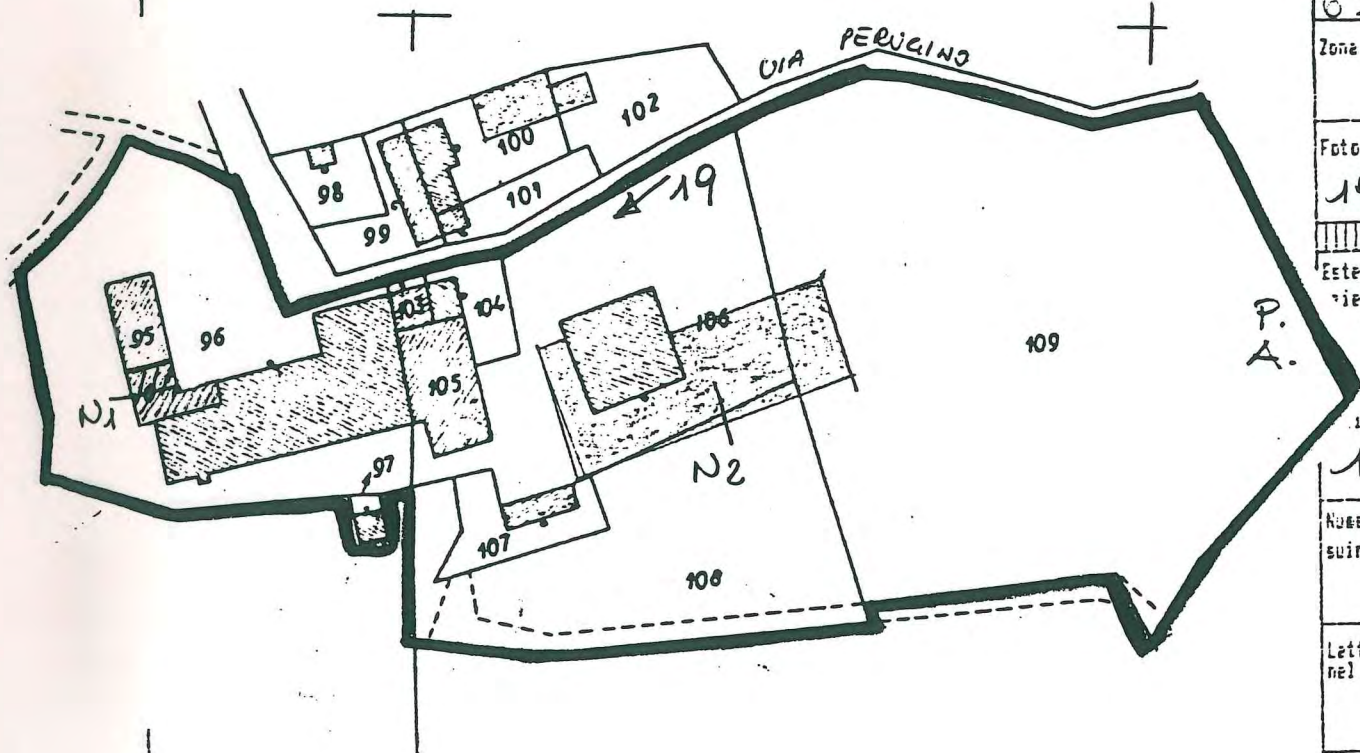




IL SINDACO
(Ivan ALEOTTI)

IL SEGRETARIO COMUNALE
(Ferraro Vincenzo)

Prov.: REGGIO E. Comune: QUATTRO CASTELLA Localita': CALINZANO Quartiere: M Isolato: 1



UNITA' DI INDAGINE: 634
Zona omogenea:
Foto: L 19
Estensione vianda agr.: 90 40
o capi suini: 100
Numero capi suini:
Lette transf. nel caseificio
Negozzi:

Alleg. 2

Foglio N.: 38 MAPP. N.: 95-96-97-103-104-105-106-107-108-109-N1-N2

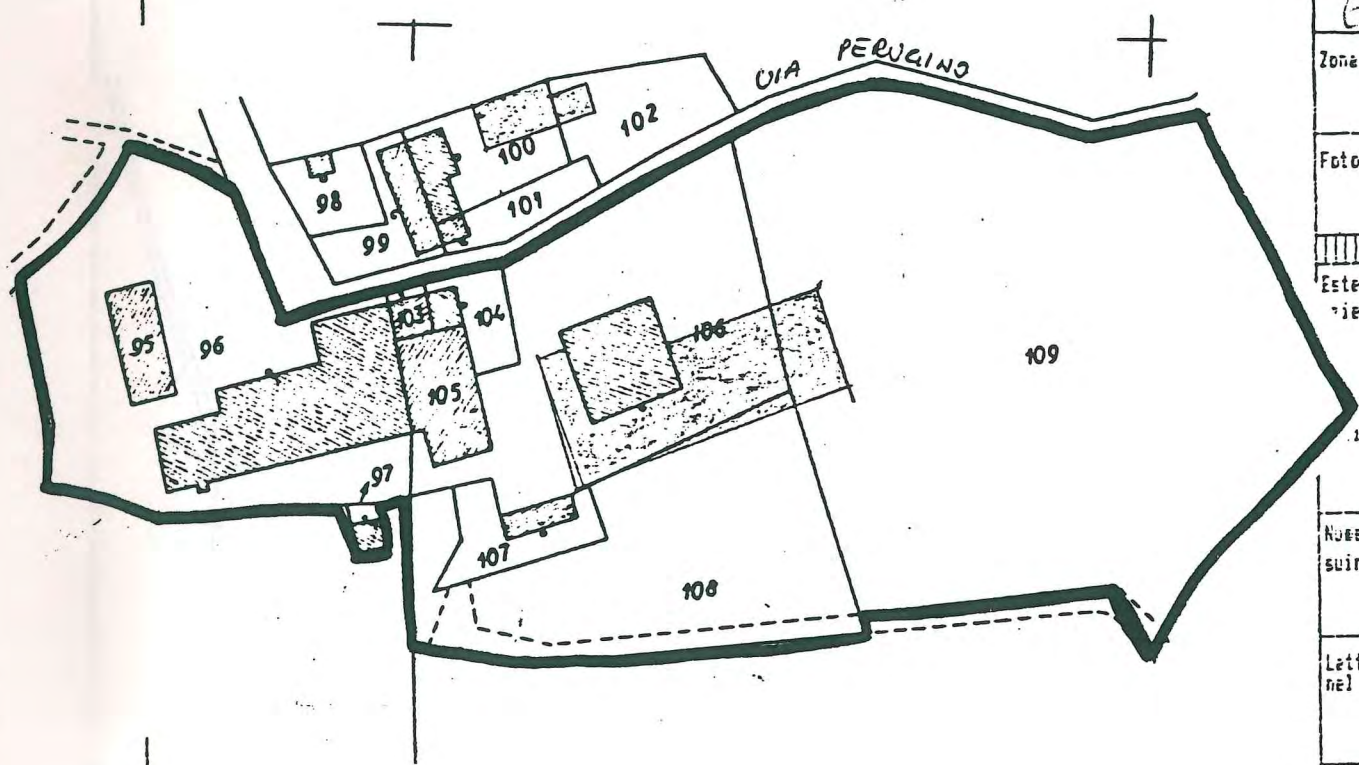
VIA: PERUGINO		N.: 3-5		VIA:		N.:	
VIA:		N.:		VIA:		N.:	
	MAPP. 105 SUB.	MAPP. 103 SUB.	MAPP. 104 SUB.	MAPP. 96 SUB.	MAPP. N1 SUB.		
DESTINAZIONE D'USO PREVALENTE	RES AGR	RES AGR	RES AGR	F. STALLA	S. AGR.		
USO SPECIFICO							
EPOCA DI COSTRUZIONE	800.900	800.900	800.900	900.945	POST. 945		
STATO DI CONSERVAZIONE	C	C	C	M	M		
VALORE TIPOLOG.-ARCHIT.	AMB	AMB	AMB	N	N		
TIPOLOGIA EDILIZIA	COMPL. RUR.						
REGIME D'USO PREVALENTE	PROPR.	PROPR.	PROPR.	PROPR.	PROPR.		
NUMERO ALLOGGI	2P						
FAMIGLIE INSEDIATE	2P						
ABITANTI INSEDIATI	6P						
NUMERO ADDETTI	5R						
PIANI UTILI FUORI TERRA	2	2	2	600	500		
ALTEZZA MEDIA							
NUMERO POSTI MACCHINA							
SISTEMAZIONE LOTTO							



IL SINDACO
(Ivan ALEOTTI)

IL SEGRETARIO COMUNALE
(Ferraro Vincenzo)

Prov.: REGGIO E. Comune: QUATTRO CASTELLA Località: CALINZANO *ll* Quartiere: *M* Isolato: *1*



UNITA' DI INDAGINE: **636**

Zona omogenea:

Foto:

Estensione
pianda agr.:

o capi
ini:

Numero capi
suini:

Latte trasf.
nel caseificio

Negozi:

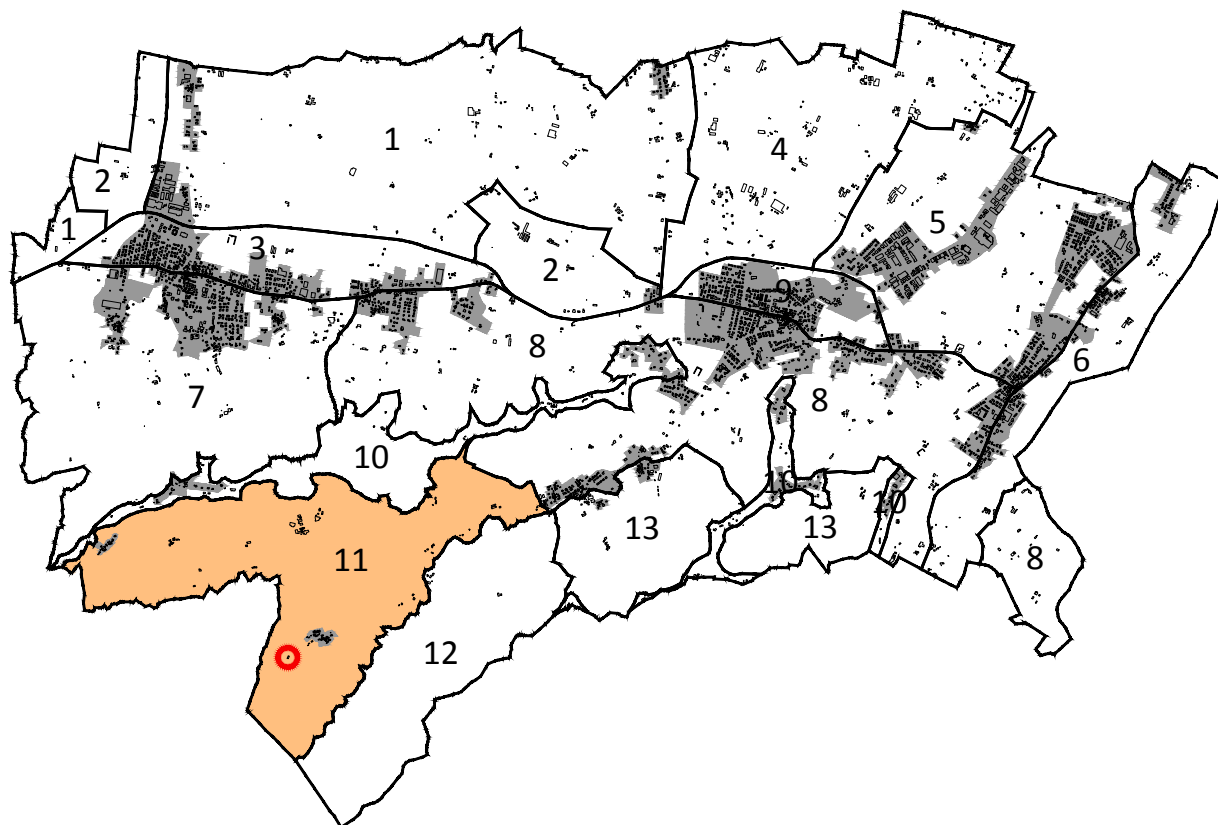
Foglio N.: **38** Mapp. N.:

VIA: N.: VIA: N.: VIA: N.: VIA: N.:

	MAPP. 95 SUB.	MAPP. 97 SUB.	MAPP. 107 SUB.	MAPP. 106 SUB.	MAPP. N2 SUB.
DESTINAZIONE D'USO PREVALENTE		S. AGR	S. AGR	F. STALLA	STALLA
USO SPECIFICO					
EPOCA DI COSTRUZIONE		900.945	POST. 945	900.945	POST. 945
STATO DI CONSERVAZIONE	DEM	M	M	M	B
VALORE TIPOLOG.-ARCHIT.		N	N	N	N
TIPOLOGIA EDILIZIA					
REGIME D'USO PREVALENTE		PROPR.	PROPR.	PROPR.	PROPR.
NUMERO ALLOGGI					
FAMIGLIE INSEDIATE					
ABITANTI INSEDIATI					
NUMERO ADDETTI					
PIANI UTILI FUORI TERRA		300	300	600	300
ALTEZZA MEDIA					
NUMERO POSTI MACCHINA					
SISTEMAZIONE LOTTO					

AMBITO N° 11

"Sistema dei borghi dell'alto Modolena"



UNITA' D'INDAGINE N°

11.13

Nuova costruzione

TAVOLA A

CLASSIFICAZIONE TIPOLOGICA E VALORE ARCHITETTONICO DEGLI IMMOBILI

UNITA' DI INDAGINE N° **11.13**



TAVOLA B

DESTINAZIONI D'USO PREVALENTI E STATO DI UTILIZZO



FOTO 1

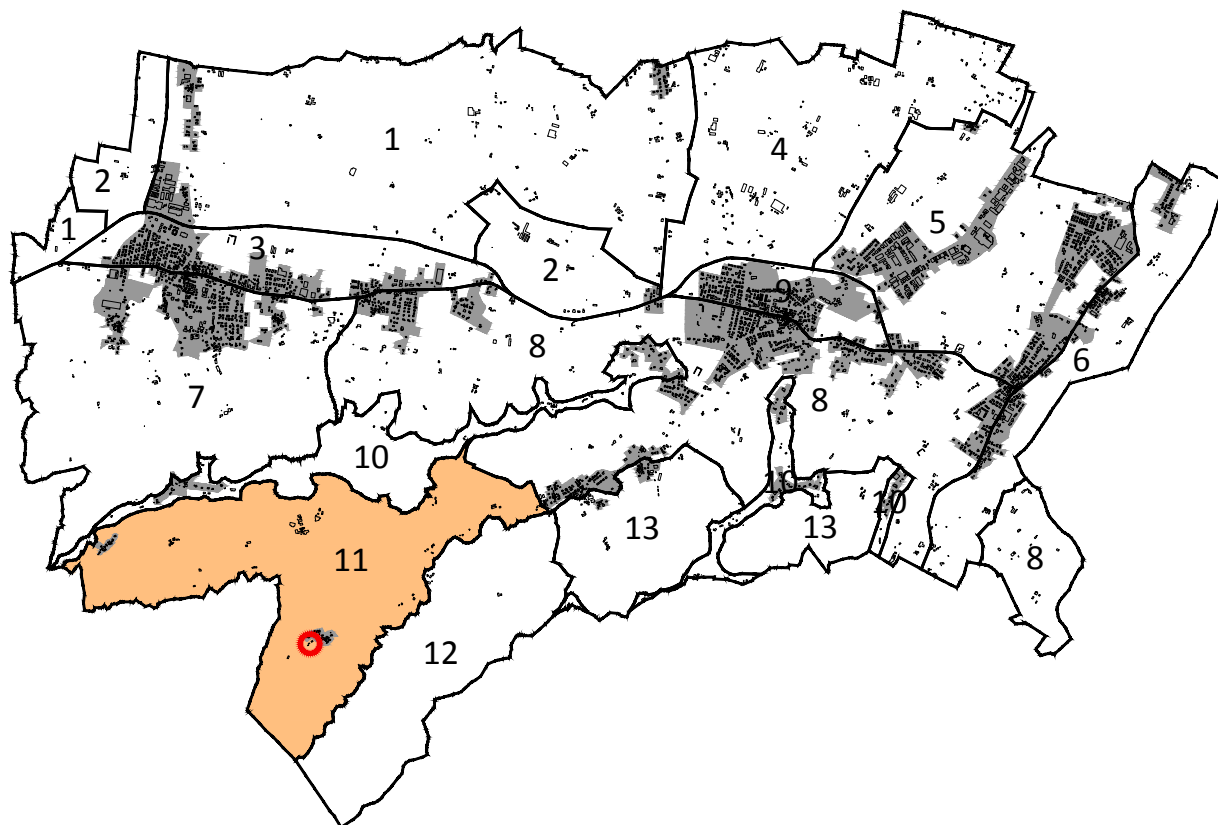


FOTO 2



AMBITO N° 11

"Sistema dei borghi dell'alto Modolena"



UNITA' D'INDAGINE N°

11.14

ex 1702

TAVOLA A

CLASSIFICAZIONE TIPOLOGICA E VALORE ARCHITETTONICO DEGLI IMMOBILI

UNITA' DI INDAGINE N° **11.14**

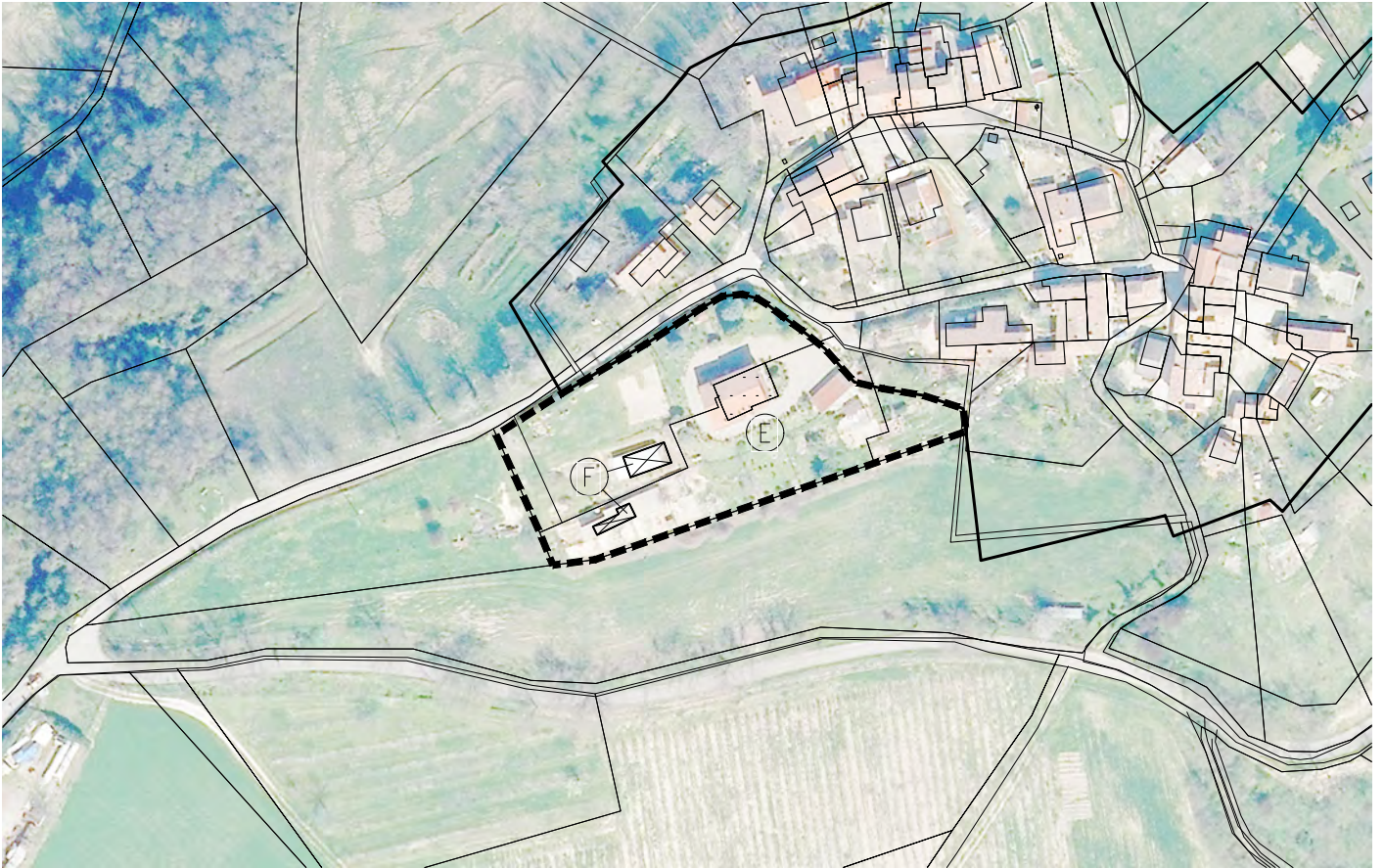


TAVOLA B

DESTINAZIONI D'USO PREVALENTI E STATO DI UTILIZZO

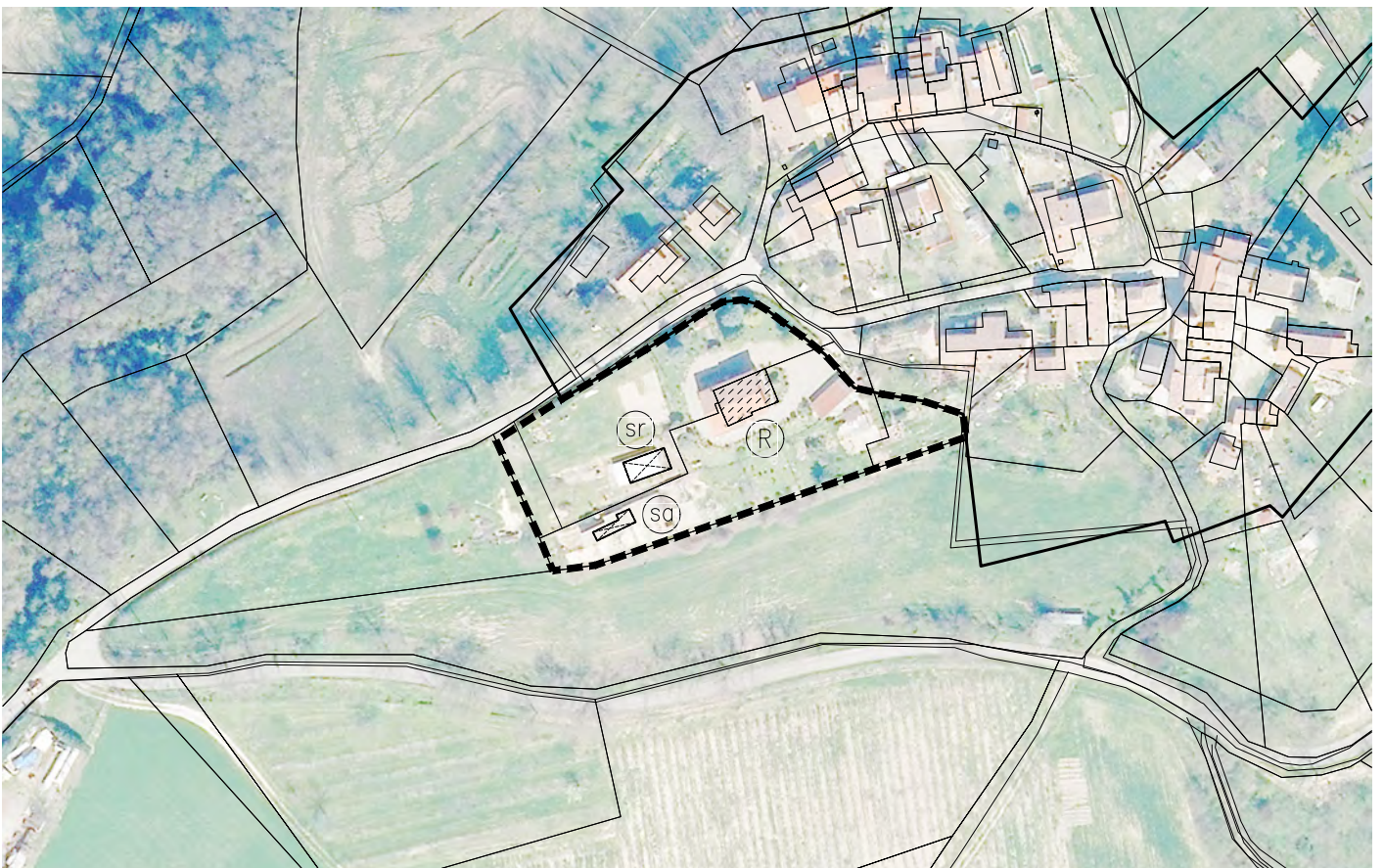


FOTO 1



FOTO 2



Prov.: REGGIO E.

Comune: QUATTRO CASTELLA

Localita': BEDDEND

Quartiere: 37

Isolato: 1B

UNITA' DI
INDAGINE:

1702

Zona omogenea:

Foto:

Estensione
azienda agr.:

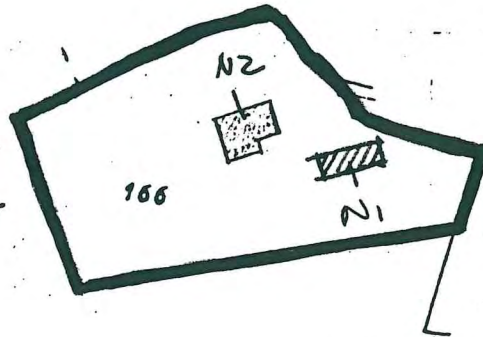
20

Numero capi
bovini:

20

Numero capi
suini:

Latte trasf.
nel caseificio



FOLIO N.: 45

MAPP. N.: 166-N1-N2

Negozi:

VIA: FOSSE
VIA: ARDEATINE

N.: 2/4
N.:

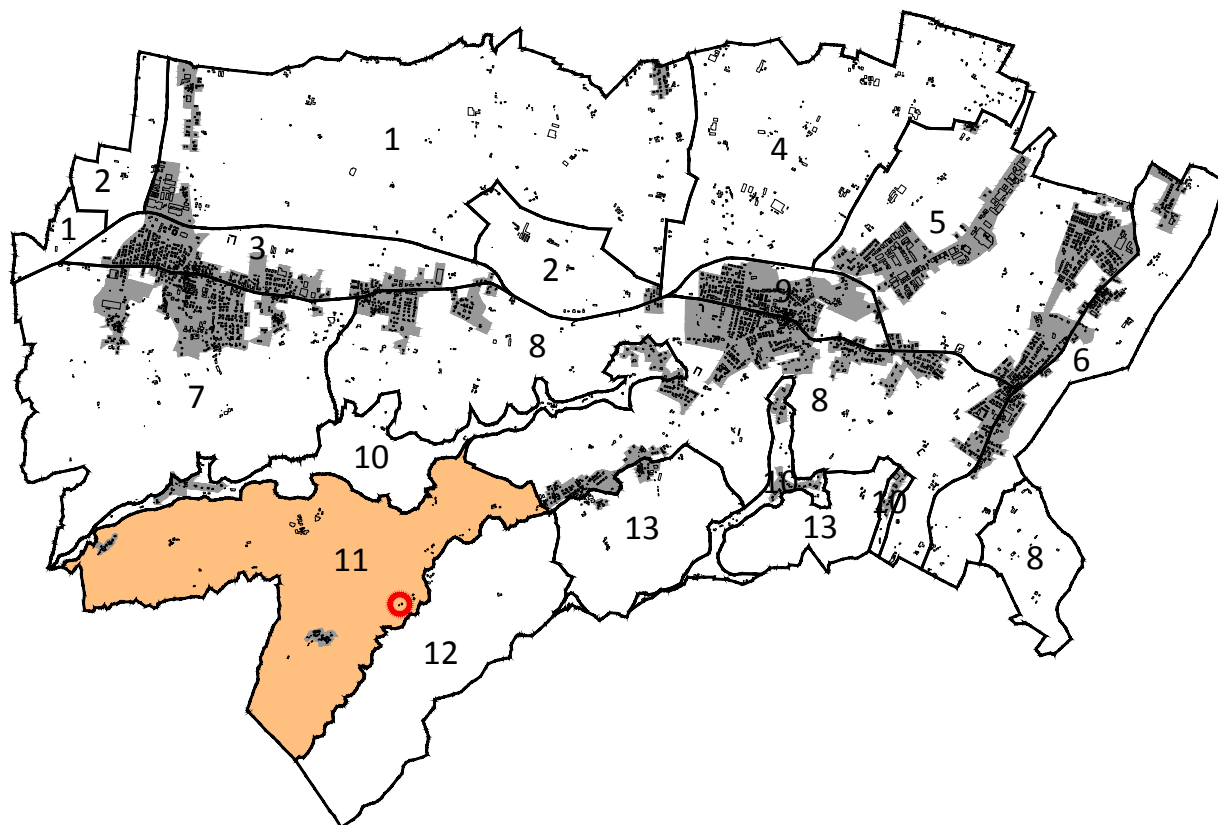
VIA:
VIA:

N.:
N.:

	MAPP. N2 SUB.	MAPP. N1 SUB.	MAPP. SUB.	MAPP. SUB.	MAPP. SUB.
DESTINAZIONE D'USO PREVALENTE	RES/AGR	GARAGE LAM			
USO SPECIFICO					
EPoca DI COSTRUZIONE	POST. 945				
STATO DI CONSERVAZIONE	B				
VALORE TIPOLOG.-ARCHIT.	N				
TIPOLOGIA EDILIZIA	SING				
REGIME D'USO PREVALENTE	PROPR				
NUMERO ALLOGGI	2P				
FAMIGLIE INSEDIATE	2P				
ABITANTI INSEDIATI	7P				
NUMERO ADDETTI	2R				
PIANI UTILI FUORI TERRA	ALTEZZA MEDIA 2 1/2				
NUMERO POSTI MACCHINA		4.			
SISTEMAZIONE LOTTO					

AMBITO N° 11

"Sistema dei borghi dell'alto Modolena"



UNITA' D'INDAGINE N°

11.15

ex 2094

TAVOLA A

CLASSIFICAZIONE TIPOLOGICA E VALORE ARCHITETTONICO DEGLI IMMOBILI

UNITA' DI INDAGINE N° **11.15**



TAVOLA B

DESTINAZIONI D'USO PREVALENTI E STATO DI UTILIZZO



FOTO 1



FOTO 2





Prov.: REGGIO E.	Comune: QUATTRO CASTELLA	Localita': TERRITORIO AGRICOLA	Quartiere: 40	Isolato: 34
------------------	--------------------------	--------------------------------	---------------	-------------

UNITA' DI IMMAGINE:	2094
Zona omogenea:	
Foto:	
Estensione azienda agr.:	
Numero capi bovini:	
Numero capi suini:	
Latte traf. nel caseificio:	
Negozi:	

FOGLIO N.: 45 MAPPA N.: 122-123

VIA: FOSSE
VIA: ARDEATINE

N.: 2/2
N.:

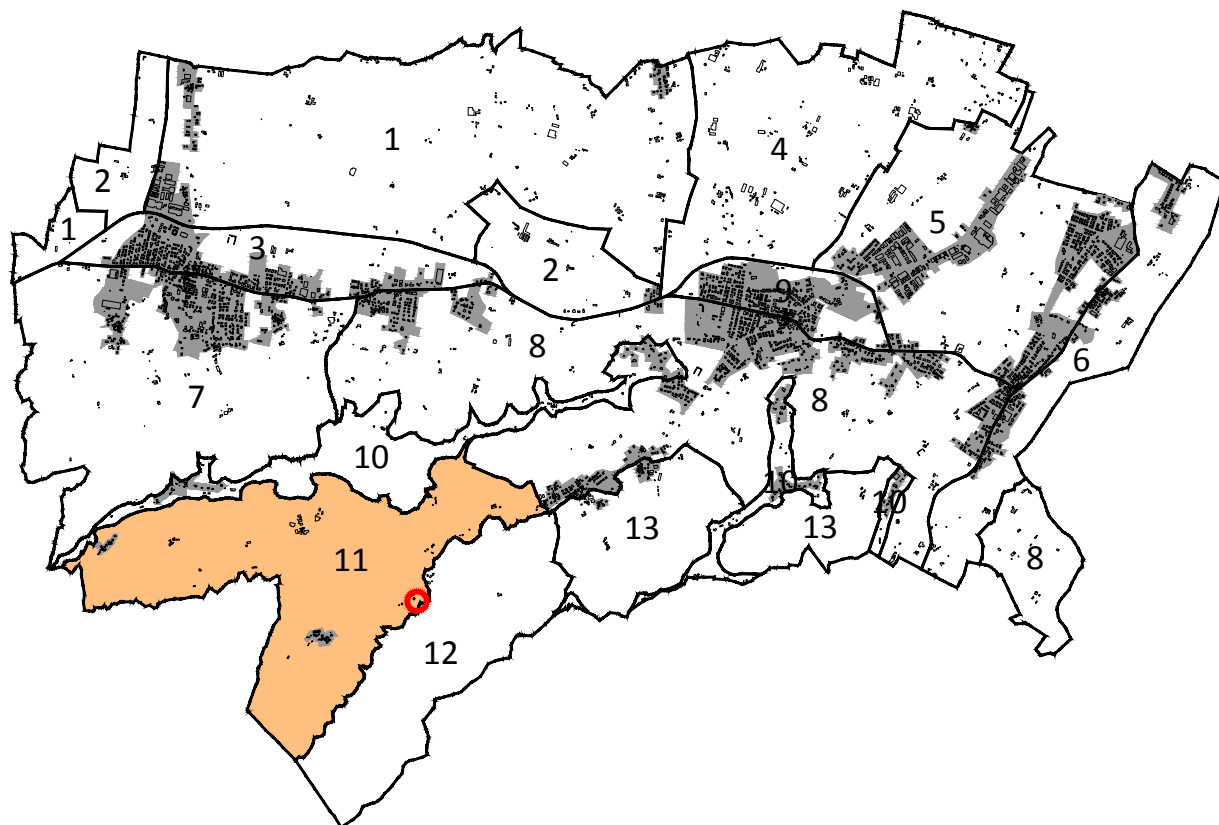
VIA:
VIA:

N.:
N.:

	MAPP. 123 SUB.	MAPP. 122 SUB.	MAPP. SUB.	MAPP. SUB.	MAPP. SUB.
DESTINAZIONE D'USO PREVALENTE	RES	S RES			
USO SPECIFICO					
EPoca DI COSTRUZIONE	POST. 945	POST. 945			
STATO DI CONSERVAZIONE	B	B			
VALORE TIPOLOG.-ARCHIT.	N	N			
TIPOLOGIA EDILIZIA	SING				
REGIME D'USO PREVALENTE	PROPR.	PROPR.			
NUMERO ALLOGGI	1P				
FAMIGLIE INSEDIATE	1P				
ABITANTI INSEDIATI	3P				
NUMERO ADDETTI					
PIANI UTILI FUDRI TERRA	2		600		
ALTEZZA MEDIA					
NUMERO POSTI MACCHINA		2			
SISTEMAZIONE LOTTO					

AMBITO N° 11

"Sistema dei borghi dell'alto Modolena"



UNITA' D'INDAGINE N°

11.16

ex 2093

TAVOLA A

CLASSIFICAZIONE TIPOLOGICA E VALORE ARCHITETTONICO DEGLI IMMOBILI

UNITA' DI INDAGINE N° **11.16**



TAVOLA B

DESTINAZIONI D'USO PREVALENTI E STATO DI UTILIZZO



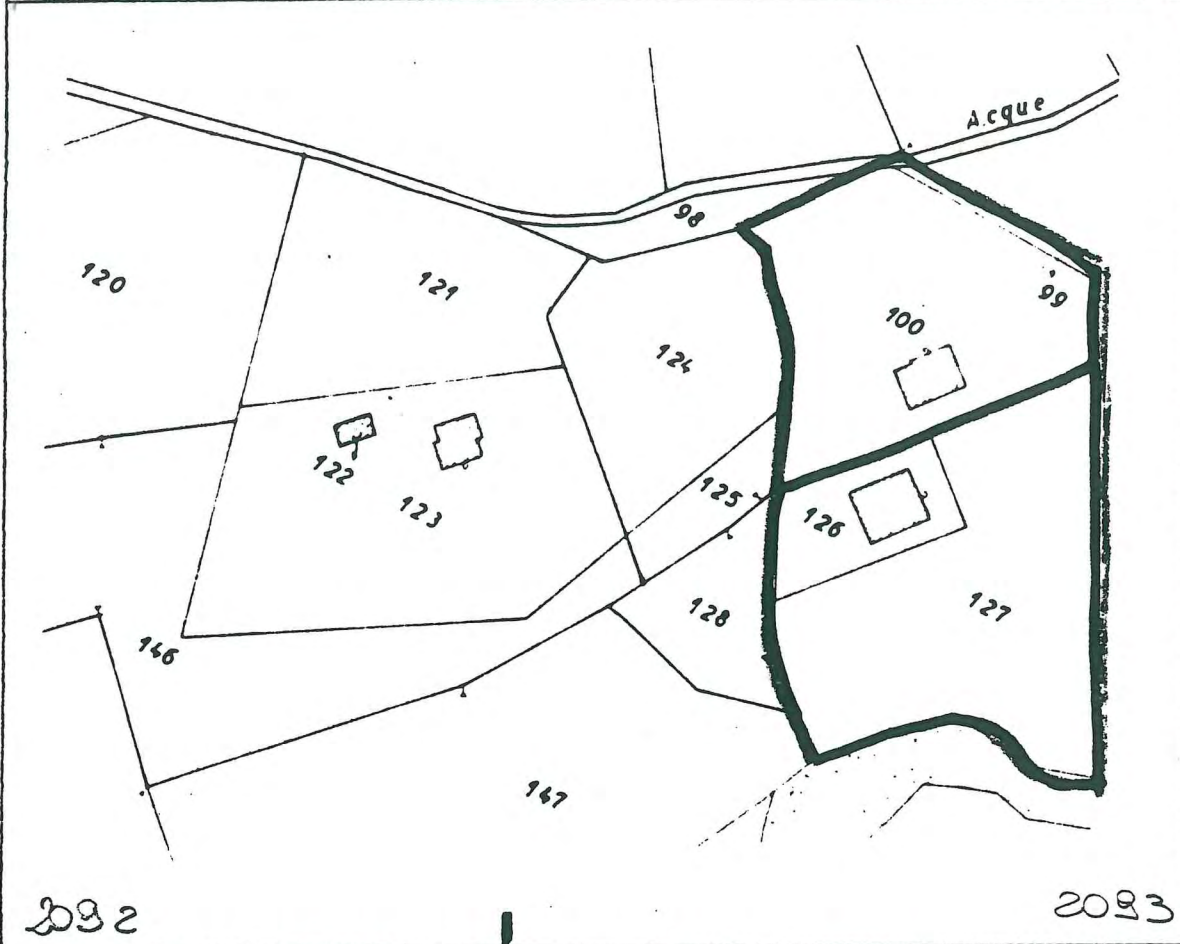
FOTO 1



FOTO 2



Prov.: REGGIO E. Comune: QUATTRO CASTELLA Localita': TERRITORIO AGRICOLA Quartiere: AC Isolato: 34



UNITA' DI INDAGINE:
2092
2093

Zona omogenea:

Foto:

Estensione azienda agr.:

Numero capi bovini:

Numero capi suini:

Latte traf. nel caseificio

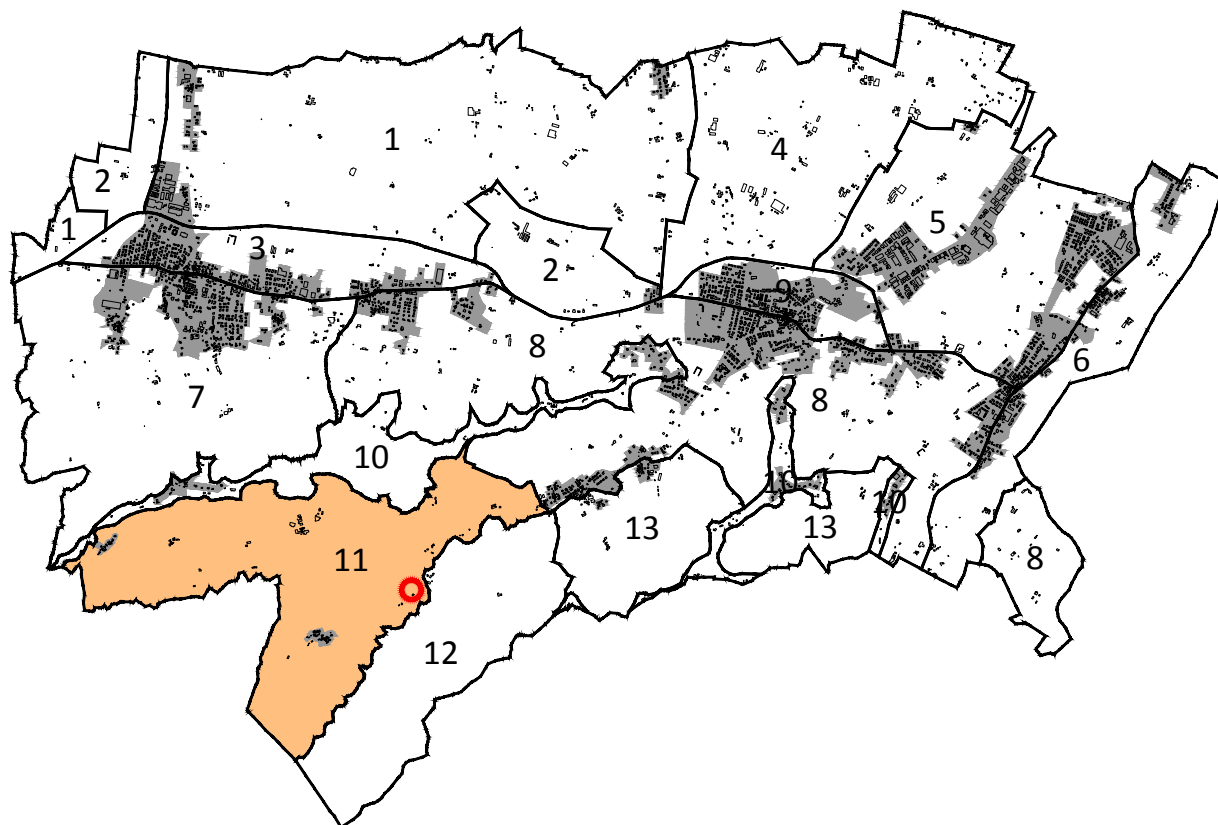
FOLIO N.: 45 MAPP. N.: 100-99, 126-127 Negozi:

VIA: FOSSE N.: 2/1 VIA: ARDEATINE N.:
VIA: N.: VIA: N.:

	MAPP. 100 SUB.	MAPP. SUB.	MAPP. 126 SUB.	MAPP. SUB.	MAPP. SUB.
DESTINAZIONE D'USO PREVALENTE	RES.		FIENILE		
USO SPECIFICO					
EPDCA DI COSTRUZIONE	POST. 945		POST. 945		
STATO DI CONSERVAZIONE	B		B		
VALORE TIPOLOG.-ARCHIT.	N		N		
TIPOLOGIA EDILIZIA	SING.				
REGIME D'USO PREVALENTE	PROPR.		LIB.		
NUMERO ALLOGGI	1P				
FAMIGLIE INSEDIATE	1P				
ABITANTI INSEDIATI	3P				
NUMERO ADDETTI					
PIANI UTILI FUDRI TERRA	1 1/2		620		
ALTEZZA MEDIA					
NUMERO POSTI MACCHINA	2				
SISTEAZIONE LOTTO					

AMBITO N° 11

"Sistema dei borghi dell'alto Modolena"



UNITA' D'INDAGINE N°

11.17

ex 2092

TAVOLA A

CLASSIFICAZIONE TIPOLOGICA E VALORE ARCHITETTONICO DEGLI IMMOBILI

UNITA' DI INDAGINE N° **11.17**



TAVOLA B

DESTINAZIONI D'USO PREVALENTI E STATO DI UTILIZZO



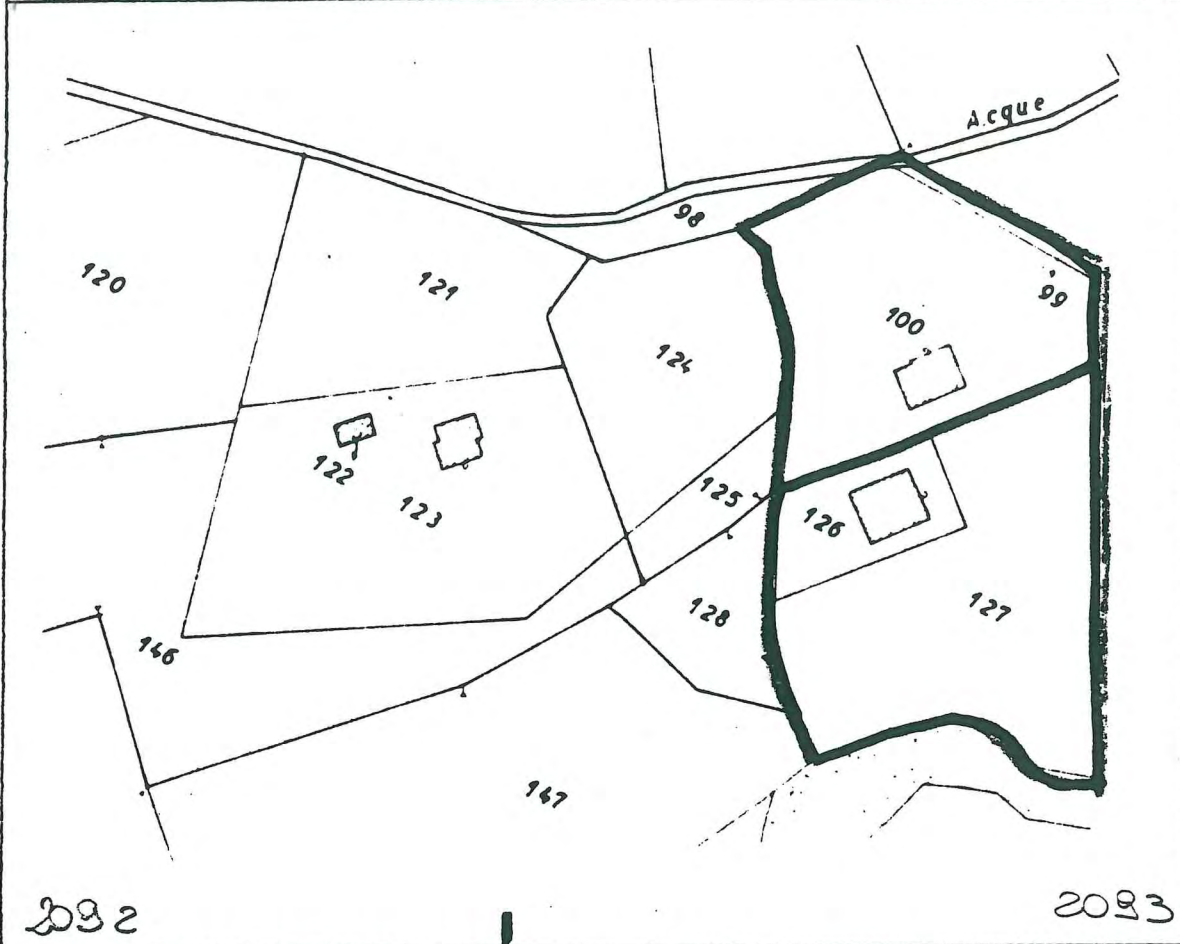
FOTO 1



FOTO 2



Prov.: REGGIO E. Comune: QUATTRO CASTELLA Localita': TERRITORIO AGRICOLA Quartiere: AC Isolato: 34



UNITA' DI INDAGINE:
2092
2093

Zona omogenea:

Foto:

Estensione azienda agr.:

Numero capi bovini:

Numero capi suini:

Latte traf. nel caseificio

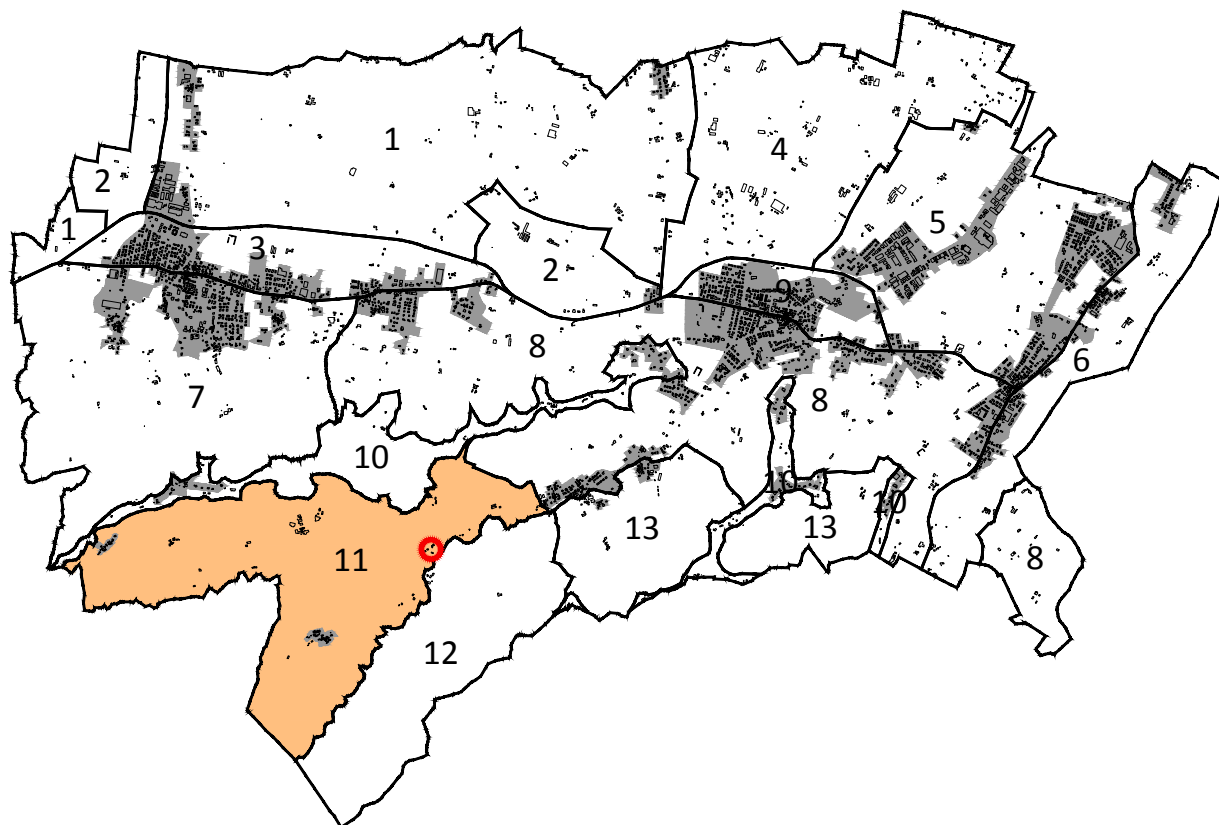
Foglio N.: 45 MAPP. N.: 100-99, 126-127 Negozi:

VIA: FOSSE N.: 2/1 VIA: ARDEATINE N.:
VIA: N.: VIA: N.:

	MAPP. 100 SUB.	MAPP. SUB.	MAPP. 126 SUB.	MAPP. SUB.	MAPP. SUB.
DESTINAZIONE D'USO PREVALENTE	RES.		FIENILE		
USO SPECIFICO					
EPDCA DI COSTRUZIONE	POST. 945		POST. 945		
STATO DI CONSERVAZIONE	B		B		
VALORE TIPOLOG.-ARCHIT.	N		N		
TIPOLOGIA EDILIZIA	SING.				
REGIME D'USO PREVALENTE	PROPR.		LIB.		
NUMERO ALLOGGI	1P				
FAMIGLIE INSEDIATE	1P				
ABITANTI INSEDIATI	3P				
NUMERO ADDETTI					
PIANI UTILI FUDRI TERRA	1 1/2		620		
ALTEZZA MEDIA					
NUMERO POSTI MACCHINA	2				
SISTEMAZIONE LOTTO					

AMBITO N° 11

"Sistema dei borghi dell'alto Modolena"



UNITA' D'INDAGINE N°

11.18

ex 2006

TAVOLA A

CLASSIFICAZIONE TIPOLOGICA E VALORE ARCHITETTONICO DEGLI IMMOBILI

UNITA' DI INDAGINE N° **11.18**



TAVOLA B

DESTINAZIONI D'USO PREVALENTI E STATO DI UTILIZZO



FOTO 1

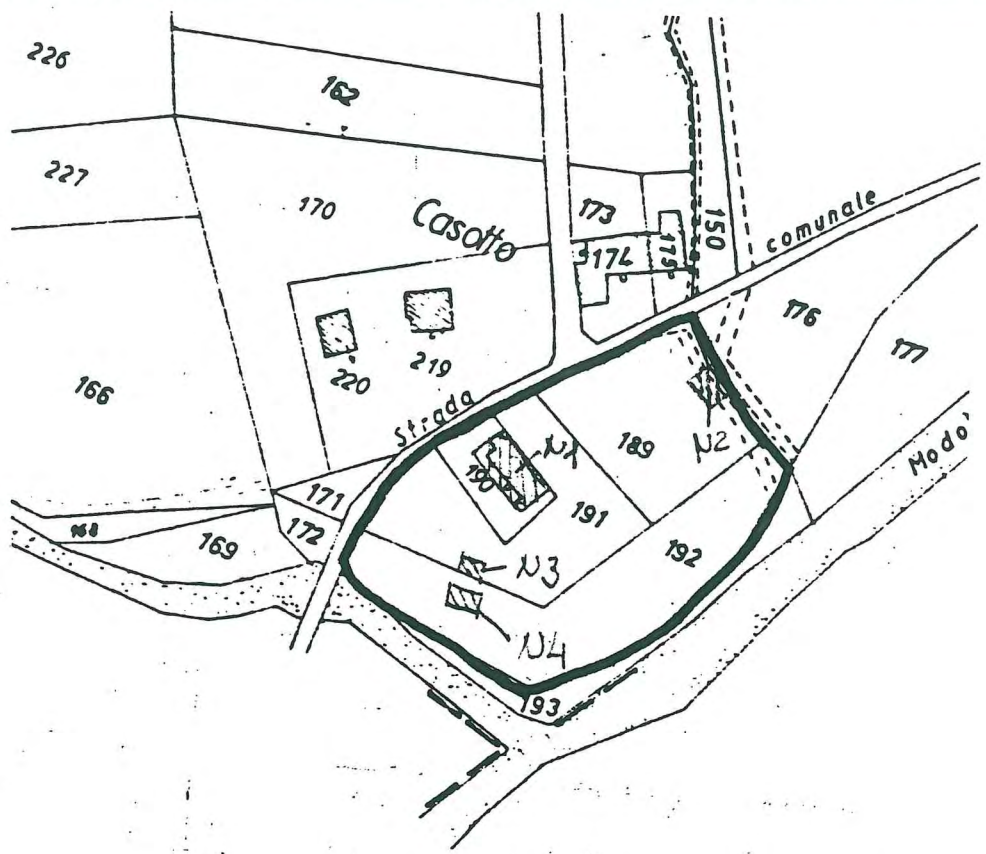


FOTO 2



FOTO 3





UNITA' DI INDAGINE:
2006

Zona omogenea:

Foto:

Estensione azienda agr.:

Numero capi bovini:

Numero capi suini:

Lette traf. nel caseificio

Negozi:

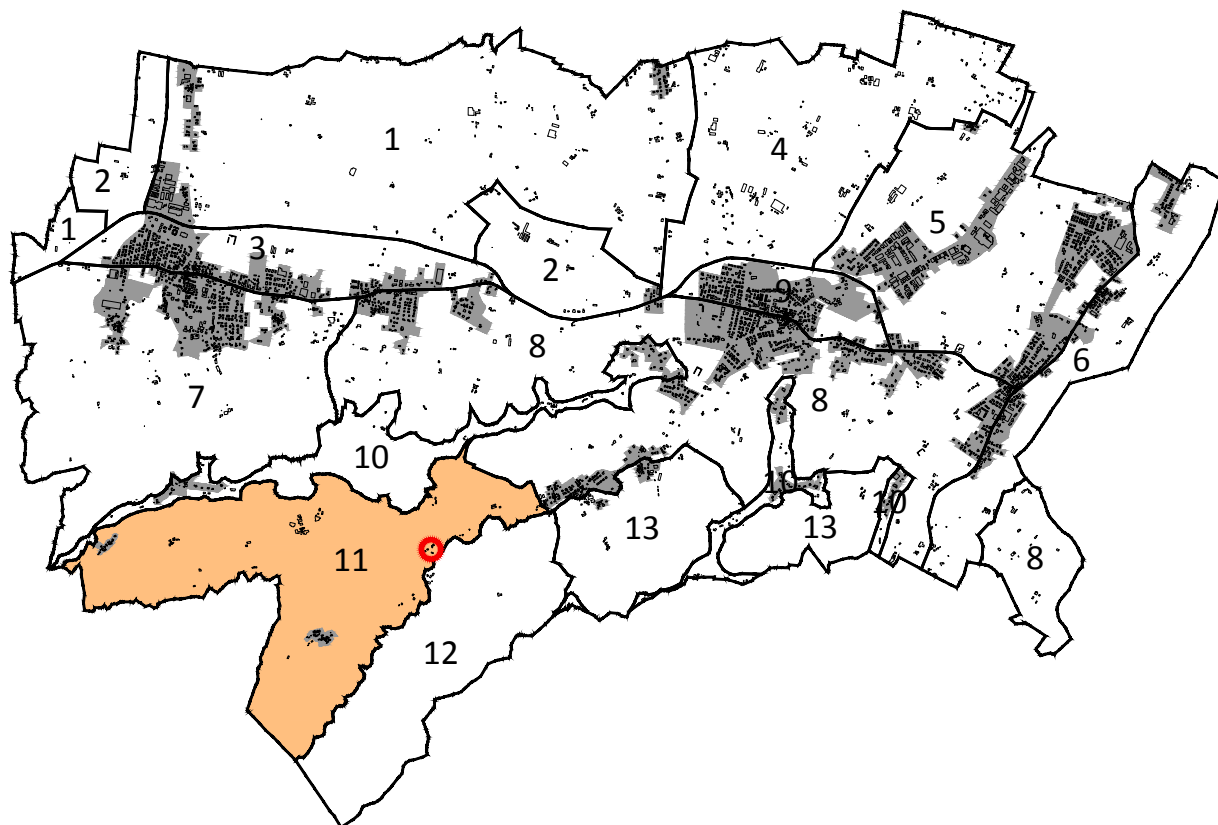
FOLIO N.: 38 MAPP. N.: 150-181-189-192-N1-N2-N3-N4

VIA: KENNEDY N.: N.: VIA: N.: VIA: N.: VIA: N.:

	MAPP.	SUB.	MAPP. N2 SUB.	MAPP. N1 SUB.	MAPP. N3 SUB.	MAPP. N4 SUB.
DESTINAZIONE D'USO PREVALENTE			S. AGR.	RES	GARAGE I.A.M.	BS
USO SPECIFICO						
EPoca DI COSTRUZIONE			POST. 945	POST. 945		POST. 945
STATO DI CONSERVAZIONE			M	B		M
VALORE TIPOLOG.-ARCHIT.			N	N		N
TIPOLOGIA EDILIZIA				SING		
REGIME D'USO PREVALENTE			PROPR.	PROPR.		PROPR.
NUMERO ALLOGGI				1P-121B.		
FAMIGLIE INSEDIATE				1P		
AUTANTICI INSEDIATI				1P		
NUMERO ADDETTI						
PIANI UTILI FUORI TERRA			300	2 1/2		250
ALTEZZA MEDIA						
NUMERO POSTI MACCHINA						
SISTEMAZIONE LOTTO						

AMBITO N° 11

"Sistema dei borghi dell'alto Modolena"



UNITA' D'INDAGINE N°

11.19

ex 2008

TAVOLA A

CLASSIFICAZIONE TIPOLOGICA E VALORE ARCHITETTONICO DEGLI IMMOBILI

UNITA' DI INDAGINE N° **11.19**



TAVOLA B

DESTINAZIONI D'USO PREVALENTI E STATO DI UTILIZZO



FOTO 1



FOTO 2



FOTO 3



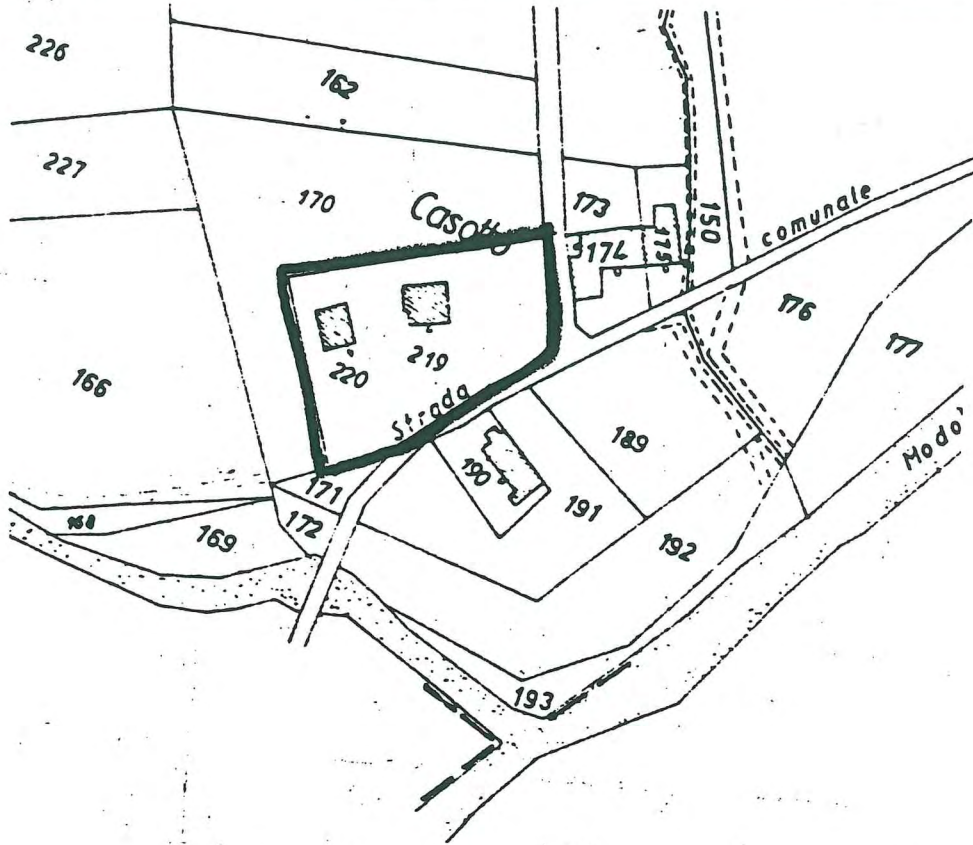
Prov.: REGGIO E.

Cosune: QUATTRO CASTELLA

Localita': TERRITORIO AGRICOLA

Quartiere: 39

Isolato: 60



UNITA' DI IMMAGINE:

2008

Zona omogenea:

Foto:

Estensione azienda agr.:

Numero capi bovini:

Numero capi suini:

Latte traf. nel caseificio

Negozi:

Foglio N.: 38

MAPP. N.: 219-220

VIA: CAVOUR
VIA:

N.: 4
N.:

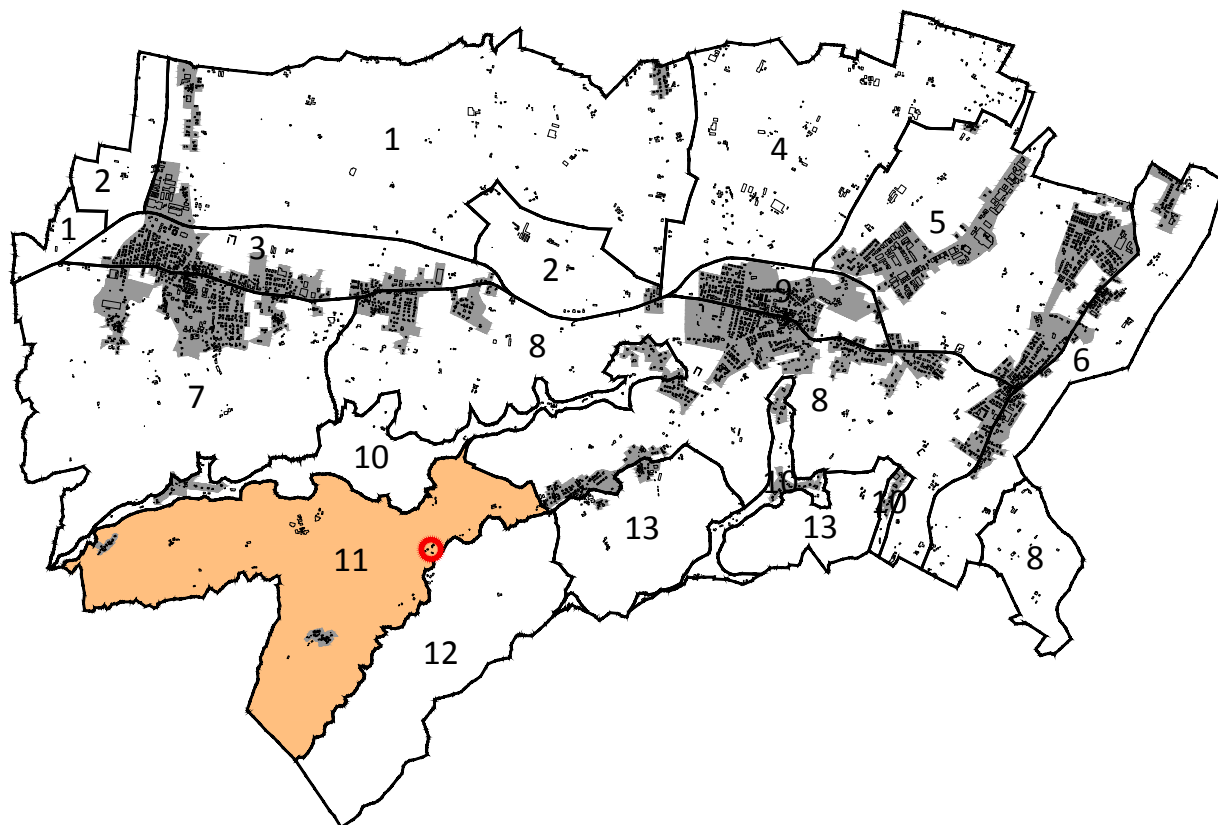
VIA:
VIA:

N.:
N.:

	MAPP. 219 SUB.	MAPP. 220 SUB.	MAPP. SUB.	MAPP. SUB.	MAPP. SUB.
DESTINAZIONE D'USO PREVALENTE	RES	RES			
USO SPECIFICO					
EPOCA DI COSTRUZIONE	POST. 945	POST. 945			
STATO DI CONSERVAZIONE	B	COSTR.			
VALORE TIPOLOG.-ARCHIT.	N	N			
TIPOLOGIA EDILIZIA	SING	SING			
REGIME D'USO PREVALENTE	PROFR	LIB.			
NUMERO ALLOGGI	1P	1 COSTR.			
FAMIGLIE INSEDIATE	1P				
ABITANTI INSEDIATI	7P				
NUMERO ADDETTI					
PIANI UTILI FUORI TERRA	2	1 1/2			
ALTEZZA MEDIA					
NUMERO POSTI MACCHINA	1	1			
SISTEMAZIONE LOTTO					

AMBITO N° 11

"Sistema dei borghi dell'alto Modolena"



UNITA' D'INDAGINE N°

11.20

ex 2007

TAVOLA A

CLASSIFICAZIONE TIPOLOGICA E VALORE ARCHITETTONICO DEGLI IMMOBILI

UNITA' DI INDAGINE N° **11.20**



TAVOLA B

DESTINAZIONI D'USO PREVALENTI E STATO DI UTILIZZO



FOTO 1



FOTO 2

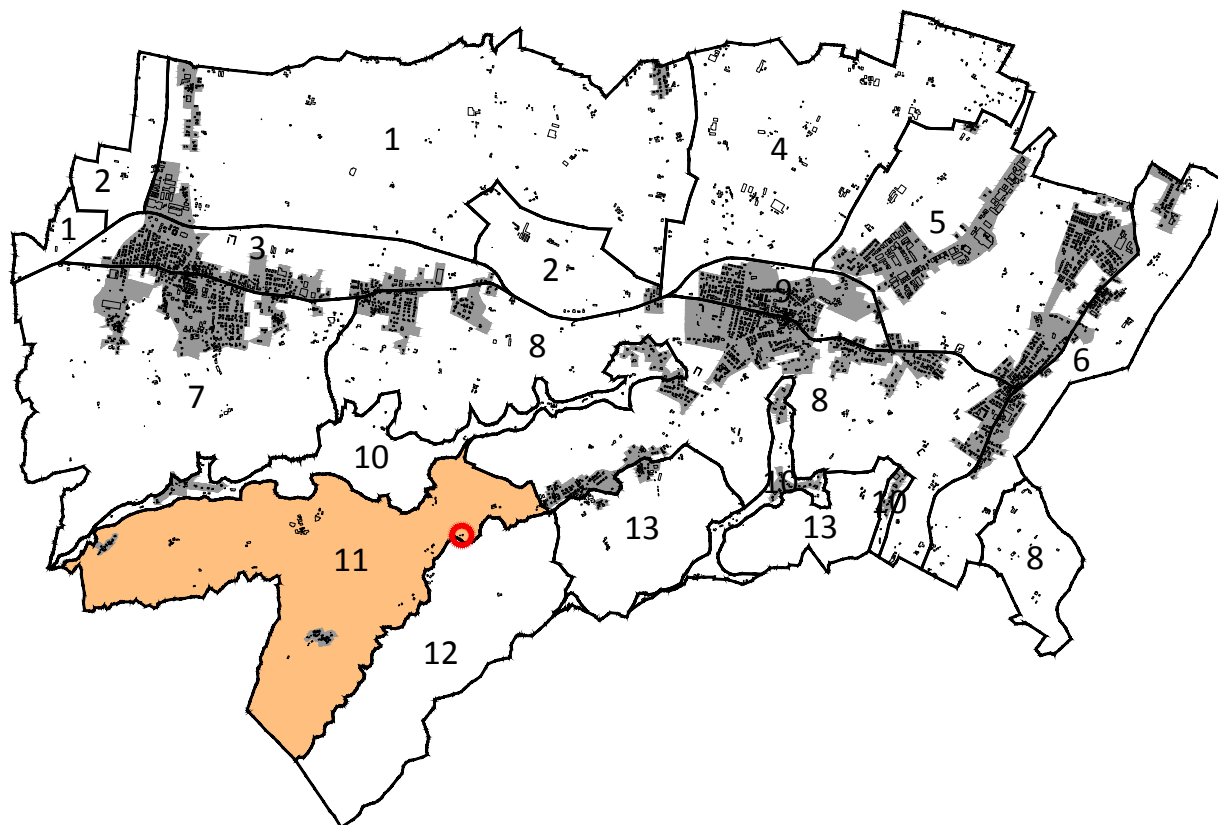


FOTO 3



AMBITO N° 11

"Sistema dei borghi dell'alto Modolena"



UNITA' D'INDAGINE N°

11.21

ex 2004

TAVOLA A

CLASSIFICAZIONE TIPOLOGICA E VALORE ARCHITETTONICO DEGLI IMMOBILI

UNITA' DI INDAGINE N° **11.21**

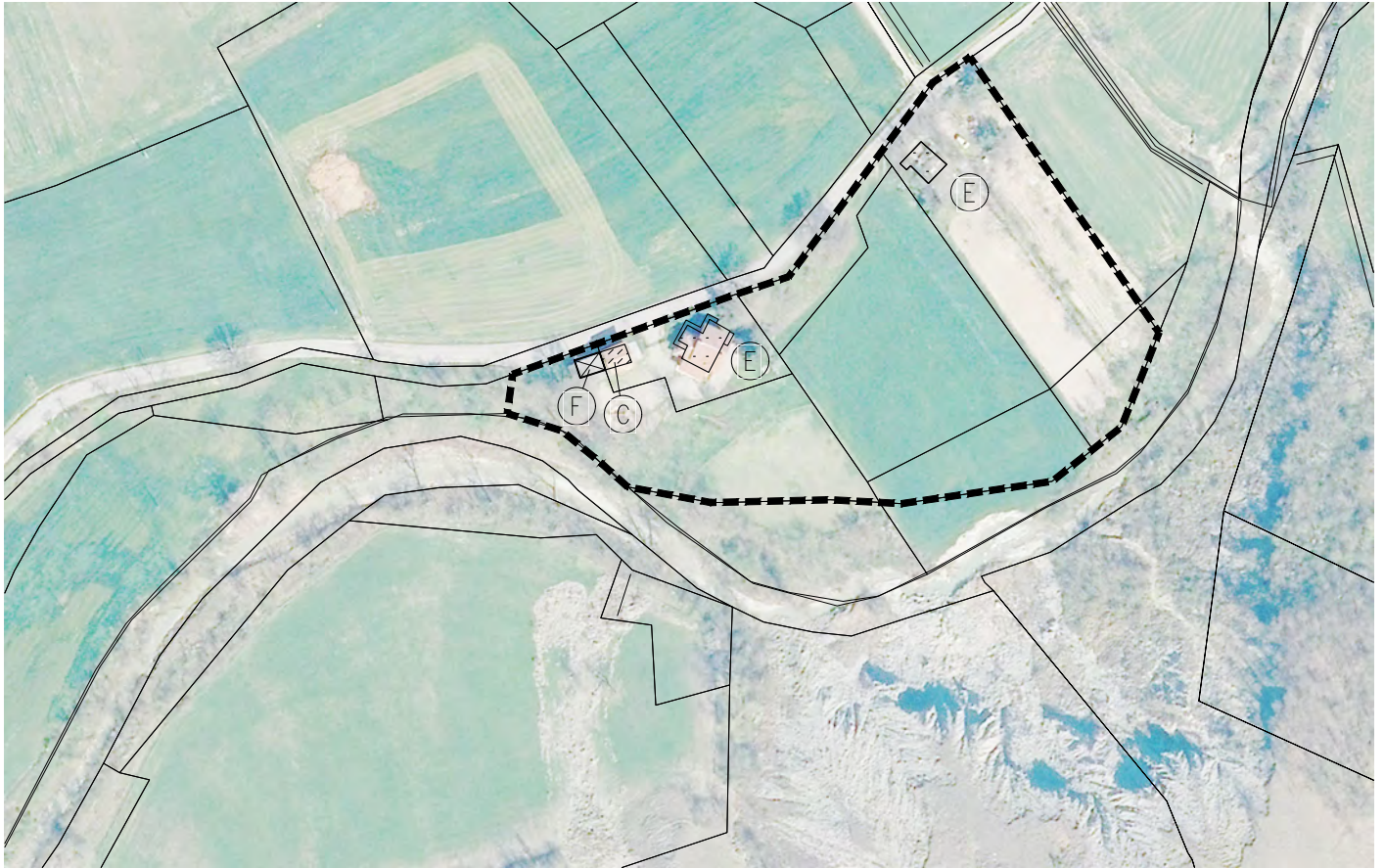


TAVOLA B

DESTINAZIONI D'USO PREVALENTI E STATO DI UTILIZZO

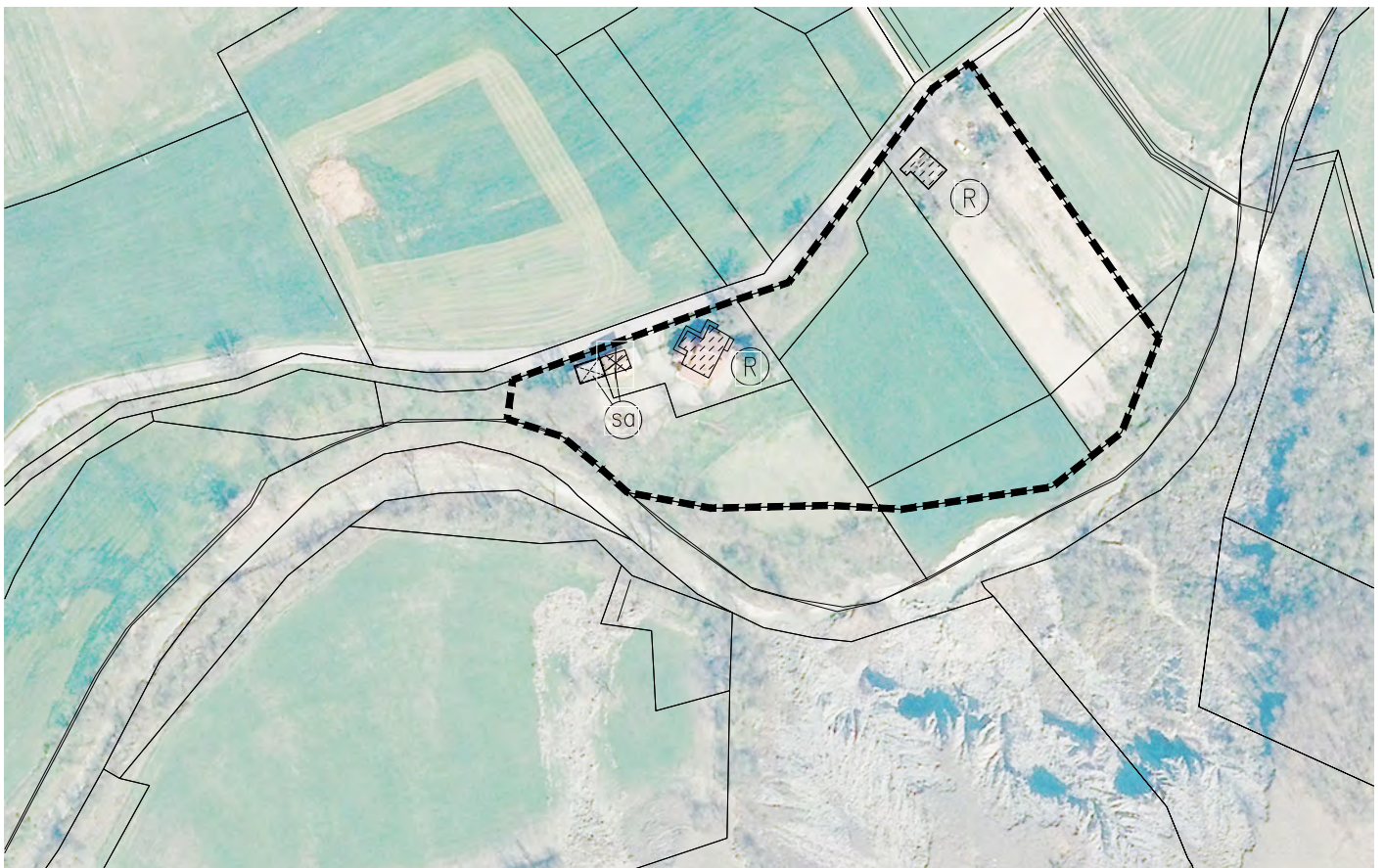


FOTO 1



FOTO 2





Prov.: REGGIO E.	Comune: QUATTRO CASTELLA	Localita': TERRITORIO AGRICOLA	Quartiere: 39	Isolato: 59
------------------	--------------------------	--------------------------------	---------------	-------------

UNITA' DI INDAGINE:
2004
2005

Zona omogenea:

Foto:

Estensione azienda agr.:

Numero capi bovini:

Numero capi suini:

Latte traf. nel caseificio

2004		2005
------	--	------

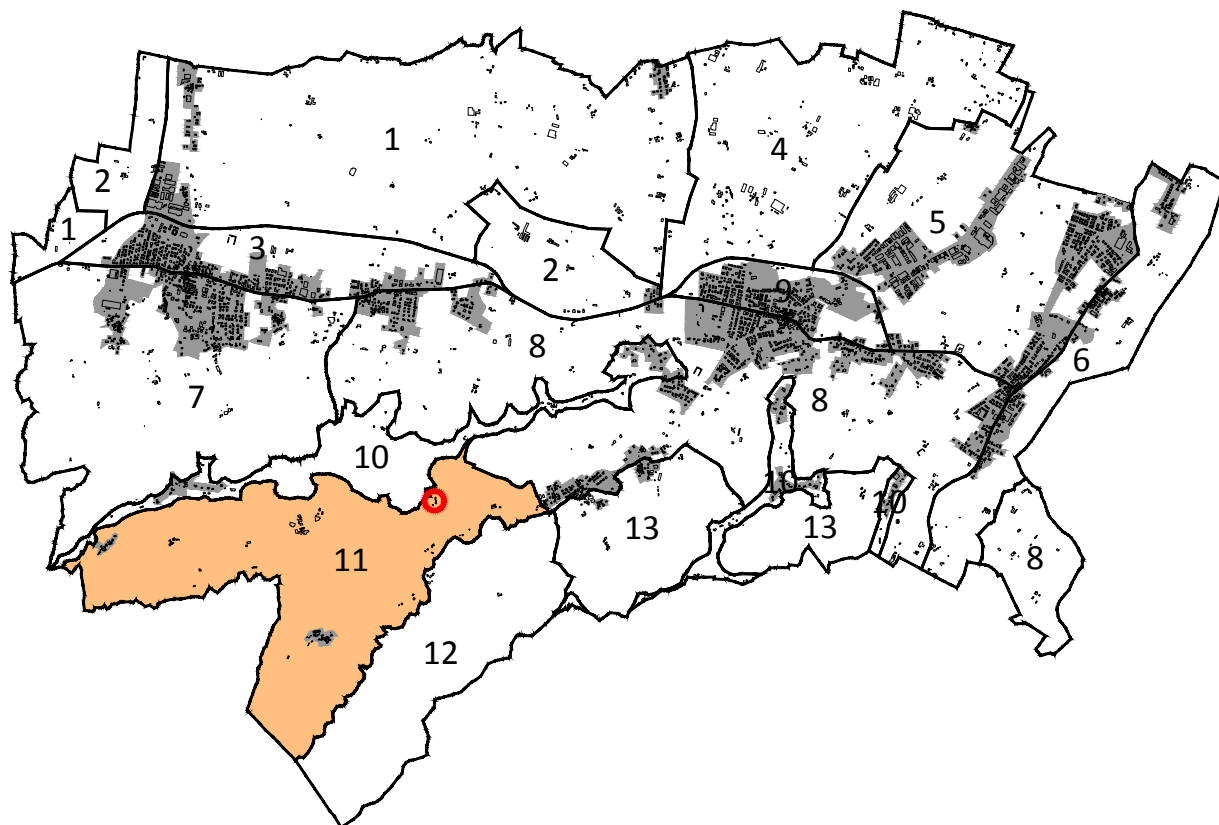
FOLIO N.: 38	MAPP. N.: 216-179-181P-N1-N2	152P-N1	Negozi:
--------------	------------------------------	---------	---------

VIA: KENNEDY	N.: 61	VIA:	N.:
VIA:	N.:	VIA:	N.:

	MAPP. 216 SUB.	MAPP. 179 SUB.	MAPP. N1 SUB.	MAPP. N2 SUB.	MAPP. N1 SUB.
DESTINAZIONE D'USO PREVALENTE	RES	F. STALLA	S. AGR.	BS L.A.M.	?
USO SPECIFICO					
EPoca DI COSTRUZIONE	POST. 945	900. 945	POST. 945		IN COSTRUZIONE
STATO DI CONSERVAZIONE	B	M	M		
VALORE TIPOLOG.-ARCHIT.	N	N	N		
TIPOLOGIA EDILIZIA	SING				
REGIME D'USO PREVALENTE	PROPR.	LIB.	LIB.		
NUMERO ALLOGGI	1P				
FAMIGLIE INSEDIATE	1P				
ABITANTI INSEDIATI	2P				
NUMERO ADDETTI					
PIANI UTILI FUORI TERRA	2				
ALTEZZA MEDIA		600	350		
NUMERO POSTI MACCHINA					
SISTEZZIONE LOTTO					

AMBITO N° 11

"Sistema dei borghi dell'alto Modolena"



UNITA' D'INDAGINE N°

11.22

ex 2003

TAVOLA A

CLASSIFICAZIONE TIPOLOGICA E VALORE ARCHITETTONICO DEGLI IMMOBILI

UNITA' DI INDAGINE N° **11.22**



TAVOLA B

DESTINAZIONI D'USO PREVALENTI E STATO DI UTILIZZO

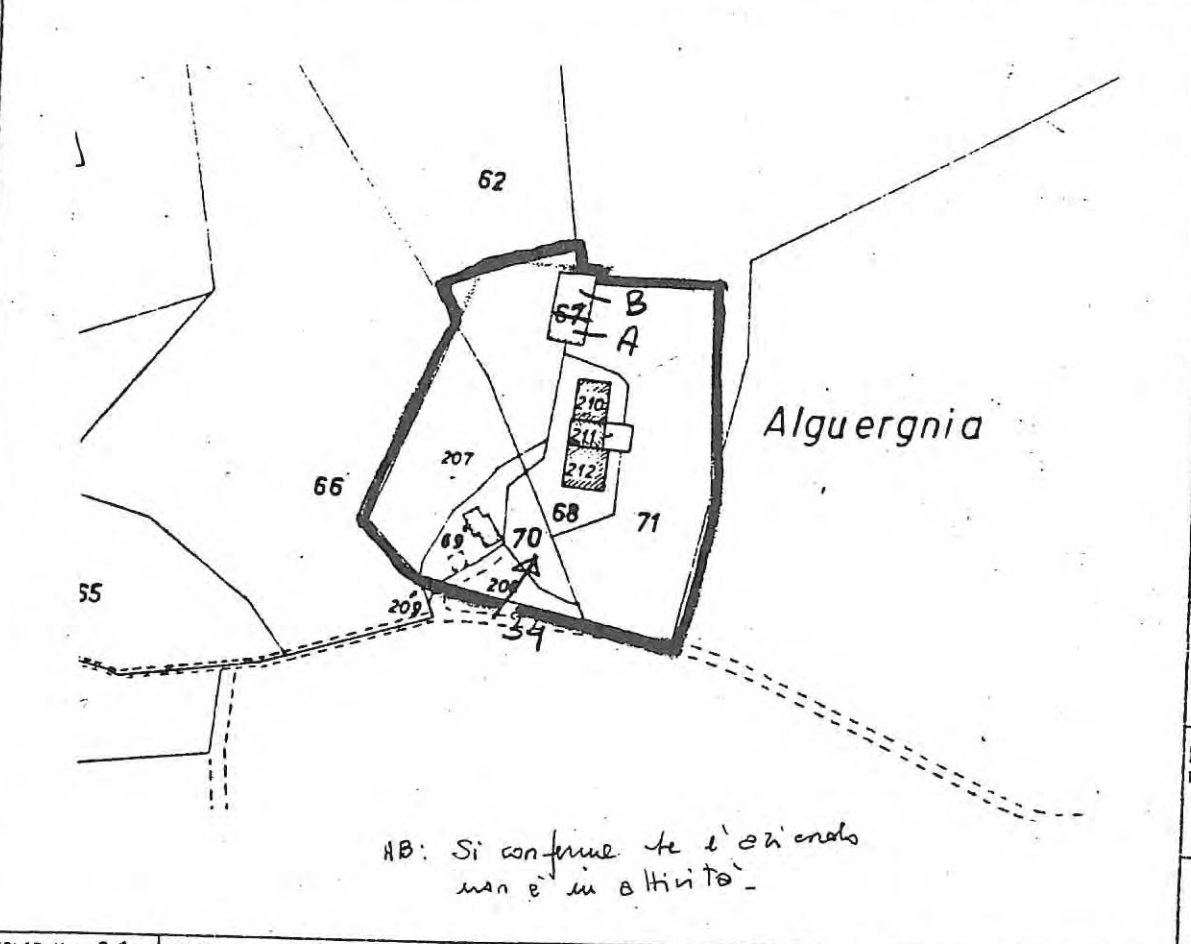


FOTO 1



FOTO 2





UNITA' DI INDAGINE: 2003

Zona omogenea:

Foto: P 34

Estensione azienda agr.:

Numero capi bovini:

Numero capi suini:

Latte trasf. nel caseificio

Negozi:

AB: Si conferma che l'azienda non è in attività.

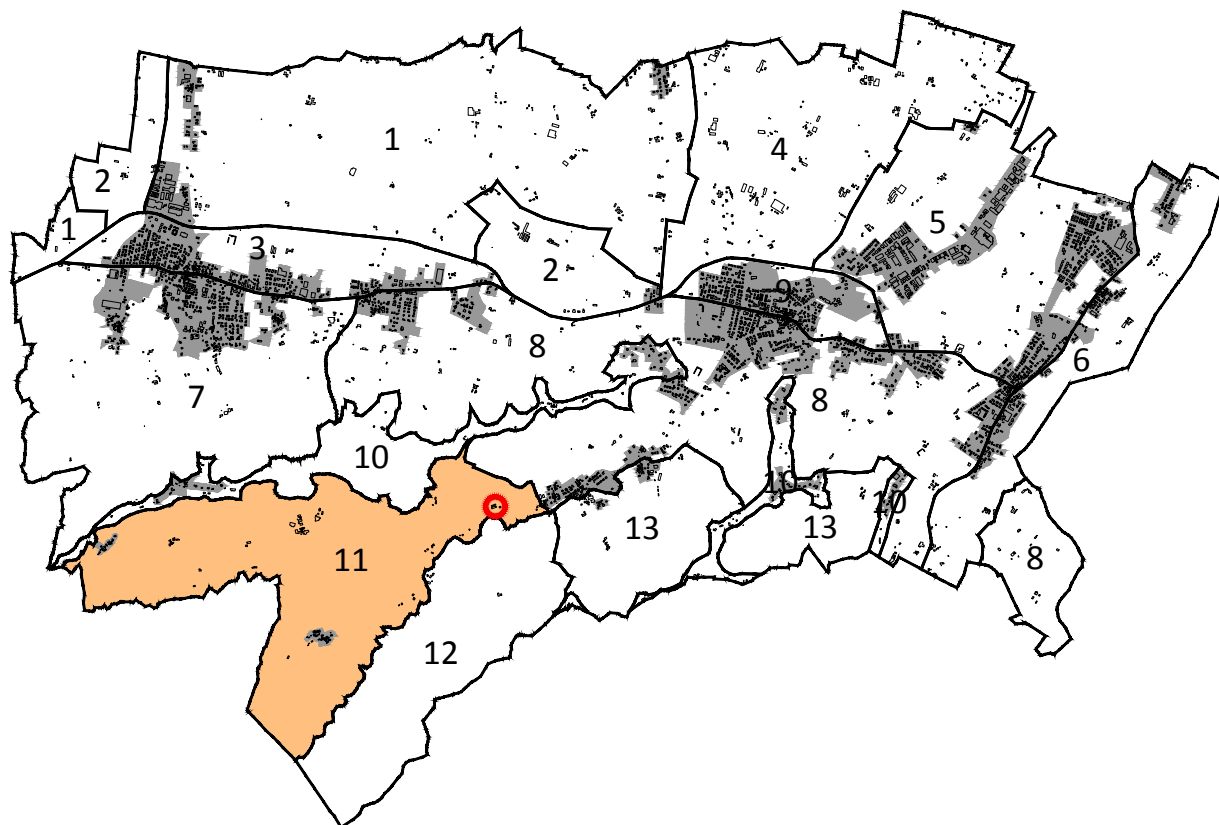
Foglio N.: 38 MAPP. N.: 69-70-68-208-210-211-212-67-71-207-62P

VIA: KENNEDY N.: 52/1-52 VIA: N.: VIA: N.:

	MAPP. 69 SUB.	MAPP. 212-211 SUB.	MAPP. 67 SUB. B	MAPP. 210 SUB.	MAPP. 67 SUB. A
DESTINAZIONE D'USO PREVALENTE	RES	RES/AGR	S.AGR	RES/AGR	S.AGR.
USO SPECIFICO					
EPOCA DI COSTRUZIONE	POST. 945	800-900	800-900	800-900	800-900
STATO DI CONSERVAZIONE	B	C	P	M	C
VALORE TIPOLOG.-ARCHIT.	N	AMB	AMB	AMB	AMB
TIPOLOGIA EDILIZIA	SING	COMPL. RVR.			
REGIME D'USO PREVALENTE	PROPR.	Abb	Abb	PROPR	Abb.
NUMERO ALLOGGI	1P	1Abb.		1P-1V	
FAMIGLIE INSEDIATE	1P			1P	
ABITANTI INSEDIATI	3P			2P	
NUMERO ADDETTI					
PIANI UTILI FUORI TERRA	1	2	6.00	2 1/2	600
ALTEZZA MEDIA					
NUMERO POSTI MACCHINA					
SISTEZZIONE LOTTO					

AMBITO N° 11

"Sistema dei borghi dell'alto Modolena"



UNITA' D'INDAGINE N°

11.23

ex 2013

TAVOLA A

CLASSIFICAZIONE TIPOLOGICA E VALORE ARCHITETTONICO DEGLI IMMOBILI

UNITA' DI INDAGINE N° **11.23**



TAVOLA B

DESTINAZIONI D'USO PREVALENTI E STATO DI UTILIZZO



FOTO 1

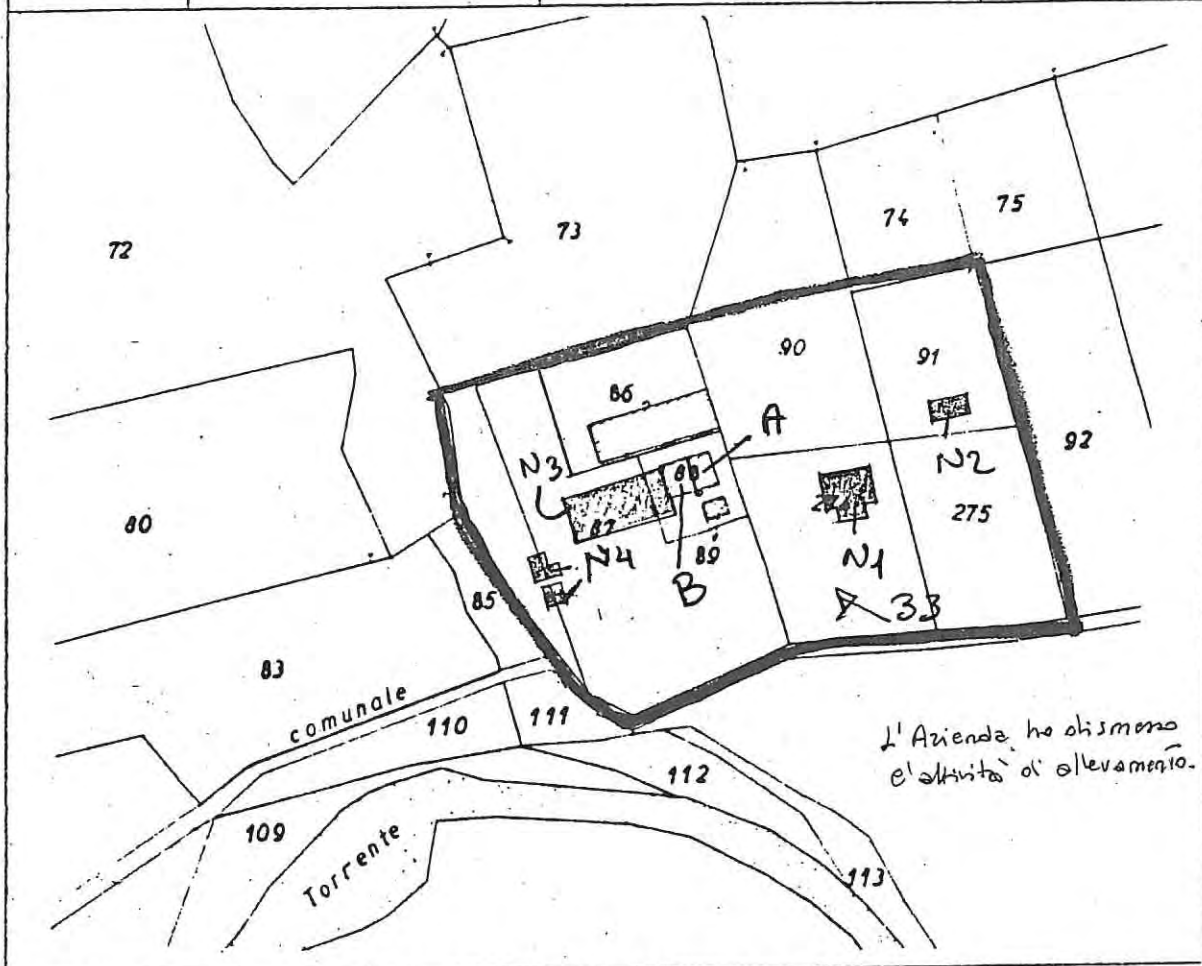


FOTO 2



FOTO 3





UNITA' DI INDAGINE: 2013
 Zona omogenea:
 Foto: P 33
 Estensione azienda agr.: 40.
 Numero capi bovini: 26
 Numero capi suini:
 Latte trasf. nel caseificio
 Negozi:

Foglio n.: 39 MAPP. N.: 86-87-88-89-90P91-274-275-N1-N2-N3-73P-N4

VIA: KENNEDY N.: 50 VIA: N.: VIA: N.:

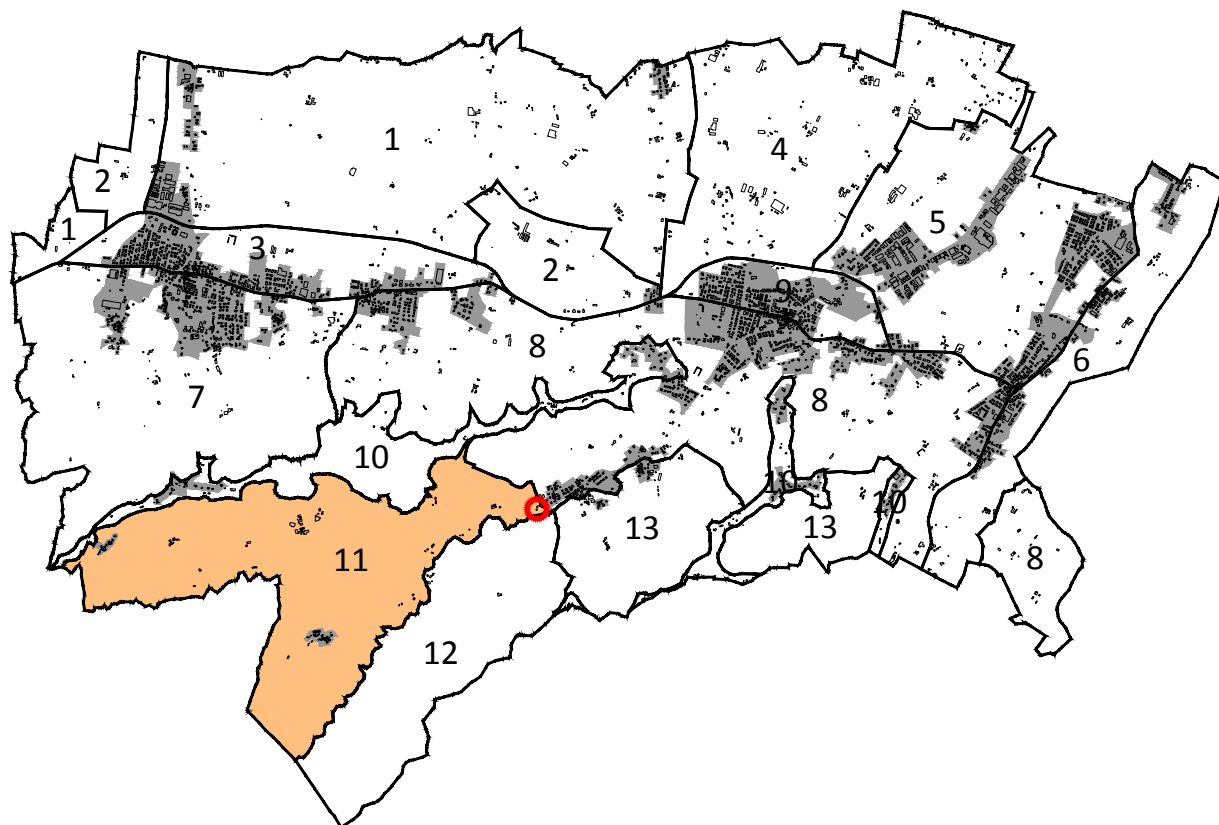
	MAPP. N1 SUB.	MAPP. 86 SUB.	MAPP. 88 SUB. A	MAPP. 88 SUB. B	MAPP. N3	N2-N4
DESTINAZIONE D'USO PREVALENTE	RES/AGR.	S. AGR	RES/AGR	F. STALLA S.AGR.	STALLA	BS LAM
USO SPECIFICO						
EPoca DI COSTRUZIONE	POST. 945		800. 900	800. 900	POST 45	
STATO DI CONSERVAZIONE	B	M	C	C	M	
VALORE TIPOLOS.-ARCHIT.	N	N	N	N	N	
TIPOLOGIA EDILIZIA	COMPL. RUR					
REGIME D'USO PREVALENTE	PROPR.	PROP	Abb.	PROPR	PROP	
NUMERO ALLOGGI	2P		1Abb.			
FAMIGLIE INSEDIATE	3P					
AEBTANTI INSEDIATI	7P					
NUMERO ADDETTI	2R					
PIANI UTILI FUORI TERRA	2		2		400	300
ALTEZZA MEDIA		300				
NUMERO POSTI MACCHINA						
SISTEKAZIONE LOTTO						

IL SEGRETARIO COMUNALE
 f.to Ferraro Vincenza
 113

INFORME IN. LE.
 SINDACO
 (non ALB. 71)

AMBITO N° 11

"Sistema dei borghi dell'alto Modolena"



UNITA' D'INDAGINE N°

11.24

ex 641

TAVOLA A

CLASSIFICAZIONE TIPOLOGICA E VALORE ARCHITETTONICO DEGLI IMMOBILI

UNITA' DI INDAGINE N° **11.24**

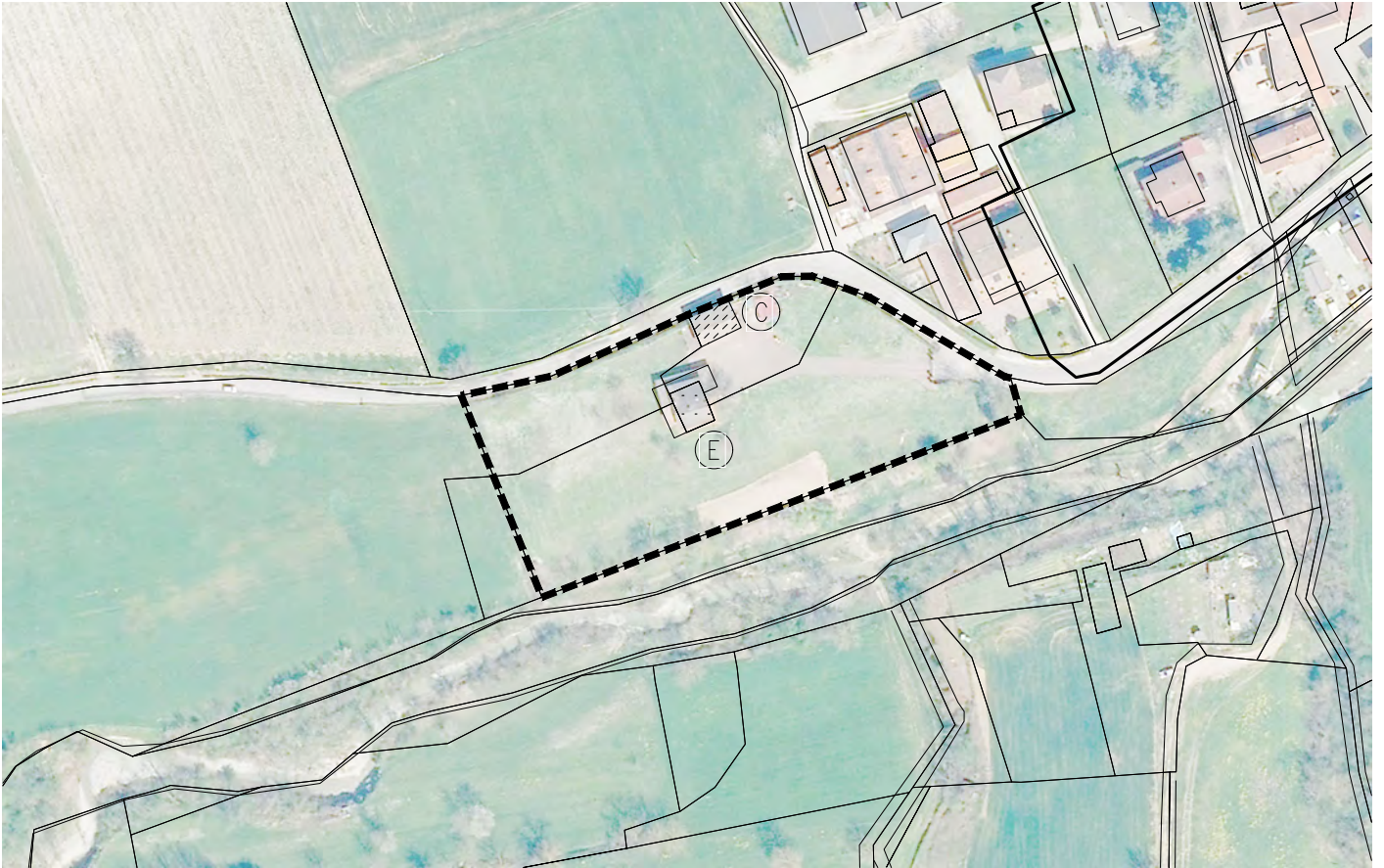


TAVOLA B

DESTINAZIONI D'USO PREVALENTI E STATO DI UTILIZZO

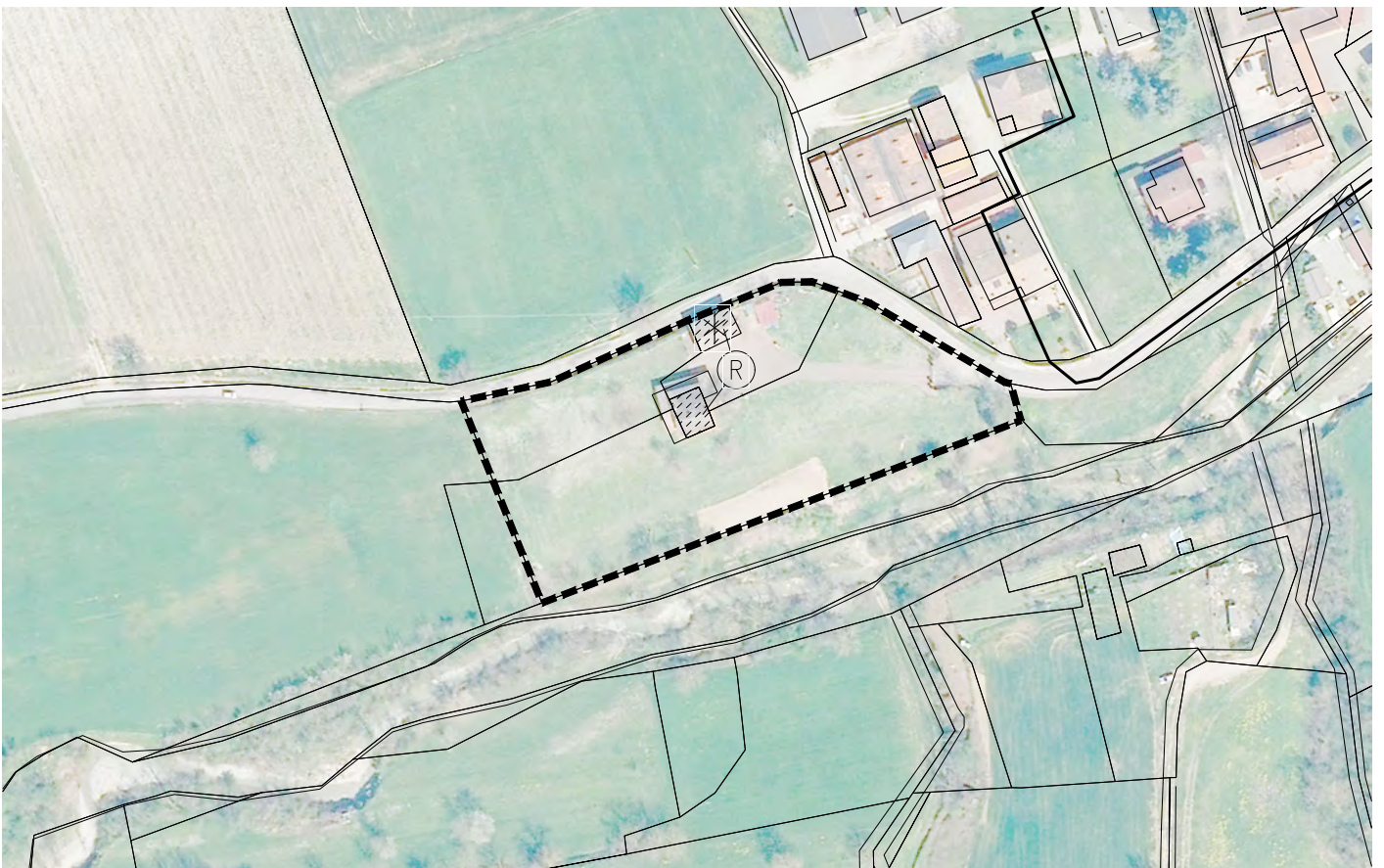


FOTO 1



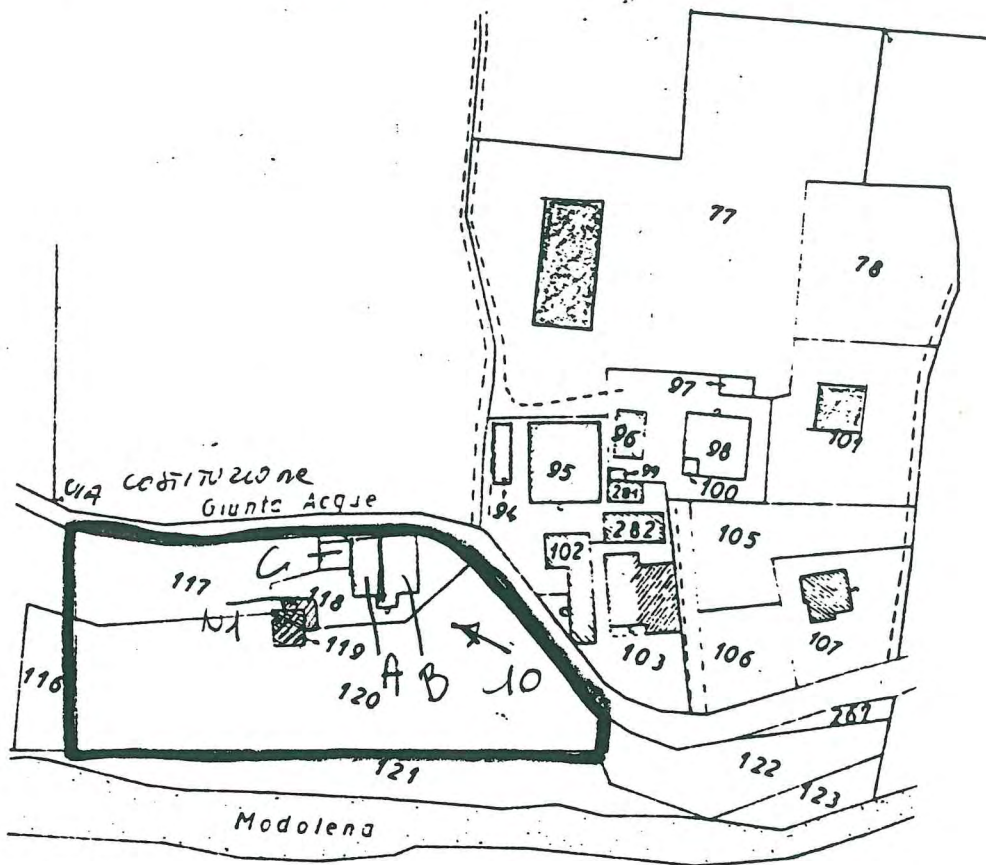
FOTO 2



FOTO 3



Prov.: REGGIO E.	Comune: QUATTRO CASTELLA	Localita': SALVARANO	Quartiere: 12	Isolato: 1
------------------	--------------------------	----------------------	---------------	------------



UNITA' DI
INDAGINE:
641

Zona orogenea:

Foto: M
10

Estensione
azienda agr.:

Numero capi
bovini:

Numero capi
suini:

Lette transf.
nel caseificio

Negozi:

FOGLIO N.: 39 MAPP. N.: 117-118-119-120-N1

VIA: RENNEDI N.: 59 VIA: N.:
VIA: N.: VIA: N.:

	MAPP. 119 SUB. 1	MAPP. 118 SUB. A	MAPP. 119 SUB. B	MAPP. 118 SUB. C	MAPP. SUB.
DESTINAZIONE D'USO PREVALENTE	RES	RES	S.RES.		
USO SPECIFICO					
EPOCA DI COSTRUZIONE	POST 945	800. 920	800. 920		
STATO DI CONSERVAZIONE	B	P	P	DEM	
VALORE TIPOLOG.-ARCHIT.	N	AMB	AMB		
TIPOLOGIA EDILIZIA	SING				
REGIME D'USO PREVALENTE	PROPR.	Abb.	Abb.		
NUMERO ALLOGGI	1P	1 Abb.			
FAMIGLIE INSEDIATE	1P				
ABITANTI INSEDIATI	6P				
NUMERO ADDETTI					
PIANI UTILI FUORI TERRA	2	2	500		
ALTEZZA MEDIA					
NUMERO POSTI MACCHINA					
SISTEMAZIONE LOTTO					