


Attuazione dell'articolo 11 dalla legge 24 giugno 2009, n.77

MICROZONAZIONE SISMICA

Carta delle velocità delle onde di taglio (Vs)


scala 1 : 5.000

Regione Emilia-Romagna

Comune di Quattro Castella





Regione Emilia-Romagna Soggetto realizzatore R.T.I.: Data Aprile 2021

Con la collaborazione di:
 


Legenda

- RW** Prova Refraction/Microtremors
- MW** MASW
- SR** Profilo sismico a rifrazione

Relative a indagini pregresse
 Indagini realizzate ex-novo

 Area oggetto di approfondimento di 3° livello
 Limite comunale

