

MICROZONAZIONE SISMICA

Carta di microzonazione sismica

Scuotimento atteso H_{sm}
calcolato per il periodo $0,1s \leq T_0 \leq 0,5s$
scala 1 : 5.000

Regione Emilia-Romagna

Comune di Quattro Castella









Regione	Emilia-Romagna	Soggetto realizzatore	R.T.I.	Data
				Aprile 2021
		Con la collaborazione di:		

Legenda

Valori di scuotimento atteso H_{sm}
al sito in valore assoluto (cm/s²)

Zone stabili suscettibili di
amplificazioni locali:

	450 - 550
	550 - 650
	650 - 750
	750 - 850

 Area oggetto di approfondimento di 3° livello
 Limite comunale

