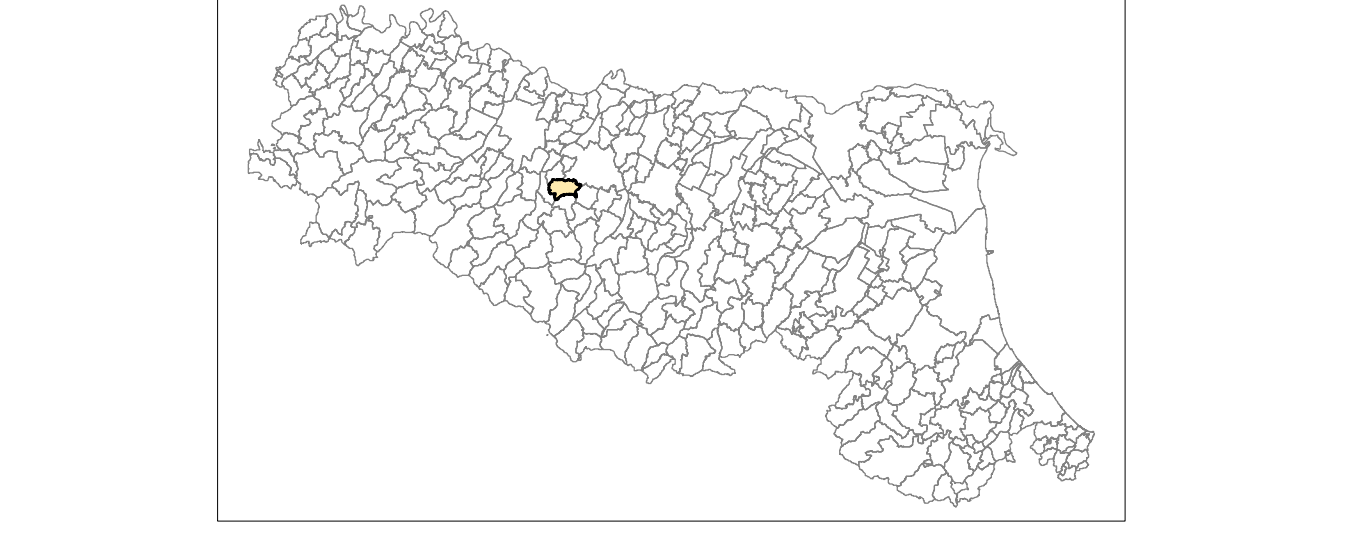


MICROZONAZIONE SISMICA

Carta di microzonazione sismica

Fattore di amplificazione in pseudo-accelerazione FA calcolato per il periodo $0,7s \leq T_0 \leq 1,1s$ scala 1 : 5.000

Regione Emilia-Romagna
Comune di Quattro Castella









Regione Emilia-Romagna | Soggetto realizzatore R.T.I. | Data Aprile 2021

 Con la collaborazione di: 

Legenda

Zone stabili suscettibili di amplificazioni locali

	FA (0,7s ≤ T0 ≤ 1,1s) = 1,1 - 1,2		Area oggetto di approfondimento di 3° livello
	FA (0,7s ≤ T0 ≤ 1,1s) = 1,3 - 1,4		Limite comunale
	FA (0,7s ≤ T0 ≤ 1,1s) = 1,7 - 1,8		
	FA (0,7s ≤ T0 ≤ 1,1s) = 1,9 - 2,0		

