

PIANO URBANISTICO GENERALE
legge regionale n. 24 del 21.12.2017

ELABORATI PROGETTUALI

elaborato **SQUEA.TAV2**

Parte II:
Strategia per la Qualità Urbana ed Ecologico-Ambientale

scala **1:10.000**

ST02 - Comunità del buon convivere

Sinodo
Alberto Orini
Assessore all'Urbanistica, territorio e paesaggio
Vittorio Cristofari
Responsabile Ufficio di Piano - Responsabile del Procedimento
Responsabile Settore Urbanistica, Edilizia Privata, SUAP
Mariasthilia Boeri
Responsabile Area Assetto e uso del territorio
Saverio Cicco

Documento assunto con delibera G.C. n. 101 del 23/12/2021
Adozione: delibera C.C. n. del / /
Approvazione: delibera C.C. n. del / /

revisioni:

elaborato redatto da:

Ufficio di piano

arch. Mariasthilia Boeri - Responsabile Ufficio di Piano, Responsabile Settore Urbanistica, Edilizia Privata, SUAP
dot. Davide Zanoni - Esperto in materia pubblica, Responsabile del coordinamento delle ingegneri dell'ente
dot.ssa Cristina Coli - Esperto della Comunicazione e Partecipazione, Sagreteria Area tecnica
ing. Andrea Viorio - Esperto in materia economico-finanziaria, Ufficio Tributi
geom. Daniela Piani - Cartografia
ing. Davide Giovanni - Responsabile Settore L.P.P./Pianoscio/Ambiente

Collaboratori amministrativi

- Sabina Domenichini - Segreteria amministrativa
- Carlotta Montanari - Abr amministrativi e contabili

Progettisti del PUG

- MATE Soc Coop via
- arch. Carlo Saraceno - Progettista responsabile
- Progettista VABAT: dott. For. Giovanni Trentanovi

Gruppo di lavoro MATE







- arch. Raffaele Gerometta - Direttore tecnico
- arch. Chiara Biagi - Progettista responsabile
- arch. Eraldo Falco
- ing. Giuseppe Fodorini
- Antonia Ferrareschi - Cartografia

Consulenti e progettisti esterni

- Centro Cooperativo di Progettazione di Reggio Emilia, Redazione del Quadro Consoativo
- Area di studio di formazione del PUC, anni 2006-2007
- dot. James Trabassi, Aggiornamenti inerenti al patrimonio archeologico e la potenzialità archeologica del territorio
- dot. Franco Giorgini - Società, Aggiornamenti dell'inventario del dialetto e microzonazione sismica
- dot. Massimo Domenichini, Studio delle componenti naturali del territorio
- ARPAE - Sezione di Reggio Emilia, Servizio sistemi ambientali, Aggiornamento sulla qualità di aria, acqua, magnetismo ed elettromagnetismo
- Studio Mta spa, Aggiornamenti su mobilità e inquinamento acustico

Utensili cartografici

Progetto LOTO, Indagini storiche e paesaggistiche:
arch. Giuliana Motti, arch. Elisabetta Cavazza, Responsabili del Progetto;
Struttura tecnica per la georegistrazione della LP 24/2017
Regione Emilia Romagna, Servizio Pianificazione Territoriale e Urbanistica, dei Trasporti e del Paesaggio;
Responsabile arch. Roberto Cicalini, tecnica di riferimento ing. Barbara Menzoni
Provincia di Reggio Emilia, Servizio Pianificazione Territoriale,
Dirigente arch. Anna Maria Campori, tecnica di riferimento arch. Elena Pastore.

- Legenda**
-   **P01** Incremento e qualificazione delle dotazioni urbane
 -   **P02** Incremento della qualità urbana per favorire la convivialità, la fiducia, la cooperazione e le relazioni informali
 -  **P03** Riduzione della pressione antropica, incremento della resilienza e delle connessioni tra le aree urbanizzate ed il territorio rurale
 -  **P04** Interventi a favore della mobilità sostenibile e per la mitigazione degli impatti derivanti dal traffico automobilistico

