

PIANO URBANISTICO GENERALE
 legge regionale n. 24 del 21.12.2017

ELABORATI PROGETTUALI

Parte II:
 Strategia per la Qualità Urbana ed Ecologico-Ambientale

ST01 - Paesaggio di identità e cultura

elaborato **SQUEA.TAV1**
 scala **1:10.000**

Stipico
 Alberto Olmi
 Assessore all'Urbanistica, territorio e paesaggio
 Vito Cini
 Responsabile Ufficio di Piano - Responsabile del Procedimento -
 Responsabile Settore Urbanistica, Edilizia Privata, SUAP
 Mariastella Boeri
 Responsabile Area Assisi e uso del territorio
 Saverio Cicco

Documento assunto con delibera G.C. n. 101 del 23/12/2021
 Adozione: delibera C.C. n. / / del / /
 Approvazione: delibera C.C. n. del / /

revisioni:

Rev.	Descrizione	Data

elaborato redatto da:

Ufficio di piano
 arch. Mariastella Boeri - Responsabile Ufficio di Piano, Responsabile Settore Urbanistica, Edilizia Privata, SUAP
 dott. Davide Zanoni - Esperto in materia giuridica, Responsabile del coordinamento delle attività dell'Ufficio
 dott. ssa Cristina Coli - Esperto in materia di Comunicazione e Partecipazione, Segreteria Area tecnica
 ing. Andrea Vieri - Esperto in materia economico-finanziaria, Ufficio Tributi
 geom. Daniela Piani - Cartografa
 ing. Davide Giovannini - Responsabile Settore L.P.P./Pianificazione Ambientale





Collaboratori amministrativi
 - Sabina Domenichini - Segreteria amministrativa
 - Carlotta Montanari - Abi amministrativi e contabili

Progettisti del PUG
 MATE Soc Coop via
 arch. Carlo Saraceno - Progettista responsabile
 Progettista V&B&T dott. For. Giovanni Trentinovi

Gruppo di lavoro MATE
 arch. Raffaele Gerometta - Direttore tecnico
 arch. Chiara Biagi - Progettista responsabile
 arch. Eraldo Falbo
 ing. Giuseppe Foderini
 Andrea Fereschini - Cartografo

Consulenti e progettisti esterni
 - Centro Cooperativo di Progettazione di Reggio Emilia, Redazione del Quadro Conoscitivo
 Area di formazione del PUG, anni 2006-2007
 dott. James Trabassi, Aggregamenti inerenti il patrimonio archeologico e la potenzialità archeologica del territorio
 dott. Franco Giorgini, Società Aggregamenti dell'Inventario del disastro e microzonazione sismica
 dott. Massimo Domenichini, Studio delle componenti naturali del territorio
 ARPA, Sezione di Reggio Emilia, Servizio sistemi ambientali, Aggiornamento sulla qualità di aria, acqua, inquinamento ed elettromagnetismo
 Studio M&S spa, Aggiornamento su mobilità e inquinamento acustico

Utensili cartografici
 Progetto LOTD, Indagini storiche e paesaggistiche:
 arch. Giuliana Motti, arch. Elisabetta Cavazza, Responsabili del Progetto;
 Strada tecnica per la pianificazione delle LP 24/2017
 Regione Emilia Romagna, Servizio Pianificazione Territoriale e Urbanistica, del Territorio e del Paesaggio;
 Responsabile arch. Roberto Corbelli, tecnica di riferimento ing. Barbara Menzoni
 Provincia di Reggio Emilia, Servizio Pianificazione Territoriale,
 Dirigente arch. Anna Maria Campori, tecnica di riferimento arch. Elena Pastore.

- Legenda**
-  **P01** Rafforzamento dell'infrastruttura blu nella sua continuità fisica ed ecologica
 -  **P02** Rafforzamento dell'infrastruttura verde nella sua continuità fisica ed ecologica
 -  **P03** Valorizzazione del patrimonio estetico, culturale, storico e spirituale
 -  **P04** Conservazione e valorizzazione del paesaggio rurale

