

PIANO URBANISTICO GENERALE
legge regionale n. 24 del 21.12.2017

VINCOLI

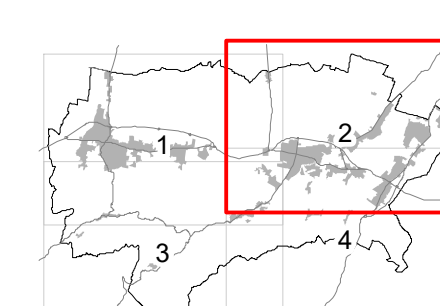
elaborato
VIN.TAV.2.2

scala
1:5.000

Tavola del dissesto idraulico e idrogeologico

Sindaco
Alberto Dini
Assessore urbanistico, territorio e paesaggio
Irene Cristini
Responsabile Ufficio di Piano - Responsabile del Procedimento
Responsabile Settore Urbanistico, Edilizia Privata, SUAP
Miriam Villa Boeri
Responsabile Area Assetto e uso del territorio
Servizio C.O.C.

Documento assunto con delibera G.C. n. del / / del / /
Adozione, delibera G.C. n. del / /
Approvazione, delibera G.C. n. del / /



revisioni:

Rev.	Descr.	Aut.

elaborato redatto da:

Ufficio di piano

arch. Maniako Boeri - Responsabile Ufficio di Piano, Responsabile Settore Urbanistico, Edilizia Privata, SUAP
dot. Davide Zannoni - Esperto in materia pubblica, Responsabile del coordinamento delle ingegneri dell'Ufficio
dot.ssa Cristina Coli - Esperto della Comunicazione e Partecipazione, Sagreteria Area tecnica
Ing. Andrea Vieri - Esperto in materia economica-finanziaria, Ufficio Tributi
geom. Daniela Prandi - Cartografa
Ing. Davide Giovannini - Responsabile Settore L.P.P./Pianificazione/Ambiente

Collaboratori amministrativi

- Sabina Domenichini - Segreteria amministrativa
- Carlotta Montanari - Abit amministrativi e contabili

Progettisti del PUG:

- MATE Soc Coop via
- arch. Carlo Sartoretti - Progettista responsabile
Progettista VAIBAT: dott. For. Giovanni Trentanovi

Gruppo di lavoro MATE

- arch. Raffaele Gerometta - Direttore tecnico
- arch. Chiara Bagni - Progettista responsabile
- arch. Giulio Falchi
- Ing. Giuseppe Forzoni
- Architetto Francesco - Cartografo

Consulenti e progettisti esterni

- Centro Cooperativo di Progettazione di Reggio Emilia, Redazione del Quadro Conoscitivo
- Area di formazione dell'IPC, anno 2006-2007
- dot. James Trabassi, Aggregamenti inerti e patrimonio archeologico e la potenzialità archeologica del territorio
- dot. Marco Giorgini - Servizi, Aggiornamento dell'inventario del dissesto e microzonazione sismica
- dot. Massimo Domenichini, Studio delle componenti naturali del territorio
- ANIR, Stazione di Reggio Emilia, Servizio sistemi ambientali, Aggiornamento sulla qualità di aria, acqua, magnetismo ed elettromagnetismo
- Studio M&A spa, Aggiornamento su mobilità e inquinamento acustico

Utenti coinvolti

Progetto LOTD, Indagini storiche e paesaggistiche
- arch. Giuliana Moli, arch. Elisabetta Cavazza, Responsabili del Progetto;
- Servizio tecnico per la gestione della LP 24/2013
- Regione Emilia Romagna, Servizio Pianificazione Territoriale e Urbanistica, dei Trasporti e del Paesaggio
- Responsabile arch. Roberto Gobetti, tecnica di riferimento Ing. Barbara Nencini
- Provincia di Reggio Emilia, Servizio Pianificazione Territoriale,
- Dirigente arch. Anna Maria Campolli, tecnica di riferimento arch. Elena Pastore.

Legenda

... .. Confine comunale

Carta inventario delle frane dell'Emilia Romagna 2021






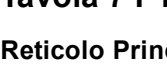




-  Deposito di frana attiva (art. 57 PTCP)
-  Deposito di frana quiescente (art. 57 PTCP)
-  Deposito di versante s.l. (art. 59 PTCP)
-  Deposito eluvio-colluviale (art. 59 PTCP)
-  Conoidi torrenziali inattive
-  Proposta di inserimento di frane attive

Tavola 7 PTCP

Reticolo Principale di Pianura e di Fondovalle (art.65)

-  Fascia A (art.66)
-  Fascia B (art.67)
-  Fascia C (art.68)
-  Zone potenzialmente interessabili da dissesto idraulico esterne alle Fasce A e B

Reticolo Secondario Collinare Montano (art.68)








-  Aree potenzialmente allagabili con pericolosità media o moderata
-  Aree potenzialmente allagabili con pericolosità elevata
-  Aree potenzialmente allagabili con pericolosità molto elevata

Tavola 7bis PTCP

-  Alluvioni poco frequenti: tempo di ritorno tra 100 e 200 anni (art.68bis PTCP)

Altri vincoli

-  Vincolo idrogeologico R.D. 3277/1923
-  Piano di gestione del rischio alluvione (D.G.R. n. 1300 del 01/08/2016)
-  Linea di arretramento del calanco (tema da verificare)

