

QUADRO CONOSCITIVO
 SISTEMA NATURALE ED AMBIENTALE
 COMPONENTI NATURALISTICHE E RETE ECOLOGICA
 Analisi territoriale dei valori e delle criticità
 Zoom

elaborato **8.4.2**
 scala 1:5.000

Sinistro:
 Alberto Cini
 Assessore all'urbanistica, territorio e paesaggio
 Ivona Cini
 Responsabile Ufficio di Piano - Dirigente Area Assetto e uso del territorio
 Salvatore Cicchi
 Responsabile del Procedimento - Responsabile Settore Urbanistica, Edilizia Privata, SUAP
 Mariastella Biondi

Documento assunto con delibera G.C. n. del / /
 Approvazione delibera C.C. n. del / /
 Approvazione delibera C.C. n. del / /

revisioni:

Numero	Descrizione	Data

elaborato redatto da:

 dott. Massimo Domenichini
 Studio delle componenti naturali del territorio

Ufficio di piano:
 arch. Saverio Cicchi - Responsabile Ufficio di Piano, Dirigente Area Assetto e uso del territorio
 arch. Mariastella Biondi - Responsabile del Procedimento, Responsabile Settore Urbanistica, Edilizia Privata, SUAP
 dott. Davide Zanoni - Esperto in materia urbanistica, Responsabile del coordinamento delle segreterie tecniche
 dott. ssa Cristina Cini - Dirigente della Comunicazione e Partecipazione, Segreteria Area tecnica
 ing. Andrea Vanti - Esperto in materia economico-amministrativa, Ufficio Tributi

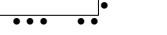
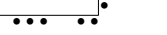

































Gruppo di lavoro:
 Collaboratori dell'Ufficio di piano nella fase preliminare:
 Comune di Quattro Castella, UT, Progettazione ed Energia:
 - arch. Daniela Franchi - Cartografa
 - ing. Davide Giovenetti - Quadro conoscitivo Energia, Rifiuti
 Comune di Quattro Castella, collaboratori amministrativi:
 - Sabrina Domenichini - Segreteria amministrativa
 - Carolina Montecchi - atti amministrativi e contabili

- arch. Laura Domenichini, indagini patrimonio edilizio in territorio rurale, revisione ed aggiornamento quadro conoscitivo, indagini di ripercussione
 - arch. Carlo Pericoli, revisione ed aggiornamento quadro conoscitivo
 - arch. Federica De Gregorio, revisione ed aggiornamento quadro conoscitivo

Progettisti del PUG - MATE Soc. Coop.
 - urb. Raffaella Gerometta - Direttore tecnico
 - arch. Carlo Santonico - Progettista responsabile
 - dott. Ing. Giovanni Trentinone
 - arch. Eraldo Feltri
 - arch. Chiara Biagi
 - ing. Elisabetta Federici
 - Andrea Franceschini - Cartografo

Consulenti e progettisti esterni:
 - Centro Cooperativo di Progettazione di Reggio Emilia, Redazione del Quadro Conoscitivo
 nella fase di redazione del PUG, anno 2006-2007
 - dott. James Trabassi, Aggiornamenti inerenti il patrimonio archeologico e la potenzialità archeologica del territorio
 - dott. Fabrizio Gregorini - Subito, Aggiornamento dell'inventario dei giardini e microzonazione sismica
 - dott. Massimo Domenichini, Studio delle componenti naturali del territorio
 - AIRBC - Studio di Reggio Emilia, Servizio sistemi ambientali, Aggiornamento sulla qualità di aria, acqua, inquinamento ed elettromagnetismo
 - Studio Alfa spa, Aggiornamento su mobilità e inquinamento acustico

Utenti contribuiti:
 Progetto LOTO, Indagini storiche e paesaggistiche:
 arch. Giuliana Motti, arch. Elisabetta Cavazza, Responsabili del Progetto;
 Struttura tecnica per la pianificazione della LR 24/2017
 Regione Emilia Romagna, Servizio Pianificazione Territoriale e Urbanistica, dei Trasporti e del Paesaggio,
 Responsabili arch. Roberto Galvani, tecnico di riferimento arch. Mariastella Cini
 Provincia di Reggio Emilia, Servizio Pianificazione Territoriale,
 Dirigente arch. Anna Maria Camacci, tecnico di riferimento arch. Elena Pastori, dott. urb. Renzo Pavignani

 Confine comunale	 Formazioni arboree
 ANE di interesse naturalistico	 Boschi e Rimboscimenti a prevalenza di Conifera
 SIC Colline di Quattro Castella	 Formazioni con Picee e Salici
 Parco Provinciale di Roncole	 Rimboscimenti con dominanza Robinia
 Emergenze geologiche e geomorfologiche	 Rimboscimenti con latifoglie autoctone
 Formazioni ginepro orchidee	 Formazioni con dominanza Fraxino
 Ambito di tutela della fauna minore acquatica	 Formazioni con dominanza Carpino
 Laghi e stagni	 Formazioni con dominanza Querceto
 Torreni e ri	 Formazioni con Castagno
 Ambienti argillosi	 Formazioni con Pino silvestre Autocotono
 Prati stabili e pofili (Pp)	 Alberi monumentali
 Vigneti	 Filari di alberi monumentali
 Siepi e siepi alberate	 Aree antropizzate e edifici
 Formazioni a vegetazione arbustiva in evoluzione	 Interferenza urbana in ambito fluviale
 Impianti di arboricoltura	 Seminativi irrigui
 Elementi culturali testimoniali (piantate)	 Seminativi non irrigui
 Alberi isolati di interesse	 Tratti di torreni e ri tombati
 Filari	

Simbolo	Nome Scientifico	Nome Italiano
Ac	Acer campestre	Acer campestre, Uggio
Al	Alnus altilix	Alaterno
Alc	Alnus cordata	Alaterno napoletano
Cs	Castanea sativa	Castagno
C	Cedrus deodora	Cedro del Libano
Csa	Cornus sanguinea	Sanguinello
Fa	Fraxinus excelsior	Frassino maggiore
Fr	Fraxinus ornus	Frassino
Fr	Fraxinus oxycarpa	Frassino ovale
Jh	Juglans nigra	Nocce comune
Jr	Juglans regia	Nocce comune
Qc	Quercus coccinea	Quercia rossa
Qf	Quercus cerris	Quercia
Qp	Quercus pedunculata	Quercia
Qs	Quercus suber	Quercia
Ra	Rosa canina	Rosa canina
Rc	Rosa carolina	Rosa canina
Ri	Rosa rugosa	Rosa canina
Sl	Spiraea juliflora	Spirea
Um	Ulmus minor	Ulm

