

PIANO URBANISTICO GENERALE
 legge regionale n. 24 del 21.12.2017

QUADRO CONOSCITIVO
 SISTEMA TERRITORIALE CONTEMPORANEO
 INFRASTRUTTURE PER L'URBANIZZAZIONE
 DEGLI INSEDIAMENTI
Rete fognaria

elaborato
6.2
 scala
1:10.000

Sintesi
 Alberto Cini
 Assessore all'urbanistica, territorio e paesaggio
 Irene Cusi
 Responsabile Ufficio di Piano - Dirigente Area Assetto e uso del territorio
 Servizio COOP
 Responsabile Procedimento - Responsabile Settore Urbanistica, Edilizia Privata, SUAP
 Mariastella Boeri

Documento assunto con delibera G.C. n. del
 Adozione: delibera G.C. n. del / /
 Approvazione: delibera G.C. n. del / /

revisioni:

elaborato redatto da:

Ufficio di piano
 arch. Saverio Cicco - Responsabile Ufficio di Piano, Dirigente Area Assetto e uso del territorio
 arch. Mariastella Boeri - Responsabile del Procedimento, Responsabile Settore Urbanistica, Edilizia Privata, SUAP
 dott. Davide Carini - Esperto in materia giuridica, Responsabile del coordinamento delle soprinate destinate
 dott.ssa Cristina Celi - Garante della Comunicazione e Partecipazione, Segreteria Area tecnica
 ing. Andrea Vanti - Esperto in materia economico-finanziaria, Ufficio Tributi









Gruppo di lavoro
 Collaboratori dell'Ufficio di piano nella fase preliminare
 Comune di Quattro Castella, UT Progettazione ed Energia:
 - arch. Daniele Traversi - Cartografo
 - ing. Davide Governari - Quadro conoscitivo Energia, Rifiuti
 Comune di Quattro Castella, collaboratori amministrativi:
 - Sabina Domenichini - Segreteria amministrativa
 - Carolina Monteverdi - atti amministrativi e contabili
 - arch. Laura Domenichini, indagini patrimonio edilizio in territorio rurale, revisione ed aggiornamento quadro conoscitivo, indagini di ripianerazione
 - arch. Carlo Pericoli, revisione ed aggiornamento quadro conoscitivo
 - arch. Federica De Gregorio, revisione ed aggiornamento quadro conoscitivo

Progettisti del PUG - MATE Soc Coop.
 - urb. Raffaele Gerometta - Direttore tecnico
 - arch. Carlo Santonico - Progettista responsabile
 - dott. Ing. Giovanni Trentacoste
 - arch. Tuzzi Fabio
 - arch. Chiara Basi
 - ing. Giuseppe Fedorini
 - Andrea Franceschini - Cartografo

Consulenti e progettisti esterni
 - Centro Cooperativo di Progettazione di Reggio Emilia, Redazione del Quadro Conoscitivo sulla base di formazioni del PSC, anno 2006/2007
 - dott. James Trabassi, Approfondimenti inerenti il patrimonio archeologico e la potenzialità archeologica del territorio
 - dott. Roberto Gregorini - Studi, Aggiornamento dell'inventario del classico e microzonazione sismica
 - dott. Massimo Domenichini, Studio sulle componenti naturali del territorio
 - AIRINC - Stazione di Reggio Emilia, Servizio sistemi ambientali, Aggiornamento sulla qualità di aria, acqua, magnetismo ed elettromagnetismo
 - Studio Alta sea, Aggiornamento su mobilità e inquinamento acustico

Ulteriori contributi
 Progetto LOTO, indagini storiche e paesaggistiche:
 - arch. Giustina Motti, arch. Elisabetta Cavazza, Responsabili del Progetto;
 Struttura tecnica per la gestione della LR 340/17
 Regione Emilia Romagna, Servizio Pianificazione Territoriale e Urbanistica, dei Trasporti e del Paesaggio,
 Responsabile arch. Roberto Galvani, tecnico di riferimento arch. Mariastella Boeri
 Provincia di Reggio Emilia, Servizio Pianificazione Territoriale,
 Dirigente arch. Anna Maria Camozzi, tecnico di riferimento arch. Elena Pastori, dott. urb. Renzo Pavigiani

LEGENDA

-  Confine comunale
-  Principale reticolo idrografico
- Sistema fognario**
-  Rete bianca
-  Rete nera
-  Rete mista
-  Scematore
-  Depuratore
-  Criticità deflusso

