


QUADRO CONOSCITIVO  
 SISTEMA STORICO - IL PAESAGGIO  
 elaborato **2**  
 scala **1:10.000**  
 Sistemi di paesaggio e paesaggi riconosciuti

Autore:  
 Alberto Cini  
 Assessore all'urbanistica, territorio e paesaggio  
 Irene Cini  
 Responsabile Ufficio di Piano - Dirigente Area Assetto e uso del territorio  
 Servizio Urbanistica  
 Responsabile del Procedimento - Responsabile Settore Urbanistica, Edilizia Privata, SUAP  
 Mariastella Boeri

Documento assunto con delibera G.C. n. del / /  
 Adozione: delibera G.C. n. del / /  
 Approvazione: delibera G.C. n. del / /

revisioni:


elaborato redatto da:  
 **Progetto LOTO, indagini storiche e paesaggistiche**  
 arch. Giuliana Motti, arch. Elisabetta Cavazza, Responsabili del Progetto

Ufficio di piano:  
 arch. Saverio Cioce - Responsabile Ufficio di Piano, Dirigente Area Assetto e uso del territorio  
 arch. Mariastella Boeri - Responsabile del Procedimento, Responsabile Settore Urbanistica, Edilizia Privata, SUAP  
 arch. Davide Caracci - Esperto in materia paesaggistica, Responsabile del coordinamento delle soprane destine  
 dott.ssa Cristina Celi - Garante della Comunicazione e Partecipazione, Segreteria Area tecnica  
 ing. Andrea Vanni - Esperto in materia economico-finanziaria, Ufficio Tributi






















Gruppo di lavoro:  
 Collaboratori dell'ufficio di piano nella fase preliminare:  
 Comune di Quattro Castella, Uff. Progettazione ed Energia:  
 - arch. Daniela Franchi - Cartografia  
 - ing. Davide Giovenetti - Quadro conoscitivo Energia, Rifiuti  
 Comune di Quattro Castella, collaboratori amministrativi:  
 - Sabina Domenichini - Segreteria amministrativa  
 - Carolina Montecchi - atti amministrativi e contabili

Progettisti del PUG - MATE Soc. Coop.  
 - urb. Raffaele Gerometta - Direttore tecnico  
 - arch. Carlo Santonico - Progettista responsabile  
 - dott. Ing. Giovanni Trentinone  
 - arch. Rudi Falter  
 - arch. Chiara Bagni  
 - ing. Gianluigi Fedorini  
 - Andrea Franceschini - Cartografia

Consulenti e progettisti esterni:  
 - Centro Cooperativo di Progettazione di Reggio Emilia, Redazione del Quadro Conoscitivo  
 sulla base di formazione del PUG, anno 2006/2007  
 - dott. James Trabassi, Aggraffamenti inerenti il patrimonio archeologico e la potenzialità archeologica del territorio  
 - dott. Fabrizio Gregorini - Subacqui, Aggraffamento dell'inventario del giacere e microzonazione sismica  
 - dott. Massimo Domenichini, Studio delle componenti naturali del territorio  
 - INFRA - Sistema di Reggio Emilia, Servizio sistemi ambientali, Aggraffamento sulla qualità di aria, acqua, magnetismo ed elettromagnetismo  
 - Studio Alfa spa, Aggraffamento su mobilità e inquinamento acustico

Ulteriori contributi:  
 Progetto LOTO, Indagini storiche e paesaggistiche:  
 arch. Giuliana Motti, arch. Elisabetta Cavazza, Responsabili del Progetto;  
 Struttura tecnica per la pianificazione della LR 20/2017  
 Regione Emilia Romagna, Servizio Pianificazione Territoriale e Urbanistica, dei Trasporti e del Paesaggio,  
 Provincia di Reggio Emilia, Servizio Urbanistica, tecnico di riferimento arch. Mariastella Boeri  
 Provincia di Reggio Emilia, Servizio Pianificazione Territoriale,  
 Dirigente arch. Anna Maria Cornaci, tecnico di riferimento arch. Elena Pastorini, dott. urb. Renzo Pavignani

**LEGENDA**

-  Confine comunale
- Sistemi di paesaggio**
-  Eccellenza territoriale: le Quattro Castella
-  Sistema storico di Quattro Castella
-  Sistemi storici di ville, chiese e borghi di Piuanello, Montecavolo, Roncole e Salarzano
-  Sistema delle ville storiche di pianura
-  Sistemi dei crinali
-  Sistema dei terrazzi d'alta pianura
-  Sistema dei borghi dell'alto Modolese
- Paesaggi**
-  Paesaggio dimenticato
-  Paesaggio dei colanchi
-  Paesaggio agrario di collina
-  Paesaggio agrario esteso
-  Paesaggio della visualità della prima quinta collinare di Quattro Castella e Roncole
-  Paesaggio della trasformazione
-  Paesaggio sospeso
-  Paesaggio agrario dei terrazzi
-  Paesaggio della visualità dei terrazzi
-  Paesaggio frammentato
-  Paesaggio della residenza
-  Paesaggio dell'industria
- Componenti storiche del paesaggio**
-  Castello di Bianello
-  Ruderi e residui di architettura fortificata
-  Chiese storiche
-  Ville storiche
-  Residui e/o impianti di borghi storici

