

Attuazione dell'articolo 11 dalla legge 24 giugno 2009, n.77

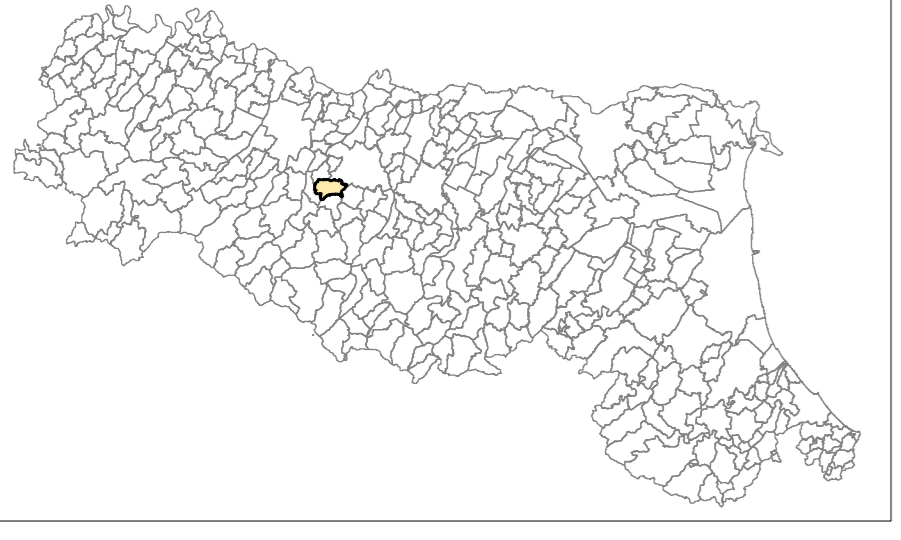
# MICROZONAZIONE SISMICA

## Carta delle indagini



scala 1 : 5.000

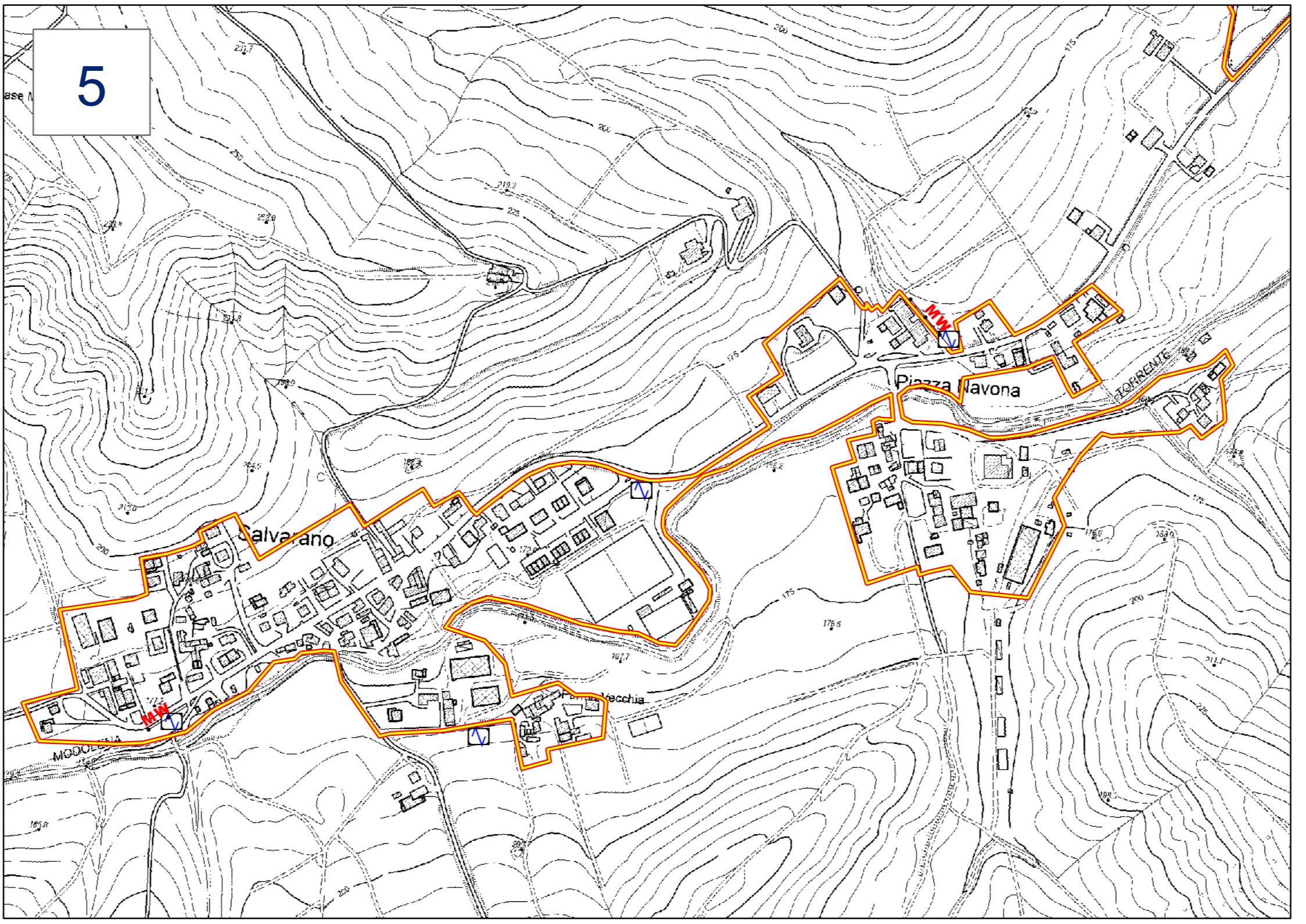
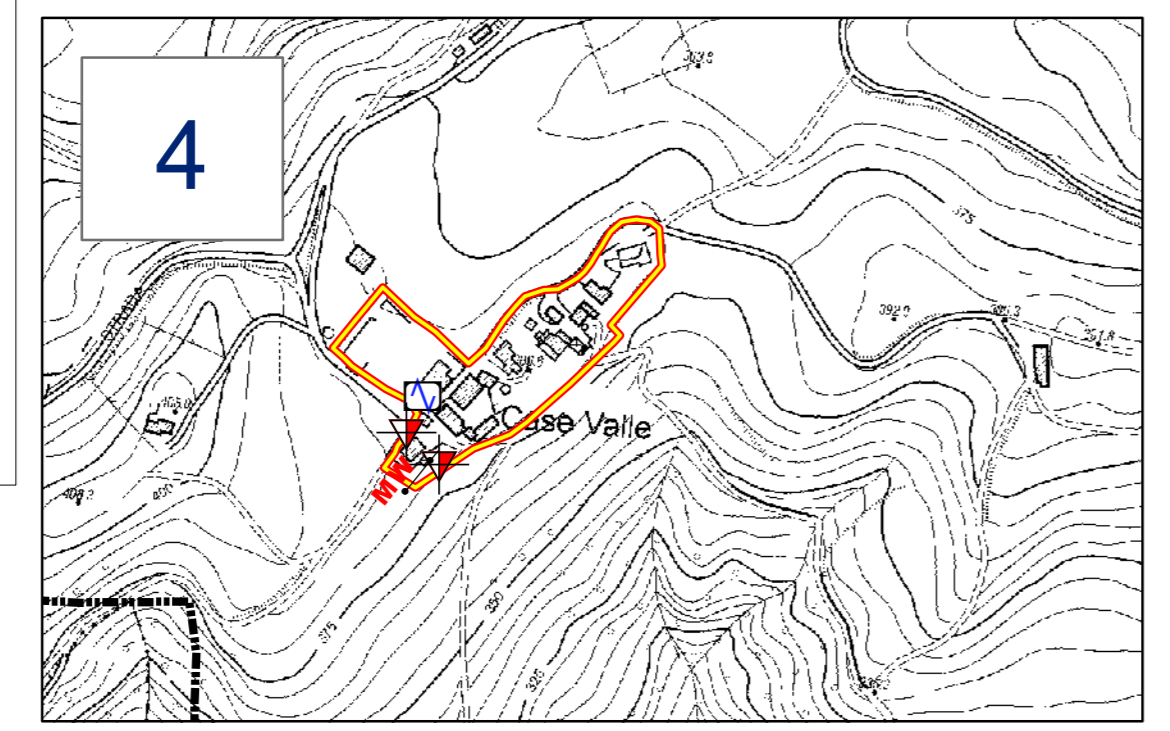
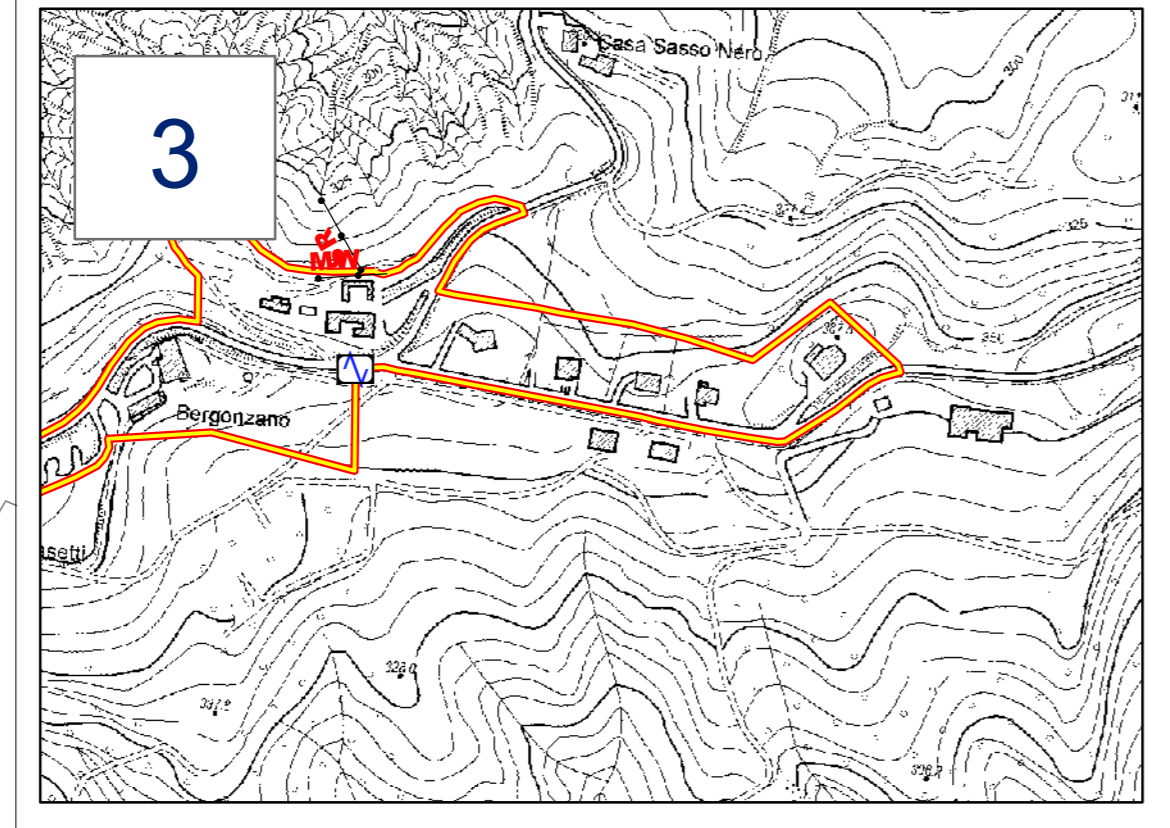
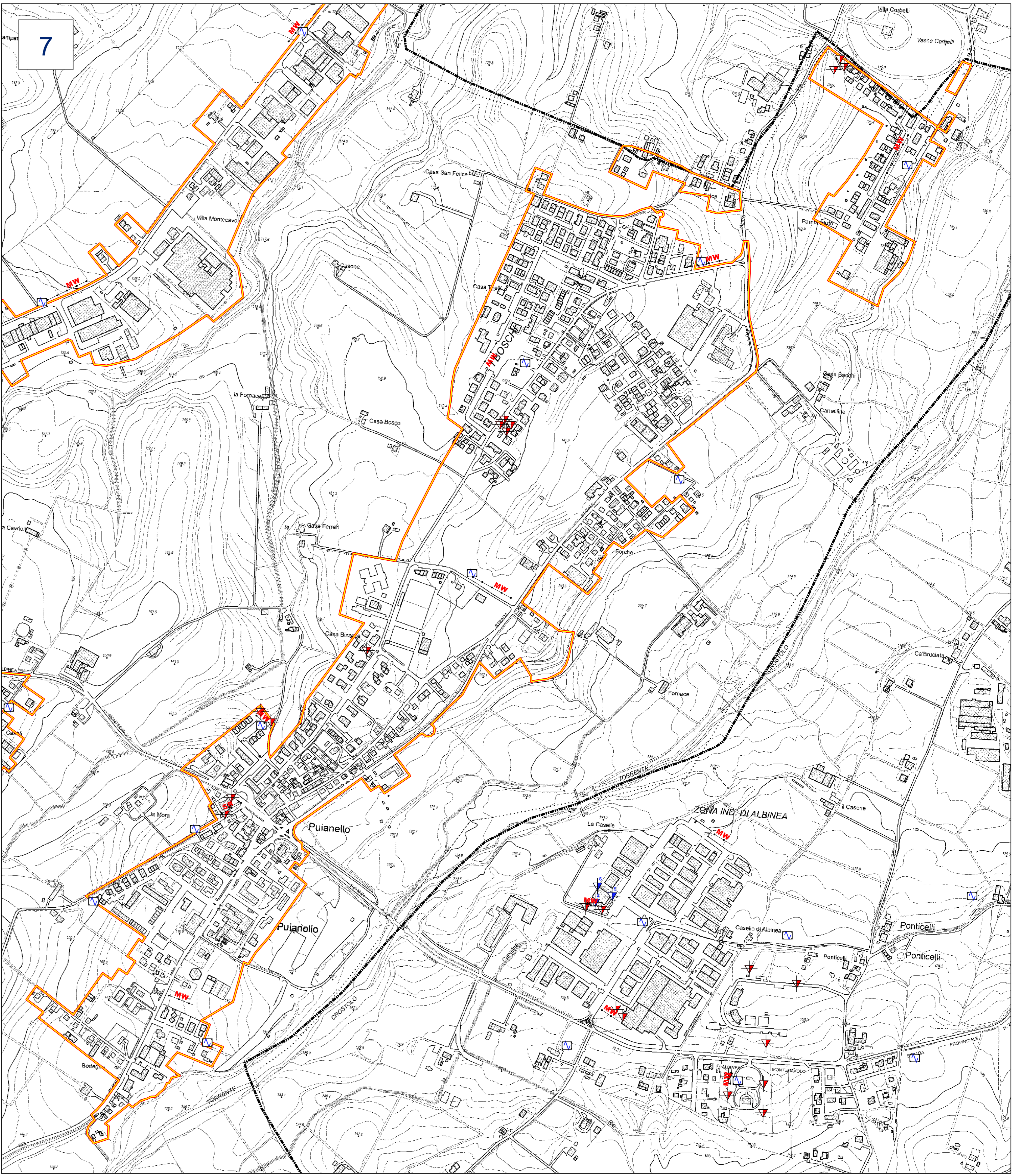
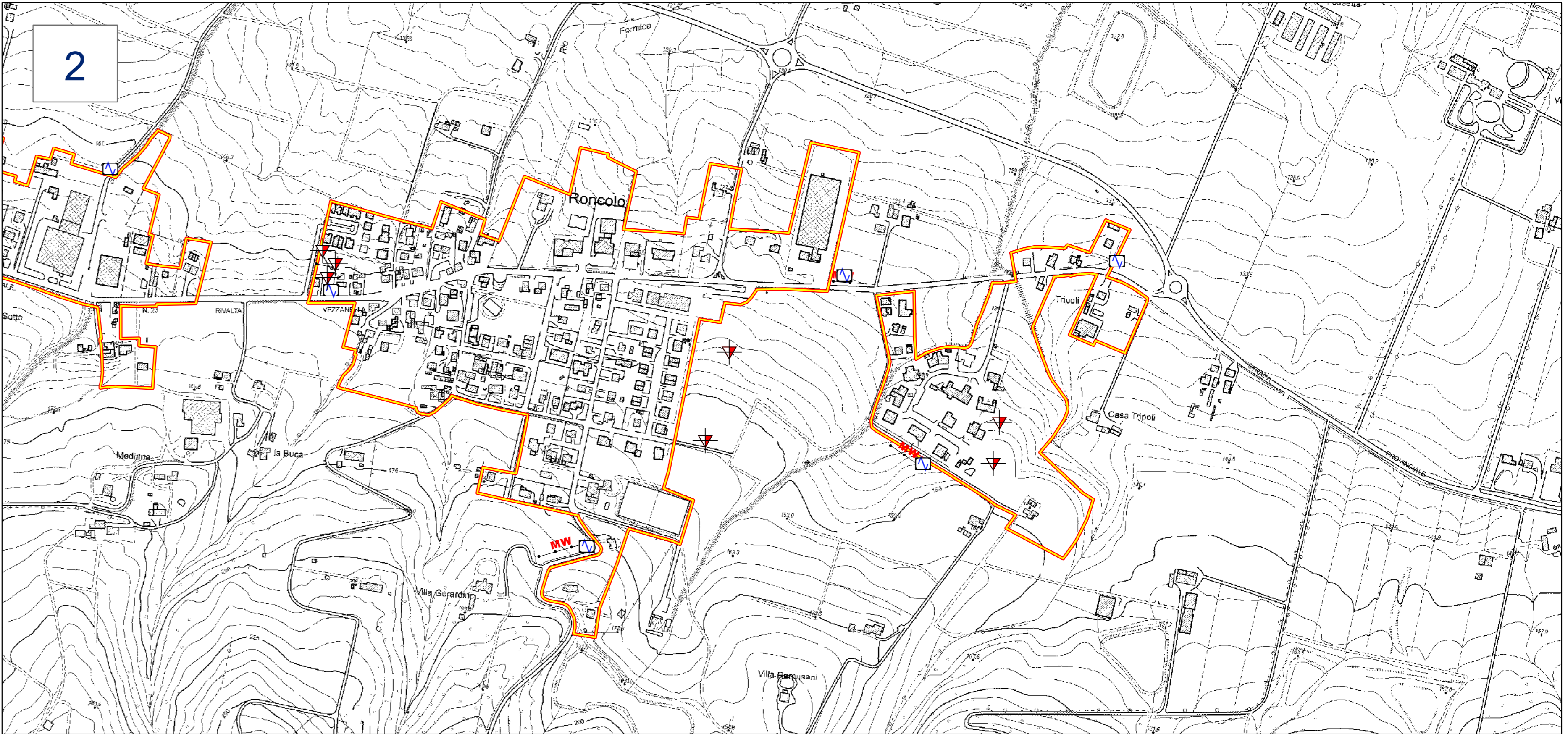
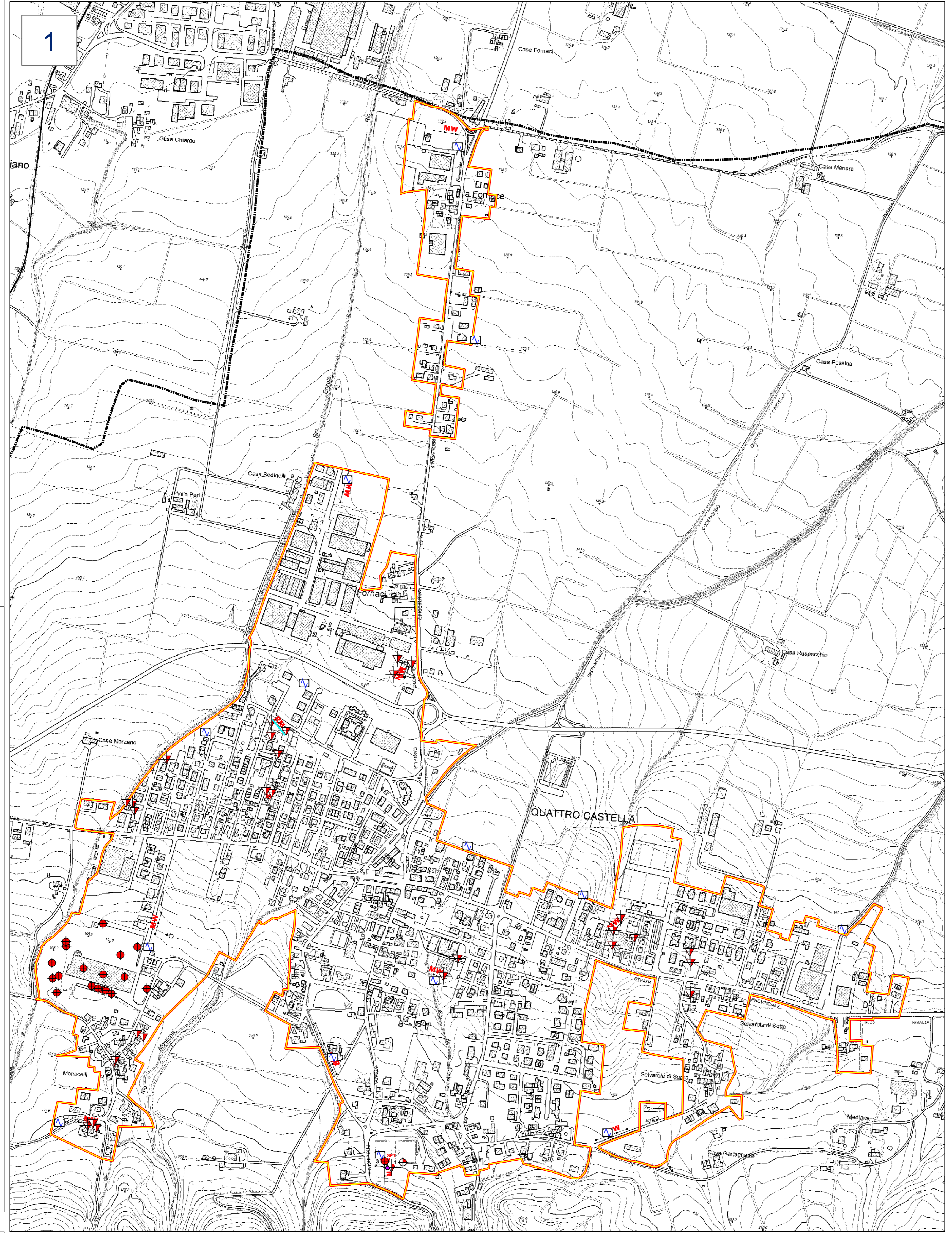
Regione Emilia-Romagna

Comune di Quattro Castella



Regione Emilia-Romagna    Soggetto realizzatore R.T.I.: Data    Marzo 2017


  
 Con la collaborazione di:
 



### Legenda

-  HVSR
-  Sondaggio da cui sono stati prelevati campioni
-  Sondaggio a carotaggio continuo
-  Prova penetrometrica in foro
-  Prova CPT con punta meccanica
-  MASW
-  Prova RefractionMicrotremors
-  Profilo sismico a rifrazione

-  Area oggetto di approfondimento di 3° livello
-  Limite comunale



