

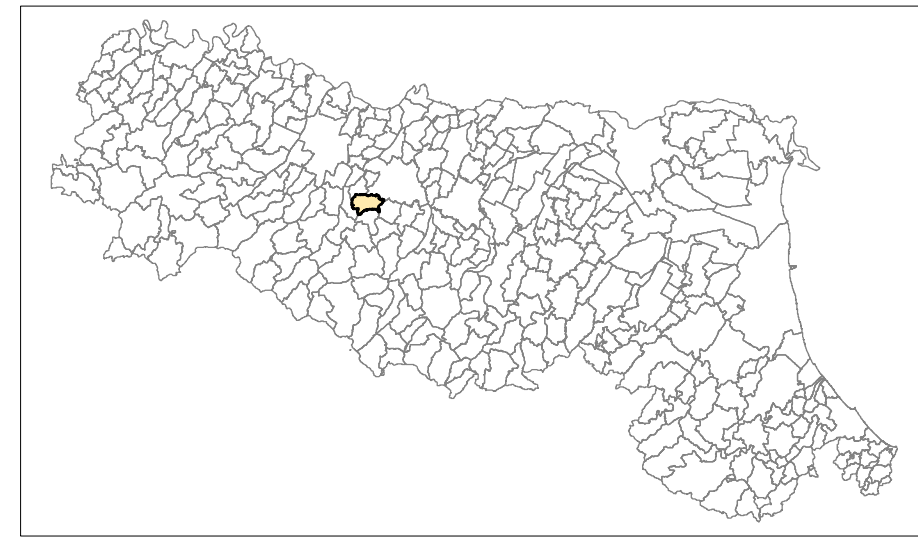
# MICROZONAZIONE SISMICA

## Carta geologico-technica

scala 1 : 5.000

Regione Emilia-Romagna

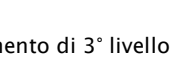

Comune di Quattro Castella



Regione	Emilia-Romagna	Soggetto realizzatore	R.T.I.	Data	Marzo 2017
		 Con la collaborazione di:			
					

### Legenda

**Terreni di copertura**

<b>CLCa</b>	Argille morganiche di medio-bassa plasticità, argille ghiaiose o sabbiose, argille limose, argille magre. Coniade alluvionali		Area oggetto di approfondimento di 3° livello
<b>CLec</b>	Argille morganiche di medio-bassa plasticità, argille ghiaiose o sabbiose, argille limose, argille magre. Eluvi collinari		Limite comunale
<b>CLes</b>	Argille morganiche di medio-bassa plasticità, argille ghiaiose o sabbiose, argille limose, argille magre. Argine/barre/canali		
<b>CLIf</b>	Argille morganiche di medio-bassa plasticità, argille ghiaiose o sabbiose, argille limose, argille magre. Terrazzo fluviale		
<b>GCes</b>	Ghiaie argillose, miscela di ghiaia, sabbia e argilla. Argine/barre/canali		
<b>GCTf</b>	Ghiaie argillose, miscela di ghiaia, sabbia e argilla. Terrazzo fluviale		
<b>SCes</b>	Sabbie argillose, miscela di sabbia e argilla. Argine/barre/canali		
<b>SCTf</b>	Sabbie argillose, miscela di sabbia e argilla. Terrazzo fluviale		

**Substrato geologico**

<b>SfALS</b>	Alteranza di litotipi, stratificato fratturato/alterato
<b>SfCO</b>	Coesivo sovraconsolidato fratturato/alterato
<b>SfCOS</b>	Coesivo sovraconsolidato, stratificato fratturato/alterato

**Forme di superficie e sepolte**

	Cresta
	Asse di paleovalley
	Picco isolato

