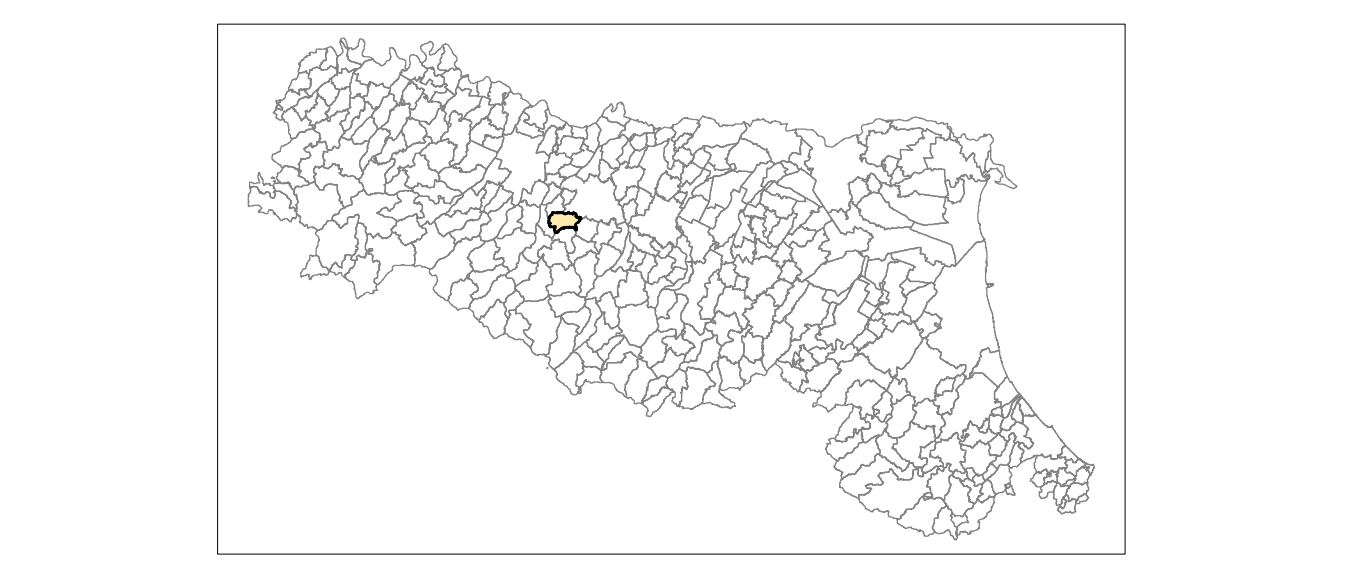


# MICROZONAZIONE SISMICA

## Carta di microzonazione sismica

Fattore di amplificazione in pseudo-accelerazione FA  
calcolato per il periodo  $0,4s \leq T_0 \leq 0,8s$   
scala 1 : 5.000







Regione Emilia-Romagna  
Comune di Quattro Castella



Regione Emilia-Romagna | Soggetto realizzatore R.T.I. | Data Aprile 2021  
  
 Con la collaborazione di: 

### Legenda

Zone stabili suscettibili di amplificazioni locali

	FA (0,4s ≤ T0 ≤ 0,8s) = 1,3 - 1,4		Area oggetto di approfondimento di 3° livello
	FA (0,4s ≤ T0 ≤ 0,8s) = 1,7 - 1,8		Limite comunale
	FA (0,4s ≤ T0 ≤ 0,8s) = 1,9 - 2,0		
	FA (0,4s ≤ T0 ≤ 0,8s) = 2,3 - 2,4		
	FA (0,4s ≤ T0 ≤ 0,8s) = 2,5 - 3,0		

